Empresa Municipal de Desenvolvimento Urbano e Rural de Bauru-EMDURB

◆

Plano de Transporte Coletivo da Cidade de Bauru – PTC Bauru

◆

NT02 – Histórico e resultados da pesquisa sobe e desce

TOMO IV

Julho/2013

OFICINA
CONSULTORES ASSOCIADOS

Empresa Municipal de Desenvolvimento Urbano e Rural de
Bauru Oficina Consultores Associados

Relação de linhas apresentadas neste Tomo

Linha	Denominação
52.32	Pousada da Esperança - Campus/Via Geisel
52.74	Pousada da Esperança/Via Av. Rodrigues Alves - Centreville
52.74B	Pousada da Esperança/Via Duque - Centreville - via Pagani
57.78	Santa Fé - Vila Universitária
60.11	Pq. Dos Sabiás - Vl. Samaritana/Jd. Estoril
60.72	Pq. Dos Sabiás/Joaquim Guilherme - Higienópolis
63.64	Jd. Rosa Branca - Vila Tecnológica
67.78	Bosque da Saúde/Pq. Viaduto - Jd. Europa/Jd. América
68.69	Jardim Ferraz - Pq. Julio Nobrega
68.69A	Jardim Ferraz - Pq. Julio Nobrega - prol. Cond. Shangrilá
70.31	N. Joaquim Guilherme - Rodoviária
70.31A	N. Joaquim Guilherme - Rodoviária - prol. até FIB
71.80	Pq. Roosevelte/ Distrito Industrial Ill - Distrito Industrial I - Via Bela vista
71.80A	Pq. Roosevelte/ Distrito Industrial Ill - Distrito Industrial I - via Vila Falcão
76.93	Pq. Flamboyant'S - N. Édson F. Silva
81.83	Geisel/Sambódromo - Vl. Nova Paulista
85.28	Pq. Sta. Cândida - Usc - Via R. Campos Salles
85.28A	Pq. Sta. Cândida - Usc/Clínicas - Via R. Bernardino de Campos - Via R. Bernardino de Campos
85.44	Pq. Sta. Cândida -Vl. Leme/Jd. Europa
90.11	Jd. Mendonça/Jd. Chapadão - Jd. Estoril/Via Duque de Caxias
94.11	Jd. Marília - Jd. Estoril/ Vl. Samaritana
95.47	Jd. Eldorado/Jd. Andorfato - Aeroporto/Jd. Dona Sarah

Empresa Municipal de Desenvolvimento Urbano e Rural de Bauru-EMDURB
Plano de Transporte Coletivo da Cidade de Bauru – PTC Bauru
Resultados dos Processamentos das pesquisas Sobe Desce
Descrição do Itinerário da Linha

Linha: **52.32 - Pousada da Esperança - Campus/Via Geisel**
Sentido: **PF1 - PF2**

Nº Ponto	Via	Referência	Micro
1	R. Valdevino Sobreira	QT 2	**8601**
2	R. Pedro Barreiro de Figueiredo	QT 6	**8601**
3	R. Pedro Barreiro de Figueiredo	QT 8	**8602**
4	R. Dermeval Graziani	QT 2	**8602**
5	R. Takuji Takenaka	QT 10	**8602**
6	R. Antonio Jeronimo da Silva	QT 1	**8602**
7	R. Jose Roberto de Toledo Cassiano	QT 2	**8602**
8	R. Pedro de Castro Pereira	QT 7	**8602**
9	R. Pedro de Castro Pereira	QT 5	**8603**
10	R. Pedro de Castro Pereira	QT 3	**8603**
11	R. Gaudencio Piola	QT 11	**8701**
12	R. Jose Bombini	QT 3	**8702**
13	Av. Jose Alves Seabra	QT 5	**8604**
14	R. Dionisio Momesso	QT 2	**8603**
15	R. Santo Garcia	QT 4	**8603**
16	R. Santo Garcia	QT 3	**8604**
17	R. Santo Garcia	QT 3	**8604**
18	R. Joaquim Goncalves Soriano	QT 3	**8604**
19	R. Joaquim Goncalves Soriano	QT 2	**8604**
20	Av. Antonio Fortunato	QT 1	**8604**
21	R. Sargento Carlos Jose Tomaz	QT 9	**8604**
22	R. Sargento Carlos Jose Tomaz	QT 5	**8704**
23	R. Sargento Carlos Jose Tomaz	QT 2	**8704**
24	R. Baltazar Batista	QT 6	**8703**
25	R. Baltazar Batista	QT 8	**8702**
26	R. Bertholdo do Carmo	QT 1	**8902**
27	R. Bertholdo do Carmo	QT 2	**8902**
28	R. Bertholdo do Carmo	QT 5	**8902**
29	Av. Dr. Marcos de Paula Raphael	QT 33	**9802**
30	Av. Dr. Marcos de Paula Raphael	QT 32	**9702**
31	Av. Dr. Marcos de Paula Raphael	QT 29	**9803**
32	Av. Dr. Marcos de Paula Raphael	QT 26	**9402**
33	Av. Dr. Marcos de Paula Raphael	QT 22	**9402**
34	Av. Dr. Marcos de Paula Raphael	QT 19	**9402**
35	Av. Dr. Marcos de Paula Raphael	QT 16	**9402**
36	Av. Dr. Marcos de Paula Raphael	QT 9	**9401**
37	R. Victor Leandro Domingues	QT 1	**9501**
38	R. Ruth Rodrigues Maduro dos Santos	QT 1	**9503**
39	R. Stella Schiavo Moralles	QT 2	**9503**
40	R. Cezar Cruz Ciafrei	QT 10	**9603**
41	R. Cezar Cruz Ciafrei	QT 6	**9605**
42	R. Cezar Cruz Ciafrei	QT 3	**9601**
43	R. Naufal Jose Salmen	QT 1	**3800**
44	R. Naufal Jose Salmen	QT 2	**3800**
45	Av. Jose Fortunato Molina	QT 2	**3800**
46	Av. Izzet Farha	QT 1	**3800**
47	R. Carlos Giaxa	QT 4	**3003**
48	Av. Cruzeiro do Sul	QT 32	**3603**
49	Av. Cruzeiro do Sul	QT 31	**3003**
50	Av. Cruzeiro do Sul	QT 30	**3001**
51	R. Benedito Ribeiro dos Santos	QT 2	**2902**
52	R. Benedito Ribeiro dos Santos	QT 4	**2903**
53	R. Benedito Ribeiro dos Santos	QT 8	**2903**
54	R. Benedito Ribeiro dos Santos	QT 10	**2801**
55	R. Benedito Ribeiro dos Santos	QT 11	**2802**
56	R. Benedito Ribeiro dos Santos	QT 14	**2802**
57	R. Alziro Zarur	QT 1	**3204**
58	R. Alziro Zarur	QT 4	**3204**
59	R. Alziro Zarur	QT 8	**3205**
60	R. Cyrenio Ferraz de Aguiar	QT 3	**3205**
61	R. Cyrenio Ferraz de Aguiar	QT 4	**3205**
62	Av. Engenheiro Luiz Edmundo Carrijo Coube	QT 1	**10700**
63	Av. Engenheiro Luiz Edmundo Carrijo Coube	QT 2	**10700**
64	Av. Engenheiro Luiz Edmundo Carrijo Coube	QT 3	**2305**
65	Av. Engenheiro Luiz Edmundo Carrijo Coube	QT 4	**2305**
66	Av. Engenheiro Luiz Edmundo Carrijo Coube	QT 5	**2305**
67	Av. Engenheiro Luiz Edmundo Carrijo Coube	QT 6	**2305**
68	Av. Engenheiro Luiz Edmundo Carrijo Coube	QT 7	**2305**

Sentido: **PF2 - PF1**

Nº Ponto	Via	Referência	Micro
1	Av. Engenheiro Luiz Edmundo Carrijo Coube	QT 8	**2306**
2	Av. Engenheiro Luiz Edmundo Carrijo Coube	QT 7	**2305**
3	Av. Engenheiro Luiz Edmundo Carrijo Coube	QT 6	**2305**
4	Av. Engenheiro Luiz Edmundo Carrijo Coube	QT 4	**2305**
5	Av. Engenheiro Luiz Edmundo Carrijo Coube	QT 3	**2305**
6	Av. Engenheiro Luiz Edmundo Carrijo Coube	QT 2	**10700**
7	Av. Engenheiro Luiz Edmundo Carrijo Coube	QT 1	**10700**
8	R. Chimbo Attusi	QT 3	**3303**
9	R. Chimbo Attusi	QT 2	**3303**
10	R. Alziro Zarur	QT 7	**3204**
11	R. Alziro Zarur	QT 4	**3204**
12	R. Alziro Zarur	QT 2	**3204**
13	R. Benedito Ribeiro dos Santos	QT 13	**3201**
14	R. Benedito Ribeiro dos Santos	QT 11	**2802**
15	R. Benedito Ribeiro dos Santos	QT 10	**2801**
16	R. Benedito Ribeiro dos Santos	QT 7	**3104**
17	R. Benedito Ribeiro dos Santos	QT 4	**2903**
18	R. Benedito Ribeiro dos Santos	QT 2	**2902**
19	Av. Cruzeiro do Sul	QT 30	**3001**
20	Av. Cruzeiro do Sul	QT 31	**3003**
21	Av. Cruzeiro do Sul	QT 31	**3003**
22	R. Carlos Giaxa	QT 4	**3003**
23	Av. Izzet Farha	QT 1	**3800**
24	Av. Jose Fortunato Molina	QT 2	**3800**
25	R. Naufal Jose Salmen	QT 2	**3800**
26	R. Naufal Jose Salmen	QT 1	**3800**
27	R. Cezar Cruz Ciafrei	QT 3	**9601**
28	R. Cezar Cruz Ciafrei	QT 6	**9605**
29	R. Cezar Cruz Ciafrei	QT 10	**9603**
30	R. Stella Schiavo Moralles	QT 2	**9503**
31	R. Ruth Rodrigues Maduro dos Santos	QT 1	**9503**
32	R. Victor Leandro Domingues	QT 1	**9501**
33	Av. Dr. Marcos de Paula Raphael	QT 14	**9501**
34	Av. Dr. Marcos de Paula Raphael	QT 18	**9501**
35	Av. Dr. Marcos de Paula Raphael	QT 22	**9402**
36	Av. Dr. Marcos de Paula Raphael	QT 26	**9402**
37	Av. Dr. Marcos de Paula Raphael	QT 28	**9702**
38	Av. Dr. Marcos de Paula Raphael	QT 31	**9702**
39	Av. Dr. Marcos de Paula Raphael	QT 32	**9702**
40	Av. Dr. Marcos de Paula Raphael	QT 34	**9702**
41	R. Bertholdo do Carmo	QT 5	**8902**
42	R. Bertholdo do Carmo	QT 2	**8902**
43	R. Bertholdo do Carmo	QT 1	**8902**
44	R. Jose Bombini	QT 2	**8702**
45	R. Gaudencio Piola	QT 8	**8702**
46	R. Gaudencio Piola	QT 6	**8703**
47	R. Sargento Carlos Jose Tomaz	QT 3	**8704**
48	R. Sargento Carlos Jose Tomaz	QT 5	**8704**
49	R. Sargento Carlos Jose Tomaz	QT 9	**8604**
50	Av. Antonio Fortunato	QT 1	**8604**
51	R. Joaquim Goncalves Soriano	QT 2	**8604**
52	R. Joaquim Goncalves Soriano	QT 3	**8604**
53	R. Santo Garcia	QT 3	**8604**
54	R. Santo Garcia	QT 3	**8604**
55	R. Santo Garcia	QT 4	**8603**
56	R. Dionisio Momesso	QT 1	**8603**
57	Av. Jose Alves Seabra	QT 5	**8604**
58	R. Paulo Hungaro	QT 7	**8702**
59	R. Caetano Imparato	QT 2	**8701**
60	R. Pedro de Castro Pereira	QT 3	**8603**
61	R. Pedro de Castro Pereira	QT 5	**8603**
62	R. Pedro de Castro Pereira	QT 7	**8602**
63	R. Jose Roberto de Toledo Cassiano	QT 2	**8602**
64	R. Antonio Jeronimo da Silva	QT 1	**8602**
65	R. Takuji Takenaka	QT 10	**8602**
66	R. Takuji Takenaka	QT 8	**8602**
67	R. Takuji Takenaka	QT 6	**8601**
68	R. Valdevino Sobreira	QT 2	**8601**

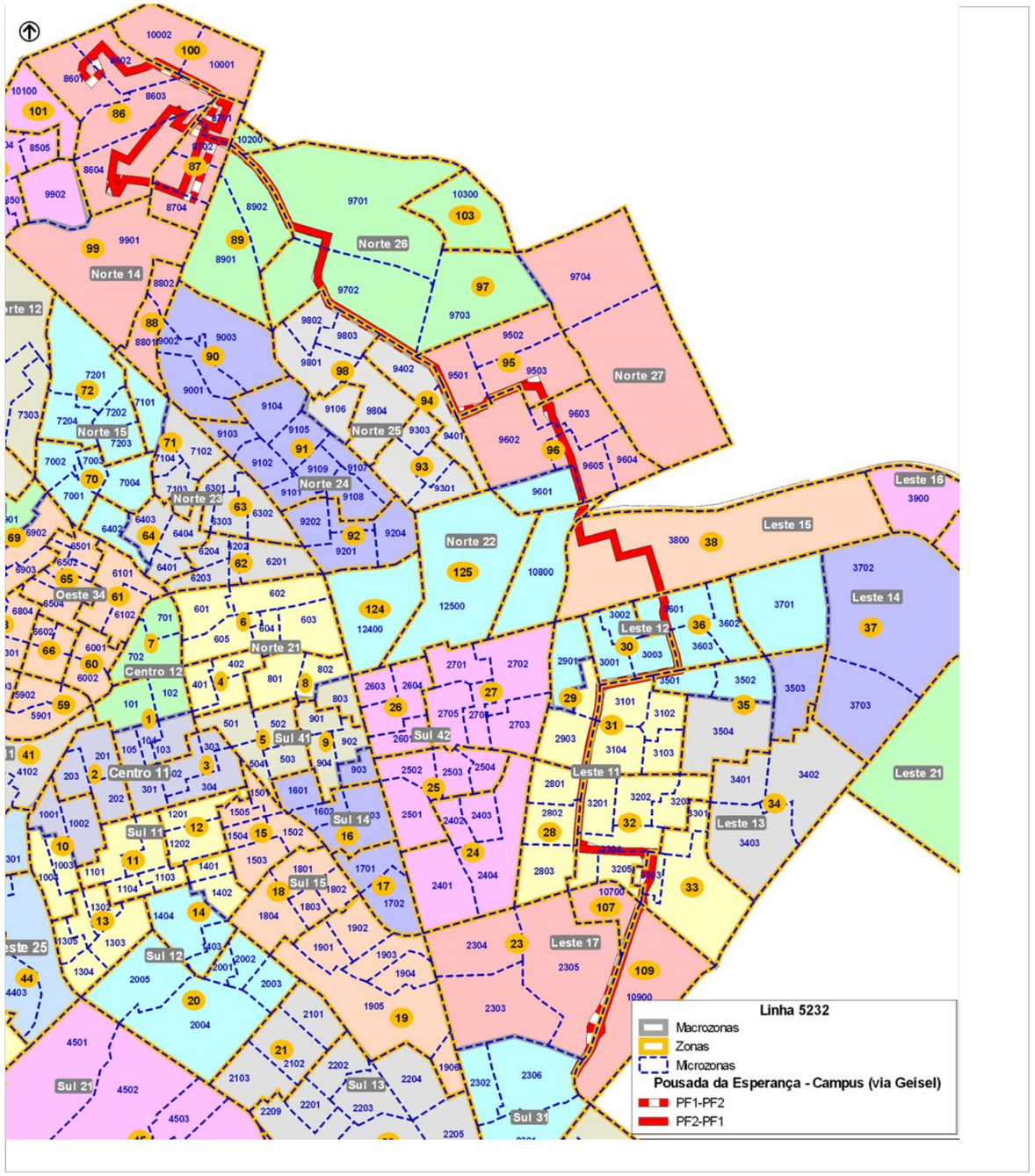

Empresa Municipal de Desenvolvimento Urbano e Rural de Bauru-EMDURB
Plano de Transporte Coletivo da Cidade de Bauru – PTC Bauru
Resultados dos Processamentos das pesquisas Sobe Desce

Embarques, lotação e Fator de Renovação

Linha: **52.32** **Pousada da Esperança - Campus/Via Geisel**

Tipo Dia: **Útil**

Sentido	Período	Hora da Viagem	Variação da Linha	Máx de Lotação	Embarques	FR
1	2-PM	06:00	52.32	66	77	1,17
		08:00	52.32	34	47	1,38
	3-EPM	10:00	52.32	25	35	1,40
	4-PA	12:00	52.32	25	36	1,44
	6-PT	16:00	52.32	11	25	2,27
		18:05	52.32	30	50	1,67

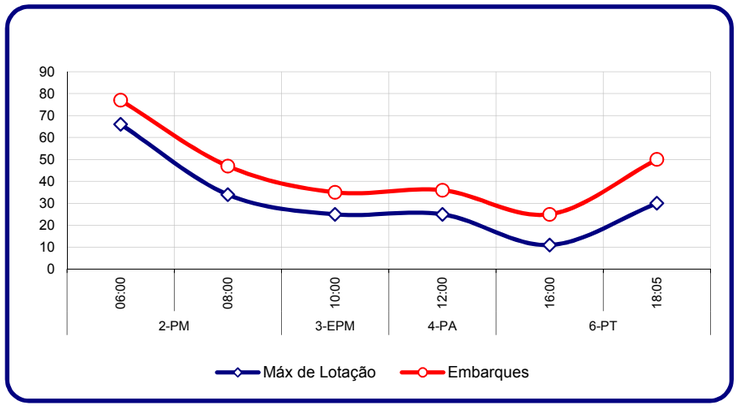

Sentido	Período	Hora da Viagem	Variação da Linha	Máx de Lotação	Embarques	FR
2	2-PM	07:00	52.32	22	31	1,41
	3-EPM	09:00	52.32	14	21	1,50
	4-PA	11:00	52.32	27	35	1,30
	5-EPT	15:03	52.32	19	27	1,42
	6-PT	17:00	52.32	39	51	1,31

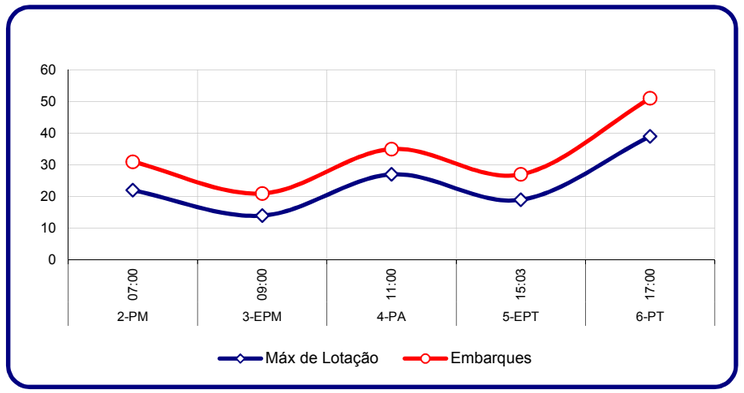

Empresa Municipal de Desenvolvimento Urbano e Rural de Bauru-EMDURB
Plano de Transporte Coletivo da Cidade de Bauru – PTC Bauru

Resultados dos Processamentos das pesquisas Sobe Desce

Perfil de sobe e desce por trecho

Linha 52.32 Pousada da Esperança - Campus/Via Geisel

Tipo Dia: **Útil**

Valores absolutos de passageiros pesquisados

Trecho	1-PPM			2-PM			3-EPM			4-PA			5-EPT			6-PT		
	Sobe	Desce	Max.Lotação	Sobe	Desce	Max.Lotação	Sobe	Desce	Max.Lotação	Sobe	Desce	Max.Lotação	Sobe	Desce	Max.Lotação	Sobe	Desce	Max.Lotação
S1-1 : Norte 14	0	0	0	171	0	171	24	0	24	83	-5	78	0	0	0	51	-16	34
S1-2 : Norte 26	0	0	0	15	0	186	1	-1	24	0	0	78	0	0	0	9	-2	42
S1-3 : Norte 25	0	0	0	13	0	198	0	0	24	0	0	78	0	0	0	5	0	47
S1-4 : Norte 26	0	0	0	3	0	201	0	0	24	5	0	83	0	0	0	0	0	47
S1-5 : Norte 25	0	0	0	63	-30	233	16	-6	34	28	-14	96	0	0	0	29	-9	67
S1-6 : Norte 27	0	0	0	20	-10	243	6	-4	35	23	-5	115	0	0	0	9	-11	65
S1-7 : Norte 22	0	0	0	5	0	248	0	0	35	0	0	115	0	0	0	2	-2	65
S1-8 : Leste 15	0	0	0	0	-38	211	0	-7	28	0	-51	64	0	0	0	11	-9	67
S1-9 : Leste 12	0	0	0	8	-63	156	1	-7	23	9	-18	55	0	0	0	13	-31	49
S1-10 : Leste 11	0	0	0	15	-88	83	1	-7	17	18	-64	9	0	0	0	5	-18	36
S1-11 : Leste 17	0	0	0	0	-63	20	0	-14	3	0	-5	5	0	0	0	2	-33	5
S1-12 : Sul 31	0	0	0	0	-20	0	0	-3	0	0	-5	0	0	0	0	0	-5	0
fica p/ outro sentido		0			0			0			0			0			0	
Total	0	0	0	311	-311	248	49	-49	35	165	-165	115	0	0	0	135	-135	67

Trecho	1-PPM			2-PM			3-EPM			4-PA			5-EPT			6-PT		
	Sobe	Desce	Max.Lotação	Sobe	Desce	Max.Lotação	Sobe	Desce	Max.Lotação	Sobe	Desce	Max.Lotação	Sobe	Desce	Max.Lotação	Sobe	Desce	Max.Lotação
vem do outro sentido	0			0			0			0			0			0		
S2-1 : Sul 31	0	0	0	0	0	0	0	0	0	0	0	0	8	0	8	4	0	4
S2-2 : Leste 17	0	0	0	2	0	2	25	0	25	26	0	26	8	0	15	112	0	117
S2-3 : Leste 11	0	0	0	18	0	20	11	0	36	0	-2	24	5	-8	13	42	-12	146
S2-4 : Leste 12	0	0	0	16	0	36	8	-8	36	5	-1	27	13	-3	23	37	-42	142
S2-5 : Leste 15	0	0	0	10	-4	42	0	0	36	5	-1	31	20	0	43	12	-4	150
S2-6 : Norte 22	0	0	0	6	-4	44	0	-6	31	1	-1	31	0	0	43	0	-4	146
S2-7 : Norte 27	0	0	0	6	-14	36	8	-17	22	4	-6	29	13	-18	38	4	-33	117
S2-8 : Norte 25	0	0	0	2	0	38	3	-8	17	1	-6	24	0	-15	23	0	-4	112
S2-9 : Norte 26	0	0	0	0	-4	34	0	-3	14	0	-4	20	0	-3	20	0	-33	79
S2-10 : Norte 14	0	0	0	2	-36	0	3	-17	0	1	-21	0	3	-23	0	0	-79	0
Total	0	0	0	62	-62	44	59	-59	36	44	-44	31	69	-69	43	212	-212	150

Perfil de sobe e desce por trecho

Linha 52.32 Pousada da Esperança - Campus/Via Geisel

Tipo Dia: **Útil**

Valores relativos

Trecho	1-PPM			2-PM			3-EPM			4-PA			5-EPT			6-PT		
	Sobe	Desce	Max.Lotação	Sobe	Desce	Max.Lotação	Sobe	Desce	Max.Lotação	Sobe	Desce	Max.Lotação	Sobe	Desce	Max.Lotação	Sobe	Desce	Max.Lotação
S1-1 : Norte 14	0%	0%	0%	55%	0%	69%	49%	0%	68%	50%	-3%	68%	0%	0%	0%	37%	-12%	51%
S1-2 : Norte 26	0%	0%	0%	5%	0%	75%	3%	-3%	68%	0%	0%	68%	0%	0%	0%	7%	-1%	62%
S1-3 : Norte 25	0%	0%	0%	4%	0%	80%	0%	0%	68%	0%	0%	68%	0%	0%	0%	4%	0%	70%
S1-4 : Norte 26	0%	0%	0%	1%	0%	81%	0%	0%	68%	3%	0%	72%	0%	0%	0%	0%	0%	70%
S1-5 : Norte 25	0%	0%	0%	20%	-10%	94%	31%	-11%	96%	17%	-8%	84%	0%	0%	0%	21%	-7%	100%
S1-6 : Norte 27	0%	0%	0%	6%	-3%	98%	11%	-9%	100%	14%	-3%	100%	0%	0%	0%	7%	-8%	97%
S1-7 : Norte 22	0%	0%	0%	2%	0%	100%	0%	0%	100%	0%	0%	100%	0%	0%	0%	1%	-1%	97%
S1-8 : Leste 15	0%	0%	0%	0%	-12%	85%	0%	-14%	80%	0%	-31%	56%	0%	0%	0%	8%	-7%	100%
S1-9 : Leste 12	0%	0%	0%	2%	-20%	63%	3%	-14%	64%	6%	-11%	48%	0%	0%	0%	9%	-23%	73%
S1-10 : Leste 11	0%	0%	0%	5%	-28%	33%	3%	-14%	48%	11%	-39%	8%	0%	0%	0%	4%	-13%	54%
S1-11 : Leste 17	0%	0%	0%	0%	-20%	8%	0%	-29%	8%	0%	-3%	4%	0%	0%	0%	1%	-24%	8%
S1-12 : Sul 31	0%	0%	0%	0%	-6%	0%	0%	-6%	0%	0%	-3%	0%	0%	0%	0%	0%	-4%	0%
fica p/ outro sentido	0%	0%	0%	0%	0%	0%	0%	0%	0%	0%	0%	0%	0%	0%	0%	0%	0%	0%
Total	0%	0%	0%	100%	-100%	100%	100%	-100%	100%	100%	-100%	100%	0%	0%	0%	100%	-100%	100%

Trecho	1-PPM			2-PM			3-EPM			4-PA			5-EPT			6-PT		
	Sobe	Desce	Max.Lotação	Sobe	Desce	Max.Lotação	Sobe	Desce	Max.Lotação	Sobe	Desce	Max.Lotação	Sobe	Desce	Max.Lotação	Sobe	Desce	Max.Lotação
vem do outro sentido	0%	0%	0%	0%	0%	0%	0%	0%	0%	0%	0%	0%	0%	0%	0%	0%	0%	0%
S2-1 : Sul 31	0%	0%	0%	0%	0%	0%	0%	0%	0%	0%	0%	0%	11%	0%	18%	2%	0%	3%
S2-2 : Leste 17	0%	0%	0%	3%	0%	5%	43%	0%	69%	60%	0%	84%	11%	0%	35%	53%	0%	78%
S2-3 : Leste 11	0%	0%	0%	29%	0%	45%	19%	0%	100%	0%	-6%	76%	7%	-11%	29%	20%	-6%	97%
S2-4 : Leste 12	0%	0%	0%	26%	0%	82%	14%	-14%	100%	11%	-3%	88%	19%	-4%	53%	18%	-20%	94%
S2-5 : Leste 15	0%	0%	0%	16%	-6%	95%	0%	0%	100%	11%	-3%	100%	30%	0%	100%	6%	-2%	100%
S2-6 : Norte 22	0%	0%	0%	10%	-6%	100%	0%	-10%	85%	3%	-3%	100%	0%	0%	100%	0%	-2%	97%
S2-7 : Norte 27	0%	0%	0%	10%	-23%	82%	14%	-29%	62%	9%	-14%	92%	19%	-26%	88%	2%	-16%	78%
S2-8 : Norte 25	0%	0%	0%	3%	0%	86%	5%	-14%	46%	3%	-14%	76%	0%	-22%	53%	0%	-2%	75%
S2-9 : Norte 26	0%	0%	0%	0%	-6%	77%	0%	-5%	38%	0%	-9%	64%	0%	-4%	47%	0%	-16%	53%
S2-10 : Norte 14	0%	0%	0%	3%	-58%	0%	5%	-29%	0%	3%	-49%	0%	4%	-33%	0%	0%	-37%	0%
Total	0%	0%	0%	100%	-100%	100%	100%	-100%	100%	100%	-100%	100%	100%	-100%	100%	100%	-100%	100%

Empresa Municipal de Desenvolvimento Urbano e Rural de Bauru-EMDURB
Plano de Transporte Coletivo da Cidade de Bauru – PTC Bauru

Resultados dos Processamentos das pesquisas Sobe Desce

Perfil de sobe e desce por trecho

Linha 52.32 Pousada da Esperança - Campus/Via Geisel
Tipo Dia: **Útil**

Sentido ***PF1 - PF2***

Perfil da linha por trechos - Pico manhã

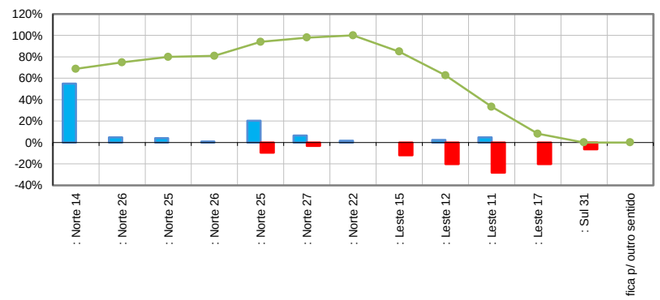

Perfil da linha por trechos - Entre-pico manhã

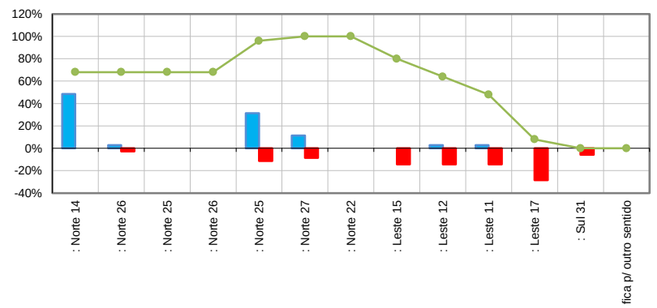

Perfil da linha por trechos - Pico almoço

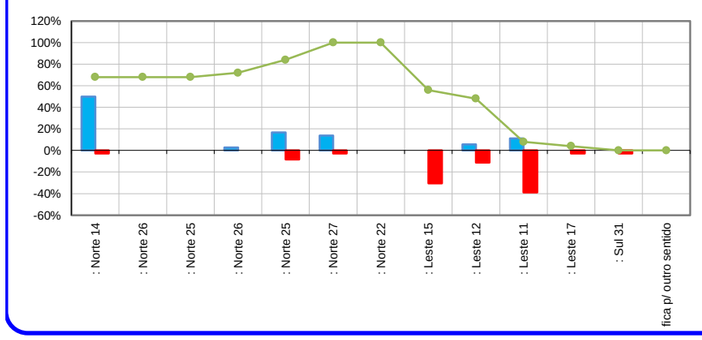

Perfil da linha por trechos - Pico tarde

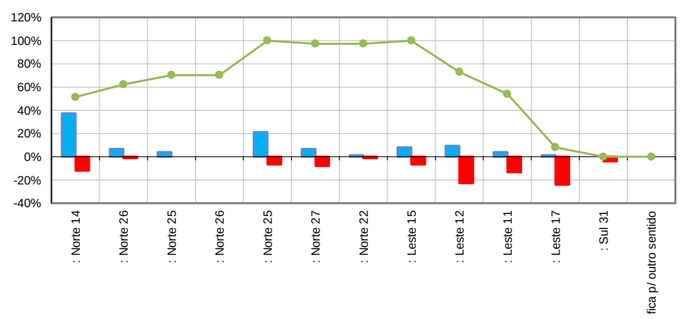

Empresa Municipal de Desenvolvimento Urbano e Rural de Bauru-EMDURB
Plano de Transporte Coletivo da Cidade de Bauru – PTC Bauru

Resultados dos Processamentos das pesquisas Sobe Desce

Perfil de sobe e desce por trecho

Linha 52.32 Pousada da Esperança - Campus/Via Geisel
Tipo Dia: **Útil**

Sentido ***PF2 - PF1***

Perfil da linha por trechos - Pico manhã

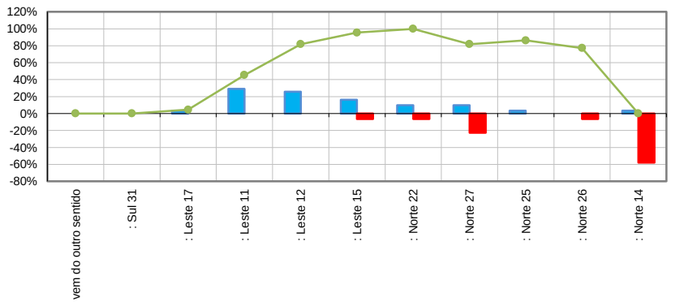

Perfil da linha por trechos - Entre-pico manhã

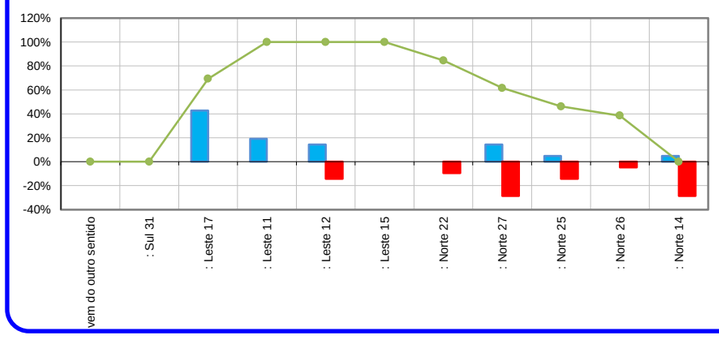

Perfil da linha por trechos - Pico almoço

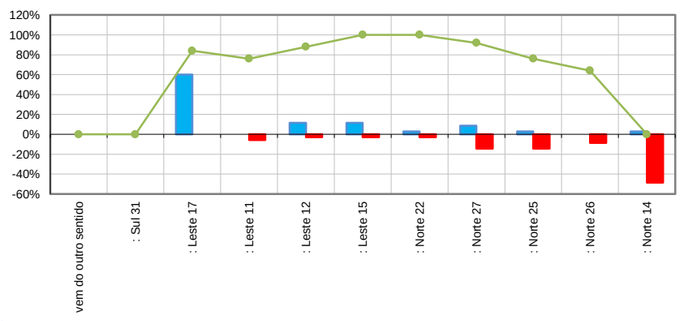

Perfil da linha por trechos - Entre-pico tarde

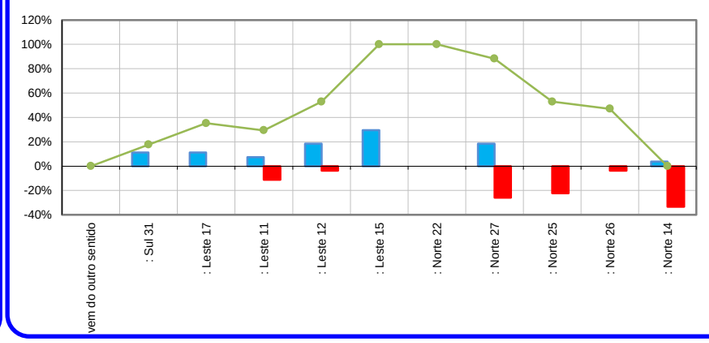

Perfil da linha por trechos - Pico tarde

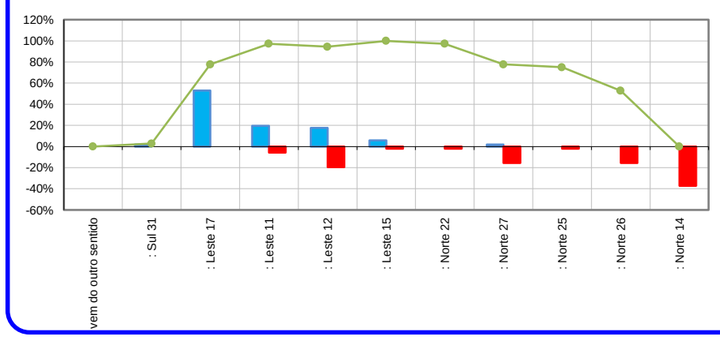

Empresa Municipal de Desenvolvimento Urbano e Rural de Bauru-EMDURB
Plano de Transporte Coletivo da Cidade de Bauru – PTC Bauru
Resultados dos Processamentos das pesquisas Sobe Desce
Embarques e desembarques irregulares

Linha: **52.32** **Pousada da Esperança - Campus/Via Geisel**

Tipo Dia: **Útil**

Sentido	Período	Hora	Variação da Linha	E/D s/term. Central		E/D s/term. Diant.		E/D s/term. Tras.		Ocorrën-cias	Total catraca	Catracados	Transport.
				Sobe	Desce	Sobe	Desce	Sobe	Desce				
1	2-PM	06:00	52.32	0	33	77	7	0	37	7	70	10,00%	9,09%
		08:00	52.32	3	17	44	6	0	24	9	38	23,68%	19,15%
	3-EPM	10:00	52.32			27	5	8	30	13	22	59,09%	37,14%
	4-PA	12:00	52.32	3	13	33	6	0	17	9	27	33,33%	25,00%
	6-PT	16:00	52.32	3	14	22	4	0	7	7	18	38,89%	28,00%
		18:05	52.32	0	27	49	9	1	14	10	40	25,00%	20,00%
2	2-PM	07:00	52.32	2	12	29	5	0	14	7	24	29,17%	22,58%
	3-EPM	09:00	52.32			18	6	3	15	9	12	75,00%	42,86%
	4-PA	11:00	52.32	11	16	24	6	0	13	17	18	94,44%	48,57%
	5-EPT	15:03	52.32			23	1	4	26	5	22	22,73%	18,52%
	6-PT	17:00	52.32	7	27	44	8	0	16	15	36	41,67%	29,41%
Total				29	159	390	63	16	213	108	327	33,03%	24,83%

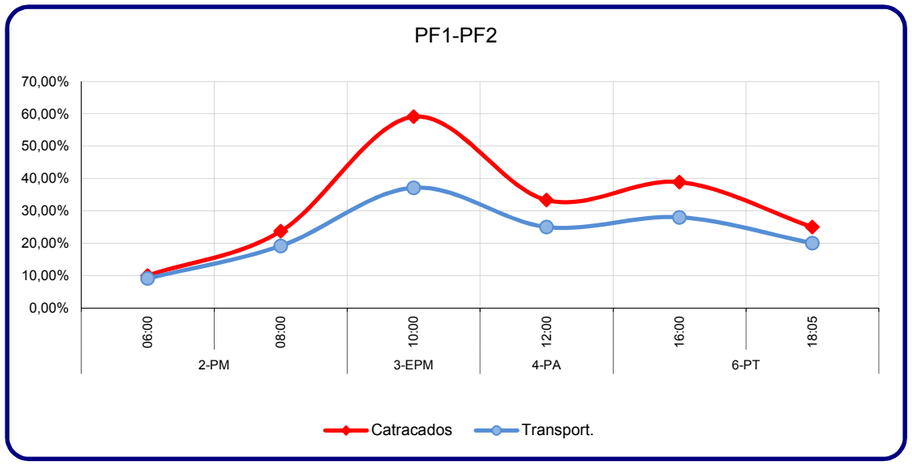

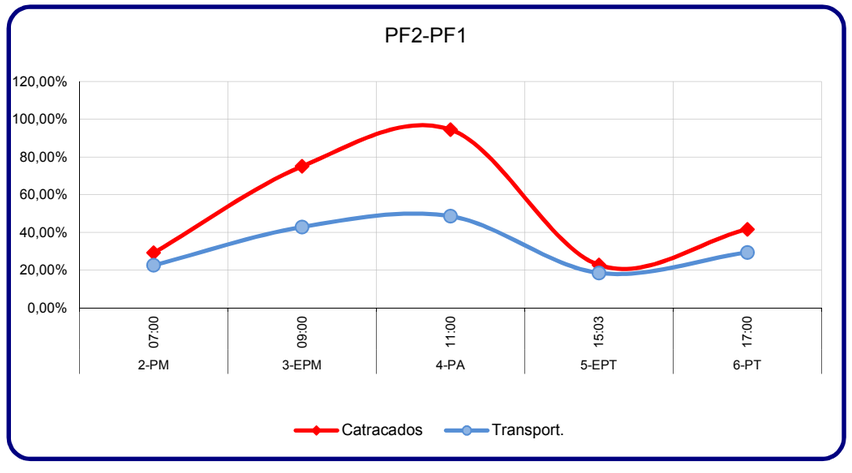

Empresa Municipal de Desenvolvimento Urbano e Rural de Bauru - EMDURB
Plano de Transporte Coletivo da Cidade de Bauru - PTC Bauru
Resultados dos Processos das Pesquisas Sobe Desce

Linha **52.32**
Dia tipo **Útil** Período **2-PM**

Trecho Inicio	Norte 14	Norte 26	Norte 25	Norte 26	Norte 25	Norte 27	Norte 22	Leste 15	Leste 12	Leste 11	Leste 17	Sul 31	Sul 31	Leste 17	Leste 11	Leste 12	Leste 15	Norte 22	Norte 27	Norte 25	Norte 26	Norte 14	Total geral
Norte 14					30	5		32	35	35	20	13											**171**
Norte 26											15												**15**
Norte 25									13														**13**
Norte 26										3													**3**
Norte 25						5		6	15	19	15	2											**63**
Norte 27										15	5												**20**
Norte 22										5													**5**
Leste 15																							
Leste 12										8													**8**
Leste 11										3	7	5											**15**
Leste 17																							
Sul 31																							
Sul 31																							
Leste 17																					2		**2**
Leste 11																	4		4	4	6		**18**
Leste 12																		4	2		10		**16**
Leste 15																			6		4		**10**
Norte 22																			2		4		**6**
Norte 27																					6		**6**
Norte 25																					2		**2**
Norte 26																							
Norte 14																					2		**2**
Total geral					**30**	**10**		**38**	**63**	**88**	**63**	**20**					**4**	**4**	**14**		**4**	**36**	**373**

Empresa Municipal de Desenvolvimento Urbano e Rural de Bauru - EMDURB
Plano de Transporte Coletivo da Cidade de Bauru - PTC Bauru
Resultados dos Processos das Pesquisas Sobe Desce

Linha **52.32**
Dia tipo **Útil** Período **2-PM**

Trecho Inicio	Norte 14	Norte 26	Norte 25	Norte 26	Norte 25	Norte 27	Norte 22	Leste 15	Leste 12	Leste 11	Leste 17	Sul 31	Sul 31	Leste 17	Leste 11	Leste 12	Leste 15	Norte 22	Norte 27	Norte 25	Norte 26	Norte 14	Total geral
Norte 14					8%	1%		9%	9%	9%	5%	3%											**46%**
Norte 26											4%												**4%**
Norte 25									3%														**3%**
Norte 26										1%													**1%**
Norte 25						1%		2%	4%	5%	4%	1%											**17%**
Norte 27										4%	1%												**5%**
Norte 22										1%													**1%**
Leste 15																							
Leste 12										2%													**2%**
Leste 11										1%	2%	1%											**4%**
Leste 17																							
Sul 31																							
Sul 31																							
Leste 17																					1%		**1%**
Leste 11																1%		1%		1%	2%		**5%**
Leste 12																	1%	1%			3%		**4%**
Leste 15																		2%			1%		**3%**
Norte 22																		1%			1%		**2%**
Norte 27																					2%		**2%**
Norte 25																					1%		**1%**
Norte 26																							
Norte 14																					1%		**1%**
Total geral					**8%**	**3%**		**10%**	**17%**	**24%**	**17%**	**5%**				**1%**	**1%**	**4%**		**1%**	**10%**		**100%**

Empresa Municipal de Desenvolvimento Urbano e Rural de Bauru - EMDURB
Plano de Transporte Coletivo da Cidade de Bauru - PTC Bauru
Resultados dos Processos das Pesquisas Sobe Desce

Linha **52.32**
Dia tipo **Útil** Período **4-PA**

Trecho Inicio	Norte 14	Norte 26	Norte 25	Norte 26	Norte 25	Norte 27	Norte 22	Leste 15	Leste 12	Leste 11	Leste 17	Sul 31	Sul 31	Leste 17	Leste 11	Leste 12	Leste 15	Norte 22	Norte 27	Norte 25	Norte 26	Norte 14	Total geral
Norte 14	4				13	4		33	7	16	4												**83**
Norte 26																							
Norte 25																							
Norte 26								5															**5**
Norte 25								12	6	9													**28**
Norte 27									4	19		0											**23**
Norte 22																							
Leste 15																							
Leste 12												9											**9**
Leste 11										18													**18**
Leste 17																							
Sul 31																							
Sul 31																							
Leste 17															2		1	1	3	6	1	11	**26**
Leste 11																							
Leste 12																1					2	2	**5**
Leste 15																			4			1	**5**
Norte 22																						1	**1**
Norte 27																					1	3	**4**
Norte 25																						1	**1**
Norte 26																							
Norte 14																						1	**1**
Total geral	**4**				**13**	**4**		**49**	**18**	**62**	**4**	**9**			**2**	**1**	**1**	**1**	**6**	**6**	**4**	**21**	**209**

Empresa Municipal de Desenvolvimento Urbano e Rural de Bauru - EMDURB
Plano de Transporte Coletivo da Cidade de Bauru - PTC Bauru
Resultados dos Processos das Pesquisas Sobe Desce

Linha **52.32**
Dia tipo **Útil** Período **4-PA**

Trecho Inicio	Norte 14	Norte 26	Norte 25	Norte 26	Norte 25	Norte 27	Norte 22	Leste 15	Leste 12	Leste 11	Leste 17	Sul 31	Sul 31	Leste 17	Leste 11	Leste 12	Leste 15	Norte 22	Norte 27	Norte 25	Norte 26	Norte 14	Total geral
Norte 14	2%				6%	2%		16%	3%	8%	2%												**40%**
Norte 26																							
Norte 25																							
Norte 26								2%															**2%**
Norte 25								6%	3%	5%													**13%**
Norte 27									2%	9%		0%											**11%**
Norte 22																							
Leste 15																							
Leste 12												4%											**4%**
Leste 11										9%													**9%**
Leste 17																							
Sul 31																							
Sul 31																							
Leste 17															1%		1%	1%	1%	3%	0%	6%	**13%**
Leste 11																							
Leste 12																1%					1%	1%	**2%**
Leste 15																			2%			1%	**2%**
Norte 22																						1%	**1%**
Norte 27																					0%	1%	**2%**
Norte 25																						1%	**1%**
Norte 26																							
Norte 14																						1%	**1%**
Total geral	**2%**				**6%**	**2%**		**23%**	**9%**	**30%**	**2%**	**4%**			**1%**	**1%**	**1%**	**1%**	**3%**	**3%**	**2%**	**10%**	**100%**

Empresa Municipal de Desenvolvimento Urbano e Rural de Bauru - EMDURB
Plano de Transporte Coletivo da Cidade de Bauru - PTC Bauru
Resultados dos Processos das Pesquisas Sobe Desce

Linha **52.32**
Dia tipo **Útil** Período **6-PT**

Trecho Inicio	Norte 14	Norte 26	Norte 25	Norte 26	Norte 25	Norte 27	Norte 22	Leste 15	Leste 12	Leste 11	Leste 17	Sul 31	Sul 31	Leste 17	Leste 11	Leste 12	Leste 15	Norte 22	Norte 27	Norte 25	Norte 26	Norte 14	Total geral
Norte 14	16	2			9	1		2	5	12	3												**51**
Norte 26						5		2			1												**9**
Norte 25							2		4														**5**
Norte 26																							
Norte 25						2		5	16		6												**29**
Norte 27						2			2		5												**9**
Norte 22									2														**2**
Leste 15									3		5	3											**11**
Leste 12										6	6												**13**
Leste 11											4	1											**5**
Leste 17												2											**2**
Sul 31																							
Sul 31																4							**4**
Leste 17															12	29	4	4	25		8	30	**112**
Leste 11																9					7	26	**42**
Leste 12																			5		14	19	**37**
Leste 15																			3	4	5		**12**
Norte 22																							
Norte 27																						4	**4**
Norte 25																							
Norte 26																							
Norte 14																							
Total geral	**16**	**2**			**9**	**11**	**2**	**9**	**31**	**18**	**33**	**5**			**12**	**42**	**4**	**4**	**33**	**4**	**33**	**79**	**348**

Empresa Municipal de Desenvolvimento Urbano e Rural de Bauru - EMDURB
Plano de Transporte Coletivo da Cidade de Bauru - PTC Bauru
Resultados dos Processos das Pesquisas Sobe Desce

Linha **52.32**
Dia tipo **Útil** Período **6-PT**

Trecho Inicio	Norte 14	Norte 26	Norte 25	Norte 26	Norte 25	Norte 27	Norte 22	Leste 15	Leste 12	Leste 11	Leste 17	Sul 31	Sul 31	Leste 17	Leste 11	Leste 12	Leste 15	Norte 22	Norte 27	Norte 25	Norte 26	Norte 14	Total geral
Norte 14	5%	1%			3%	0%		1%	1%	3%	1%												**15%**
Norte 26						2%		1%			0%												**3%**
Norte 25							1%		1%														**2%**
Norte 26																							
Norte 25						1%		1%	4%		2%												**8%**
Norte 27						1%			1%		1%												**3%**
Norte 22									1%														**1%**
Leste 15									1%		2%	1%											**3%**
Leste 12										2%	2%												**4%**
Leste 11											1%	0%											**2%**
Leste 17												1%											**1%**
Sul 31																							
Sul 31																1%							**1%**
Leste 17															4%	8%	1%	1%	7%		2%	9%	**32%**
Leste 11																2%					2%	8%	**12%**
Leste 12																			1%		4%	5%	**11%**
Leste 15																			1%	1%	1%		**4%**
Norte 22																							
Norte 27																						1%	**1%**
Norte 25																							
Norte 26																							
Norte 14																							
Total geral	**5%**	**1%**			**3%**	**3%**	**1%**	**3%**	**9%**	**5%**	**9%**	**2%**			**4%**	**12%**	**1%**	**1%**	**10%**	**1%**	**10%**	**23%**	**100%**

Empresa Municipal de Desenvolvimento Urbano e Rural de Bauru-EMDURB
Plano de Transporte Coletivo da Cidade de Bauru – PTC Bauru
Resultados dos Processamentos das pesquisas Sobe Desce
Descrição do Itinerário da Linha

Linha: **52.74 - Pousada da Esperança/Via Av. Rodrigues Alves - Centreville**

Sentido: **PF1 - PF2**

Nº Ponto	Via	Referência	Micro
1	R. Valdevino Sobreira	QT 2	**8601**
2	R. Pedro Barreiro de Figueiredo	QT 6	**8601**
3	R. Pedro Barreiro de Figueiredo	QT 8	**8602**
4	R. Dermeval Graziani	QT 2	**8602**
5	R. Takuji Takenaka	QT 10	**8602**
6	R. Antonio Jeronimo da Silva	QT 1	**8602**
7	R. Jose Roberto de Toledo Cassiano	QT 2	**8602**
8	R. Pedro de Castro Pereira	QT 7	**8602**
9	R. Pedro de Castro Pereira	QT 5	**8603**
10	R. Pedro de Castro Pereira	QT 3	**8603**
11	R. Gaudencio Piola	QT 11	**8701**
12	R. Jose Bombini	QT 3	**8702**
13	Av. Jose Alves Seabra	QT 5	**8604**
14	R. Dionisio Momesso	QT 2	**8603**
15	R. Santo Garcia	QT 4	**8603**
16	R. Santo Garcia	QT 3	**8604**
17	R. Santo Garcia	QT 3	**8604**
18	R. Joaquim Goncalves Soriano	QT 3	**8604**
19	R. Joaquim Goncalves Soriano	QT 2	**8604**
20	Av. Antonio Fortunato	QT 1	**8604**
21	R. Sargento Carlos Jose Tomaz	QT 9	**8604**
22	R. Sargento Carlos Jose Tomaz	QT 5	**8704**
23	R. Sargento Carlos Jose Tomaz	QT 2	**8704**
24	R. Baltazar Batista	QT 6	**8703**
25	R. Baltazar Batista	QT 8	**8702**
26	R. Doutor Jairo Gamboji de Barros	QT 2	**8801**
27	R. Cunha Bueno	QT 2	**8801**
28	R. Douglas Antonio Veraldo	QT 4	**8801**
29	Al. Ipe	QT 1	**7101**
30	Al. Joaquim Madureira	QT 2	**7101**
31	Av. Moussa Nakhl Tobias	QT 11	**7101**
32	R. Floresta	QT 12	**7104**
33	R. Floresta	QT 9	**7103**
34	R. Floresta	QT 7	**6403**
35	R. Floresta	QT 4	**6403**
36	Av. Nacoes Unidas - Norte	QT 1	**6101**
37	Av. Nacoes Unidas	QT 1	**701**
38	R. Julio Prestes	QT 4	**702**
39	R. Antonio Alves	QT 7	**102**
40	R. Antonio Alves	QT 11	**103**
41	Av. Rodrigues Alves	QT 10	**103**
42	Av. Rodrigues Alves	QT 10	**103**
43	Av. Rodrigues Alves	QT 9	**104**
44	Av. Rodrigues Alves	QT 9	**104**
45	Av. Rodrigues Alves	QT 6	**105**
46	Av. Rodrigues Alves	QT 5	**201**
47	Av. Rodrigues Alves	QT 5	**201**
48	Av. Rodrigues Alves	QT 4	**201**
49	Av. Rodrigues Alves	QT 4	**201**
50	Av. Rodrigues Alves	QT 2	**201**
51	Av. Rodrigues Alves	QT 2	**201**
52	R. Gerson Franca	QT 4	**201**
53	R. Gerson Franca	QT 6	**202**
54	R. Gerson Franca	QT 8	**202**
55	R. Gerson Franca	QT 10	**1101**
56	R. Joaquim da Silva Martha	QT 8	**1101**
57	R. Joaquim da Silva Martha	QT 7	**1101**
58	R. Joaquim da Silva Martha	QT 5	**1002**
59	R. Joaquim da Silva Martha	QT 3	**1003**
60	R. Celio Daibem	QT 9	**1004**
61	R. Celio Daibem	QT 12	**1301**
62	R. Armando Azevedo	QT 2	**1305**

Sentido: **PF2 - PF1**

Nº Ponto	Via	Referência	Micro
1	R. Armando Azevedo	QT 2	**1305**
2	R. Floriano Peixoto	QT 13	**1301**
3	R. Floriano Peixoto	QT 10	**1301**
4	R. Capitao Gomes Duarte	QT 5	**1101**
5	R. Capitao Gomes Duarte	QT 7	**1101**
6	R. Monsenhor Claro	QT 9	**1101**
7	R. Monsenhor Claro	QT 8	**202**
8	R. Monsenhor Claro	QT 5	**202**
9	R. Monsenhor Claro	QT 3	**201**
10	Av. Rodrigues Alves	QT 4	**201**
11	Av. Rodrigues Alves	QT 4	**201**
12	Av. Rodrigues Alves	QT 5	**201**
13	Av. Rodrigues Alves	QT 6	**105**
14	Av. Rodrigues Alves	QT 7	**105**
15	Av. Rodrigues Alves	QT 9	**104**
16	Av. Rodrigues Alves	QT 9	**104**
17	Av. Rodrigues Alves	QT 10	**103**
18	R. Araujo Leite	QT 13	**103**
19	R. Araujo Leite	QT 11	**102**
20	R. Araujo Leite	QT 7	**102**
21	R. Inconfidencia	QT 5	**702**
22	Av. Nacoes Unidas	QT 2	**601**
23	Av. Nacoes Unidas - Norte	QT 1	**6101**
24	R. Floresta	QT 4	**6403**
25	R. Floresta	QT 7	**6403**
26	R. Floresta	QT 9	**7103**
27	R. Floresta	QT 12	**7104**
28	R. Doutor Odilon Pinto do Amaral	QT 3	**7101**
29	Al. Carlos Galliters	QT 2	**7101**
30	Al. Joaquim Madureira	QT 2	**7101**
31	Al. Ipe	QT 1	**7101**
32	R. Doutor Jairo Gamboji de Barros	QT 1	**8801**
33	R. Cunha Bueno	QT 2	**8801**
34	R. Douglas Antonio Veraldo	QT 4	**8801**
35	R. Doutor Jairo Gamboji de Barros	QT 2	**8801**
36	R. Jose Bombini	QT 2	**8702**
37	R. Gaudencio Piola	QT 8	**8702**
38	R. Gaudencio Piola	QT 6	**8703**
39	R. Sargento Carlos Jose Tomaz	QT 3	**8704**
40	R. Sargento Carlos Jose Tomaz	QT 5	**8704**
41	R. Sargento Carlos Jose Tomaz	QT 9	**8604**
42	Av. Antonio Fortunato	QT 1	**8604**
43	R. Joaquim Goncalves Soriano	QT 2	**8604**
44	R. Joaquim Goncalves Soriano	QT 3	**8604**
45	R. Santo Garcia	QT 3	**8604**
46	R. Santo Garcia	QT 3	**8604**
47	R. Santo Garcia	QT 4	**8603**
48	R. Dionisio Momesso	QT 1	**8603**
49	Av. Jose Alves Seabra	QT 5	**8604**
50	R. Paulo Hungaro	QT 7	**8702**
51	R. Caetano Imparato	QT 2	**8701**
52	R. Pedro de Castro Pereira	QT 3	**8603**
53	R. Pedro de Castro Pereira	QT 5	**8603**
54	R. Pedro de Castro Pereira	QT 7	**8602**
55	R. Jose Roberto de Toledo Cassiano	QT 2	**8602**
56	R. Antonio Jeronimo da Silva	QT 1	**8602**
57	R. Takuji Takenaka	QT 10	**8602**
58	R. Takuji Takenaka	QT 8	**8602**
59	R. Takuji Takenaka	QT 6	**8601**
60	R. Valdevino Sobreira	QT 2	**8601**

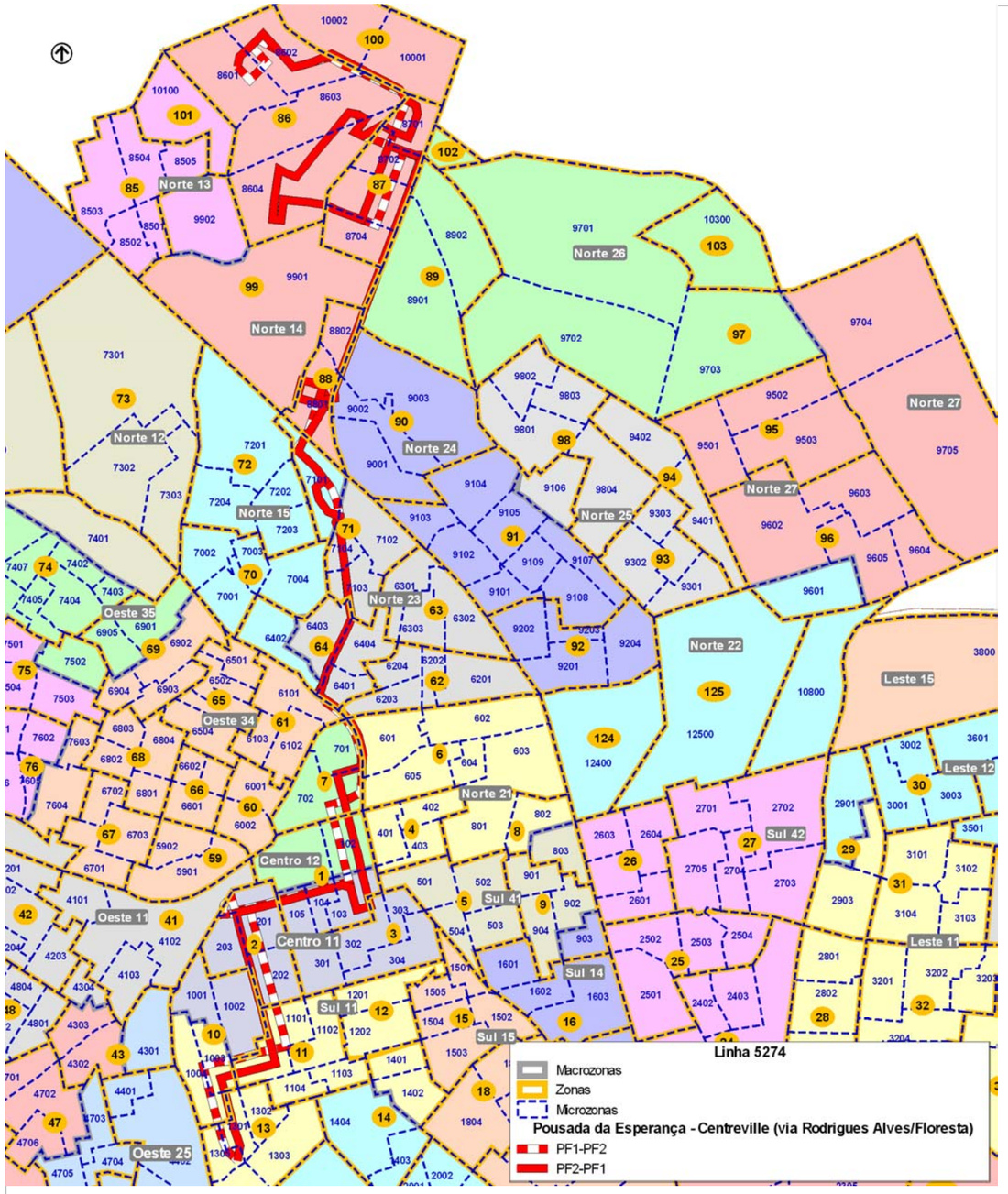

Empresa Municipal de Desenvolvimento Urbano e Rural de Bauru-EMDURB
Plano de Transporte Coletivo da Cidade de Bauru – PTC Bauru
Resultados dos Processamentos das pesquisas Sobe Desce
Descrição do Itinerário da Linha

Linha: **52.74B - Pousada da Esperança/Via Duque - Centreville - via Pagani**

Sentido: **PF1 - PF2**

Nº Ponto	Via	Referência	Micro
1	R. Valdevino Sobreira	QT 2	**8601**
2	R. Pedro Barreiro de Figueiredo	QT 6	**8601**
3	R. Pedro Barreiro de Figueiredo	QT 8	**8602**
4	R. Dermeval Graziani	QT 2	**8602**
5	R. Takuji Takenaka	QT 10	**8602**
6	R. Antonio Jeronimo da Silva	QT 1	**8602**
7	R. Jose Roberto de Toledo Cassiano	QT 2	**8602**
8	R. Pedro de Castro Pereira	QT 7	**8602**
9	R. Pedro de Castro Pereira	QT 5	**8603**
10	R. Pedro de Castro Pereira	QT 3	**8603**
11	R. Gaudencio Piola	QT 11	**8701**
12	R. Jose Bombini	QT 3	**8702**
13	Av. Jose Alves Seabra	QT 5	**8604**
14	R. Dionisio Momesso	QT 2	**8603**
15	R. Santo Garcia	QT 4	**8603**
16	R. Santo Garcia	QT 3	**8604**
17	R. Santo Garcia	QT 3	**8604**
18	R. Joaquim Goncalves Soriano	QT 3	**8604**
19	R. Joaquim Goncalves Soriano	QT 2	**8604**
20	Av. Antonio Fortunato	QT 1	**8604**
21	R. Sargento Carlos Jose Tomaz	QT 9	**8604**
22	R. Sargento Carlos Jose Tomaz	QT 5	**8704**
23	R. Sargento Carlos Jose Tomaz	QT 2	**8704**
24	R. Baltazar Batista	QT 6	**8703**
25	R. Baltazar Batista	QT 8	**8702**
26	R. Doutor Jairo Gamboji de Barros	QT 2	**8801**
27	R. Jose Mauricio de Almeida	QT 1	**9001**
28	R. Manoel Mendes Caetano	QT 10	**9001**
29	R. Manoel Mendes Caetano	QT 7	**9001**
30	R. Manoel Mendes Caetano	QT 4	**9001**
31	R. Manoel Mendes Caetano	QT 2	**9103**
32	R. Doutor Danilo Campana	QT 1	**9102**
33	Al. das Hortensias	QT 9	**6301**
34	Al. dos Heliotropos	QT 8	**6302**
35	Al. dos Heliotropos	QT 6	**6302**
36	Al. dos Gerânios	QT 4	**6303**
37	Al. das Primaveras	QT 8	**6202**
38	Al. das Primaveras	QT 6	**6203**
39	Al. das Primaveras	QT 5	**6203**
40	Al. das Primaveras	QT 3	**6203**
41	Av. Nacoes Unidas	QT 1	**701**
42	R. Julio Prestes	QT 4	**702**
43	R. Antonio Alves	QT 7	**102**
44	R. Antonio Alves	QT 11	**103**
45	R. Antonio Alves	QT 14	**103**
46	R. Antonio Alves	QT 17	**302**
47	Av. Duque de Caxias	QT 6	**301**
48	Av. Duque de Caxias	QT 3	**202**
49	Av. Duque de Caxias	QT 1	**202**
50	R. Doutor Lisboa Junior	QT 1	**1002**
51	R. Jose Aiello	QT 3	**1001**
52	R. Sorocabana	QT 3	**1004**
53	R. Celio Daibem	QT 6	**1004**
54	R. Celio Daibem	QT 9	**1004**
55	R. Celio Daibem	QT 12	**1301**
56	R. Armando Azevedo	QT 2	**1305**

Sentido: **PF2 - PF1**

Nº Ponto	Via	Referência	Micro
1	R. Armando Azevedo	QT 2	**1305**
2	R. Floriano Peixoto	QT 13	**1301**
3	R. Floriano Peixoto	QT 10	**1301**
4	R. Floriano Peixoto	QT 7	**1003**
5	R. Jose Aiello	QT 5	**1002**
6	Av. Duque de Caxias	QT 1	**202**
7	Av. Duque de Caxias	QT 4	**1102**
8	Av. Duque de Caxias	QT 6	**301**
9	Av. Duque de Caxias	QT 8	**1201**
10	R. Araujo Leite	QT 20	**1201**
11	R. Araujo Leite	QT 17	**302**
12	R. Araujo Leite	QT 13	**103**
13	R. Araujo Leite	QT 11	**102**
14	R. Araujo Leite	QT 7	**102**
15	R. Inconfidencia	QT 5	**702**
16	Av. Nacoes Unidas	QT 2	**601**
17	Al. das Primaveras	QT 3	**6203**
18	Al. das Primaveras	QT 5	**6203**
19	Al. das Primaveras	QT 6	**6203**
20	Al. das Primaveras	QT 8	**6202**
21	Al. dos Gerânios	QT 4	**6303**
22	Al. dos Heliotropos	QT 6	**6302**
23	Al. dos Heliotropos	QT 8	**6302**
24	Al. das Hortensias	QT 9	**6301**
25	R. Doutor Danilo Campana	QT 1	**9102**
26	R. Manoel Mendes Caetano	QT 2	**9103**
27	R. Manoel Mendes Caetano	QT 4	**9001**
28	R. Manoel Mendes Caetano	QT 6	**9002**
29	R. Manoel Mendes Caetano	QT 9	**9002**
30	R. Jose Mauricio de Almeida	QT 1	**9001**
31	R. Jose Bombini	QT 2	**8702**
32	R. Gaudencio Piola	QT 8	**8702**
33	R. Gaudencio Piola	QT 6	**8703**
34	R. Sargento Carlos Jose Tomaz	QT 3	**8704**
35	R. Sargento Carlos Jose Tomaz	QT 5	**8704**
36	R. Sargento Carlos Jose Tomaz	QT 9	**8604**
37	Av. Antonio Fortunato	QT 1	**8604**
38	R. Joaquim Goncalves Soriano	QT 2	**8604**
39	R. Joaquim Goncalves Soriano	QT 3	**8604**
40	R. Santo Garcia	QT 3	**8604**
41	R. Santo Garcia	QT 3	**8604**
42	R. Santo Garcia	QT 4	**8603**
43	R. Dionisio Momesso	QT 1	**8603**
44	Av. Jose Alves Seabra	QT 5	**8604**
45	R. Paulo Hungaro	QT 7	**8702**
46	R. Caetano Imparato	QT 2	**8701**
47	R. Pedro de Castro Pereira	QT 3	**8603**
48	R. Pedro de Castro Pereira	QT 5	**8603**
49	R. Pedro de Castro Pereira	QT 7	**8602**
50	R. Jose Roberto de Toledo Cassiano	QT 2	**8602**
51	R. Antonio Jeronimo da Silva	QT 1	**8602**
52	R. Takuji Takenaka	QT 10	**8602**
53	R. Takuji Takenaka	QT 8	**8602**
54	R. Takuji Takenaka	QT 6	**8601**
55	R. Valdevino Sobreira	QT 2	**8601**

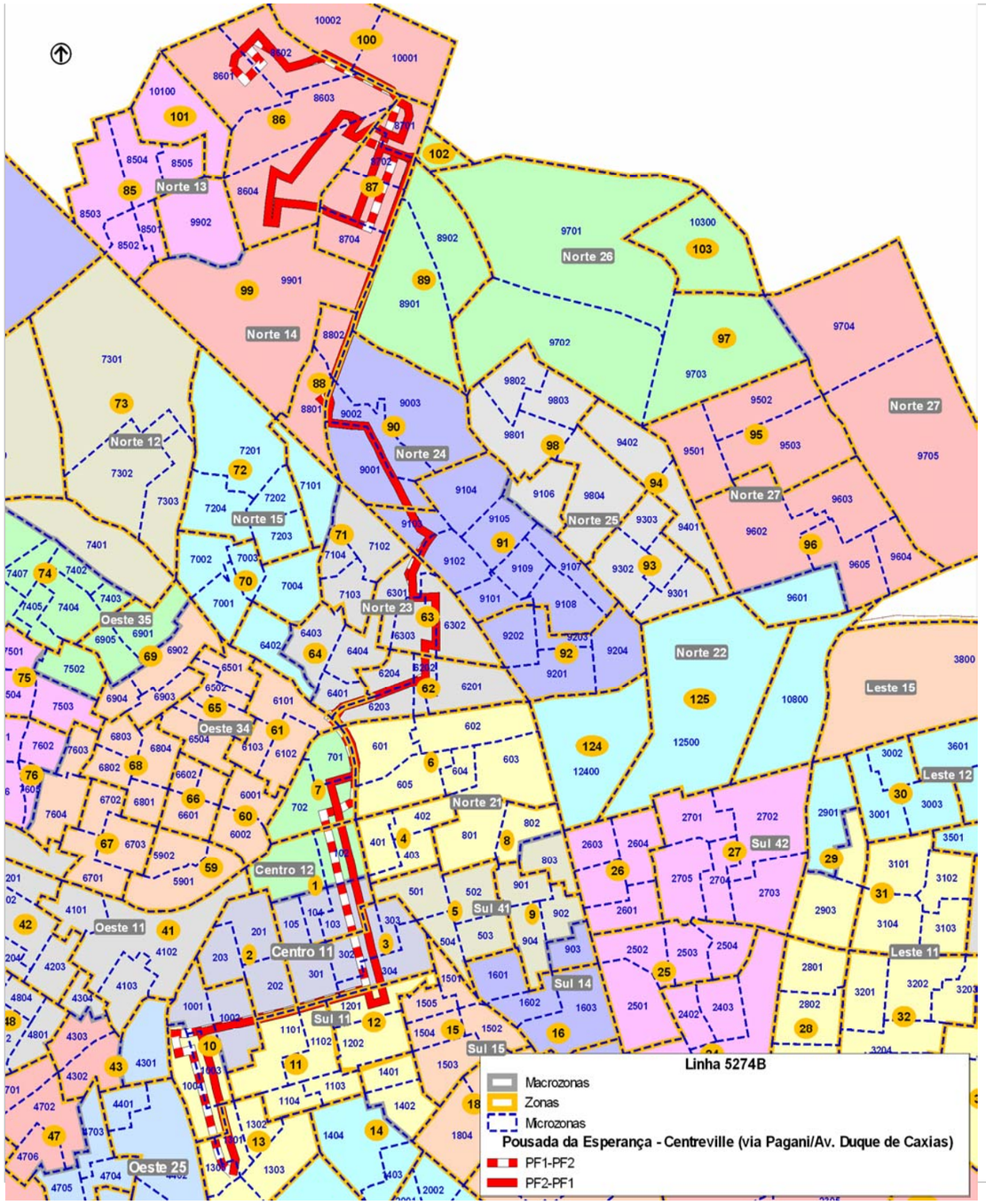

Empresa Municipal de Desenvolvimento Urbano e Rural de Bauru-EMDURB
Plano de Transporte Coletivo da Cidade de Bauru – PTC Bauru
Resultados dos Processamentos das pesquisas Sobe Desce

Embarques, lotação e Fator de Renovação

Linha: **52.74** **Pousada da Esperança/Via Av. Rodrigues Alves - Centreville**
52.74B **Pousada da Esperança/Via Duque - Centreville - via Pagani**

Tipo Dia: **Útil**

Sentido	Período	Hora da Viagem	Variação da Linha	Máx de Lotação	Embarques	FR
1	2-PM	06:00	52.74	76	92	1,21
		07:55	52.74	57	61	1,07
		06:16	52.74B	64	72	1,13
		08:02	52.74B	45	47	1,04
	3-EPM	09:55	52.74B	39	47	1,21
		09:39	52.74	43	47	1,09
	4-PA	11:55	52.74B	34	46	1,35
		11:40	52.74	25	38	1,52
		13:48	52.74	33	42	1,27
	5-EPT	14:08	52.74B	44	51	1,16
		15:56	52.74	20	26	1,30
	6-PT	18:05	52.74	35	49	1,40
		16:12	52.74B	20	34	1,70
		18:31	52.74B	24	36	1,50

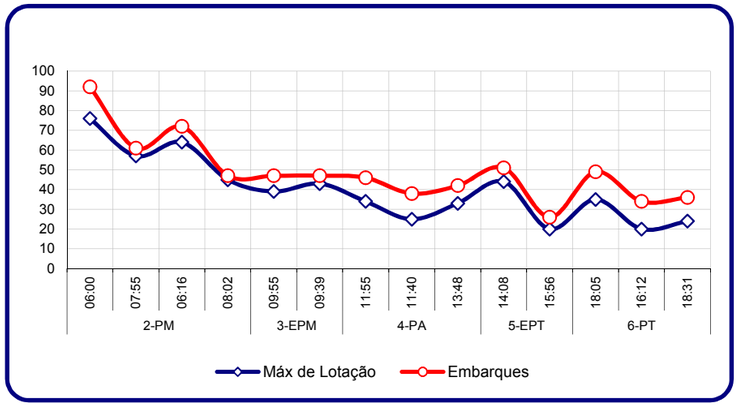

Sentido	Período	Hora da Viagem	Variação da Linha	Máx de Lotação	Embarques	FR
2	2-PM	07:12	52.74B	26	42	1,62
		08:52	52.74	10	16	1,60
		08:58	52.74B	10	14	1,40
	3-EPM	10:35	52.74	28	38	1,36
		10:55	52.74B	18	24	1,33
	4-PA	12:58	52.74B	43	54	1,26
		12:42	52.74	43	52	1,21
	5-EPT	15:06	52.74B	48	66	1,38
		14:46	52.74	54	62	1,15
	6-PT	16:55	52.74	69	78	1,13
		17:19	52.74B	52	59	1,13

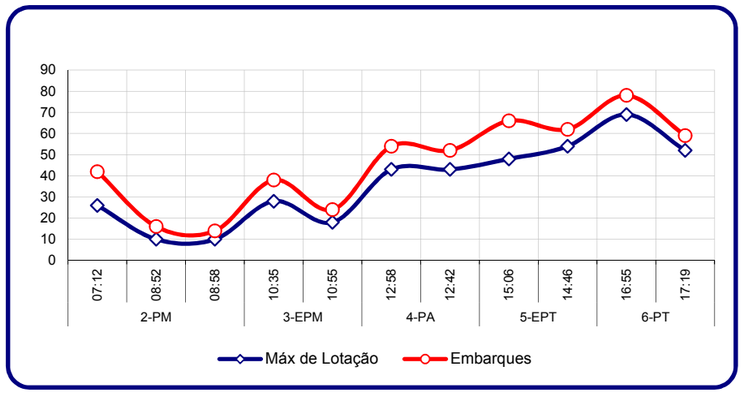

Empresa Municipal de Desenvolvimento Urbano e Rural de Bauru-EMDURB
Plano de Transporte Coletivo da Cidade de Bauru – PTC Bauru

Resultados dos Processamentos das pesquisas Sobe Desce

Perfil de sobe e desce por trecho

Linha 52.74 Pousada da Esperança/Via Av. Rodrigues Alves - Centreville

Tipo Dia: **Útil**

Valores absolutos de passageiros pesquisados

Trecho	1-PPM			2-PM			3-EPM			4-PA			5-EPT			6-PT		
	Sobe	Desce	Max.Lotação	Sobe	Desce	Max.Lotação	Sobe	Desce	Max.Lotação	Sobe	Desce	Max.Lotação	Sobe	Desce	Max.Lotação	Sobe	Desce	Max.Lotação
S1-1 : Norte 14	0	0	0	1196	-26	1169	211	0	211	482	-54	428	198	-27	171	242	-19	223
S1-2 : Norte 15	0	0	0	0	-18	1152	5	0	217	0	-8	421	0	0	171	0	0	223
S1-3 : Norte 23	0	0	0	26	-26	1152	5	0	222	8	0	428	9	-18	162	6	-89	140
S1-4 : Oeste 34	0	0	0	0	-79	1073	0	0	222	0	-8	421	0	-9	153	6	0	147
S1-5 : Centro 12	0	0	0	18	-149	941	5	-5	222	61	-107	375	18	-54	117	25	-89	83
S1-6 : Centro 11	0	0	0	106	-756	290	15	-227	10	61	-375	61	9	-81	45	32	-70	45
S1-7 : Sul 11	0	0	0	0	-97	193	0	0	10	0	-46	15	0	0	45	0	-6	38
S1-8 : Centro 11	0	0	0	0	-26	167	0	0	10	0	-15	0	0	0	45	0	-6	32
S1-9 : Sul 11	0	0	0	0	-167	0	0	-10	0	0	0	0	0	-45	0	0	-32	0
fica p/ outro sentido		0			0			0			0			0			0	
Total	0	0	0	1345	-1345	1169	242	-242	222	612	-612	428	234	-234	171	312	-312	223

Trecho	1-PPM			2-PM			3-EPM			4-PA			5-EPT			6-PT		
	Sobe	Desce	Max.Lotação	Sobe	Desce	Max.Lotação	Sobe	Desce	Max.Lotação	Sobe	Desce	Max.Lotação	Sobe	Desce	Max.Lotação	Sobe	Desce	Max.Lotação
vem do outro sentido	0			0			0			0			0			0		
S2-1 : Sul 11	0	0	0	77	-11	66	14	0	14	44	-9	35	35	0	35	266	0	266
S2-2 : Centro 11	0	0	0	11	-22	55	52	-24	43	230	-18	247	344	-53	327	561	-74	753
S2-3 : Centro 12	0	0	0	22	-11	66	95	-9	128	150	-35	362	106	0	432	207	-15	945
S2-4 : Norte 21	0	0	0	22	-11	77	0	0	128	18	0	380	44	0	477	15	-15	945
S2-5 : Oeste 34	0	0	0	0	0	77	5	0	133	0	0	380	0	0	477	15	0	960
S2-6 : Norte 23	0	0	0	33	0	109	5	-28	109	9	-18	371	0	-18	459	74	-15	1019
S2-7 : Norte 15	0	0	0	0	-11	98	5	0	114	9	-9	371	18	-18	459	15	-30	1004
S2-8 : Norte 14	0	0	0	11	-109	0	5	-118	0	0	-371	0	0	-459	0	0	-1004	0
Total	0	0	0	175	-175	109	180	-180	133	459	-459	380	547	-547	477	1152	-1152	1019

Perfil de sobe e desce por trecho

Linha 52.74 Pousada da Esperança/Via Av. Rodrigues Alves - Centreville

Tipo Dia: **Útil**

Valores relativos

Trecho	1-PPM			2-PM			3-EPM			4-PA			5-EPT			6-PT		
	Sobe	Desce	Max.Lotação	Sobe	Desce	Max.Lotação	Sobe	Desce	Max.Lotação	Sobe	Desce	Max.Lotação	Sobe	Desce	Max.Lotação	Sobe	Desce	Max.Lotação
S1-1 : Norte 14	0%	0%	0%	89%	-2%	100%	87%	0%	95%	79%	-9%	100%	85%	-12%	100%	78%	-6%	100%
S1-2 : Norte 15	0%	0%	0%	0%	-1%	98%	2%	0%	98%	0%	-1%	98%	0%	0%	100%	0%	0%	100%
S1-3 : Norte 23	0%	0%	0%	2%	-2%	98%	2%	0%	100%	1%	0%	100%	4%	-8%	95%	2%	-29%	63%
S1-4 : Oeste 34	0%	0%	0%	0%	-6%	92%	0%	0%	100%	0%	-1%	98%	0%	-4%	89%	2%	0%	66%
S1-5 : Centro 12	0%	0%	0%	1%	-11%	80%	2%	-2%	100%	10%	-18%	88%	8%	-23%	68%	8%	-29%	37%
S1-6 : Centro 11	0%	0%	0%	8%	-56%	25%	6%	-94%	5%	10%	-61%	14%	4%	-35%	26%	10%	-22%	20%
S1-7 : Sul 11	0%	0%	0%	0%	-7%	17%	0%	0%	5%	0%	-8%	4%	0%	0%	26%	0%	-2%	17%
S1-8 : Centro 11	0%	0%	0%	0%	-2%	14%	0%	0%	5%	0%	-3%	0%	0%	0%	26%	0%	-2%	14%
S1-9 : Sul 11	0%	0%	0%	0%	-12%	0%	0%	-4%	0%	0%	0%	0%	0%	-19%	0%	0%	-10%	0%
fica p/ outro sentido	0%	0%	0%	0%	0%	0%	0%	0%	0%	0%	0%	0%	0%	0%	0%	0%	0%	0%
Total	0%	0%	0%	100%	-100%	100%	100%	-100%	100%	100%	-100%	100%	100%	-100%	100%	100%	-100%	100%

Trecho	1-PPM			2-PM			3-EPM			4-PA			5-EPT			6-PT		
	Sobe	Desce	Max.Lotação	Sobe	Desce	Max.Lotação	Sobe	Desce	Max.Lotação	Sobe	Desce	Max.Lotação	Sobe	Desce	Max.Lotação	Sobe	Desce	Max.Lotação
vem do outro sentido	0%	0%	0%	0%	0%	0%	0%	0%	0%	0%	0%	0%	0%	0%	0%	0%	0%	0%
S2-1 : Sul 11	0%	0%	0%	44%	-6%	60%	8%	0%	11%	10%	-2%	9%	6%	0%	7%	23%	0%	26%
S2-2 : Centro 11	0%	0%	0%	6%	-13%	50%	29%	-13%	32%	50%	-4%	65%	63%	-10%	69%	49%	-6%	74%
S2-3 : Centro 12	0%	0%	0%	13%	-6%	60%	53%	-5%	96%	33%	-8%	95%	19%	0%	91%	18%	-1%	93%
S2-4 : Norte 21	0%	0%	0%	13%	-6%	70%	0%	0%	96%	4%	0%	100%	8%	0%	100%	1%	-1%	93%
S2-5 : Oeste 34	0%	0%	0%	0%	0%	70%	3%	0%	100%	0%	0%	100%	0%	0%	100%	1%	0%	94%
S2-6 : Norte 23	0%	0%	0%	19%	0%	100%	3%	-16%	82%	2%	-4%	98%	0%	-3%	96%	6%	-1%	100%
S2-7 : Norte 15	0%	0%	0%	0%	-6%	90%	3%	0%	86%	2%	-2%	98%	3%	-3%	96%	1%	-3%	99%
S2-8 : Norte 14	0%	0%	0%	6%	-63%	0%	3%	-66%	0%	0%	-81%	0%	0%	-84%	0%	0%	-87%	0%
Total	0%	0%	0%	100%	-100%	100%	100%	-100%	100%	100%	-100%	100%	100%	-100%	100%	100%	-100%	100%

Empresa Municipal de Desenvolvimento Urbano e Rural de Bauru-EMDURB
Plano de Transporte Coletivo da Cidade de Bauru – PTC Bauru

Resultados dos Processamentos das pesquisas Sobe Desce

Perfil de sobe e desce por trecho

Linha 52.74 Pousada da Esperança/Via Av. Rodrigues Alves - Centreville
Tipo Dia: **Útil**

Sentido ***PF1 - PF2***

Perfil da linha por trechos - Pico manhã

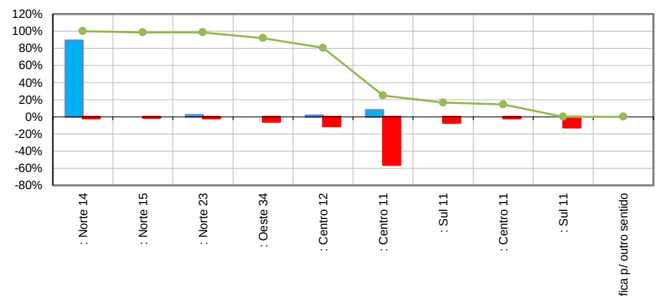

Perfil da linha por trechos - Entre-pico manhã

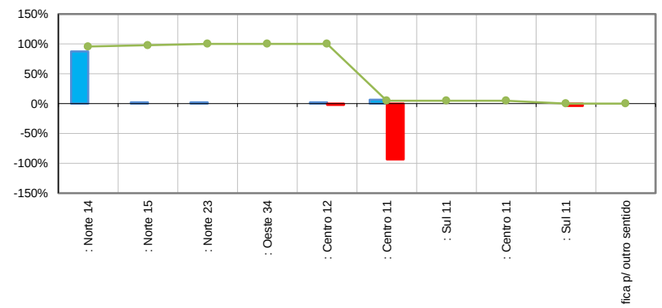

Perfil da linha por trechos - Pico almoço

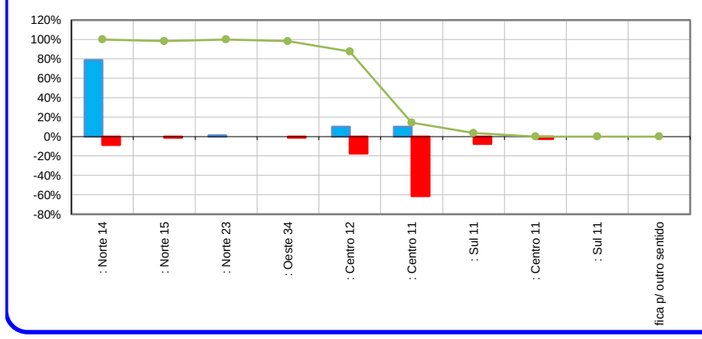

Perfil da linha por trechos - Entre-pico tarde

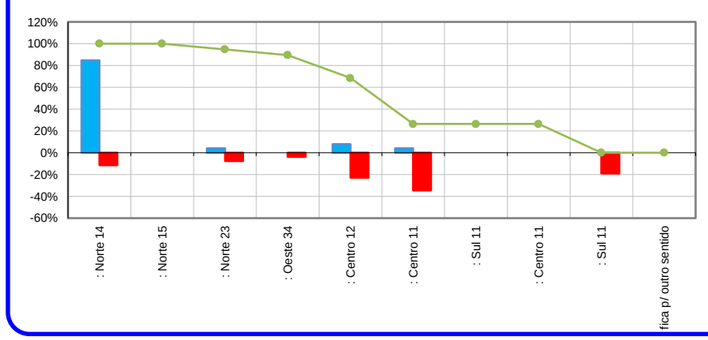

Perfil da linha por trechos - Pico tarde

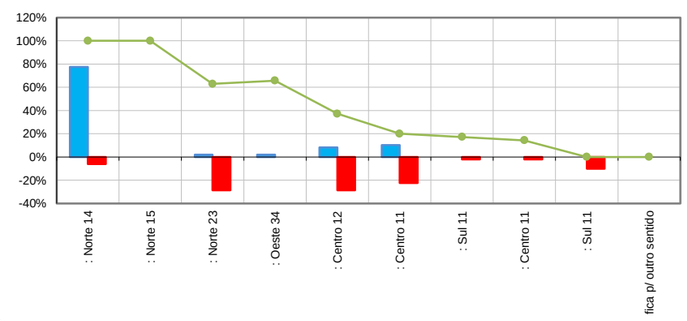

Empresa Municipal de Desenvolvimento Urbano e Rural de Bauru-EMDURB
Plano de Transporte Coletivo da Cidade de Bauru – PTC Bauru

Resultados dos Processamentos das pesquisas Sobe Desce

Perfil de sobe e desce por trecho

Linha 52.74 Pousada da Esperança/Via Av. Rodrigues Alves - Centreville
Tipo Dia: **Útil**

Sentido ***PF2 - PF1***

Perfil da linha por trechos - Pico manhã

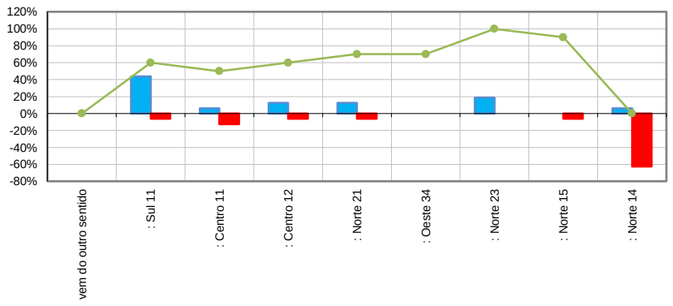

Perfil da linha por trechos - Entre-pico manhã

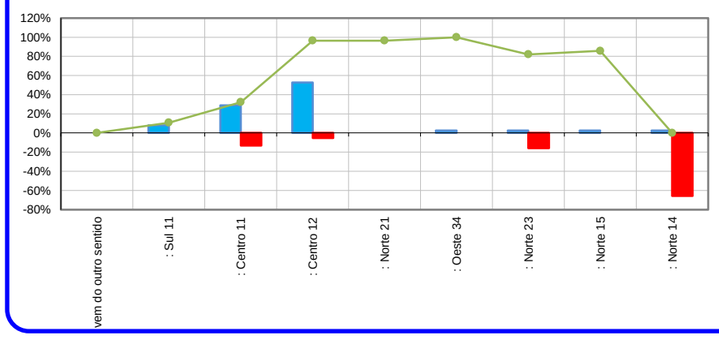

Perfil da linha por trechos - Pico almoço

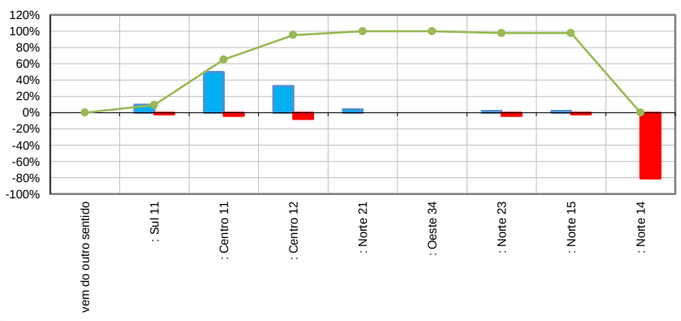

Perfil da linha por trechos - Entre-pico tarde

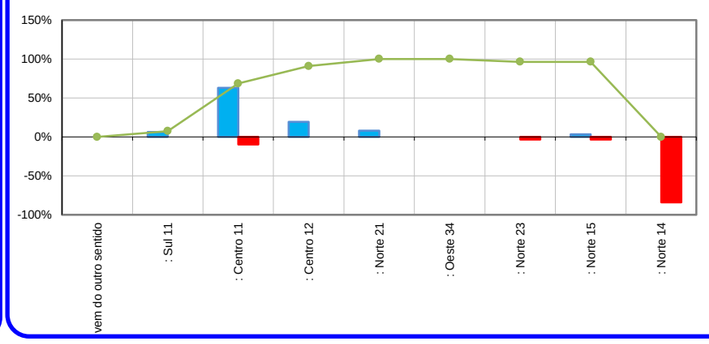

Perfil da linha por trechos - Pico tarde

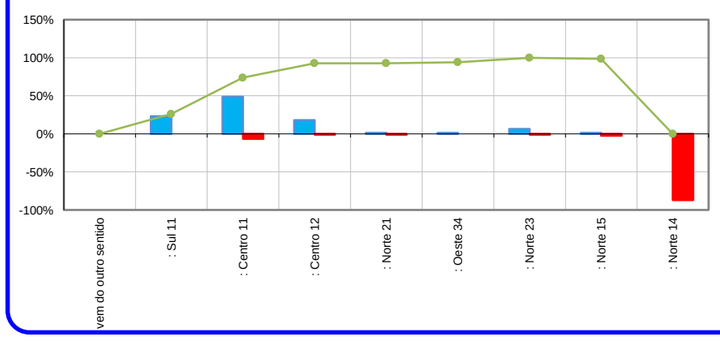

Empresa Municipal de Desenvolvimento Urbano e Rural de Bauru-EMDURB
Plano de Transporte Coletivo da Cidade de Bauru – PTC Bauru

Resultados dos Processamentos das pesquisas Sobe Desce

Perfil de sobe e desce por trecho

Linha 52.74B Pousada da Esperança/Via Duque - Centreville - via Pagani

Tipo Dia: **Útil**

Valores absolutos de passageiros pesquisados

Trecho	1-PPM			2-PM			3-EPM			4-PA			5-EPT			6-PT		
	Sobe	Desce	Max.Lotação	Sobe	Desce	Max.Lotação	Sobe	Desce	Max.Lotação	Sobe	Desce	Max.Lotação	Sobe	Desce	Max.Lotação	Sobe	Desce	Max.Lotação
S1-1 : Norte 14	0	0	0	999	0	999	146	-9	137	400	-24	376	162	-12	150	197	-39	158
S1-2 : Norte 24	0	0	0	110	-140	969	27	0	164	24	-71	329	28	-12	166	16	-8	166
S1-3 : Norte 23	0	0	0	70	-50	989	14	0	178	71	0	400	12	-28	150	16	-20	162
S1-4 : Centro 12	0	0	0	10	-80	919	14	-36	155	0	-47	353	4	-61	93	16	-47	130
S1-5 : Centro 11	0	0	0	0	-829	90	14	-150	18	47	-365	35	0	-89	4	32	-118	43
S1-6 : Sul 11	0	0	0	0	-90	0	0	-18	0	0	-35	0	0	-4	0	0	-43	0
fica p/ outro sentido		0			0			0			0			0			0	
Total	0	0	0	1189	-1189	999	214	-214	178	541	-541	400	207	-207	166	276	-276	166

Trecho	1-PPM			2-PM			3-EPM			4-PA			5-EPT			6-PT		
	Sobe	Desce	Max.Lotação	Sobe	Desce	Max.Lotação	Sobe	Desce	Max.Lotação	Sobe	Desce	Max.Lotação	Sobe	Desce	Max.Lotação	Sobe	Desce	Max.Lotação
vem do outro sentido	0			0			0			0			0			0		
S2-1 : Sul 11	0	0	0	14	0	14	27	0	27	45	0	45	37	0	37	86	0	86
S2-2 : Centro 11	0	0	0	22	0	36	7	-7	27	0	0	45	15	0	51	69	0	155
S2-3 : Sul 11	0	0	0	3	0	39	0	0	27	30	0	75	7	-15	44	0	0	155
S2-4 : Centro 11	0	0	0	3	0	41	13	0	40	30	0	105	7	0	51	35	-17	173
S2-5 : Sul 11	0	0	0	11	0	52	7	0	46	30	0	135	81	0	132	518	-17	673
S2-6 : Centro 11	0	0	0	11	-8	55	27	0	73	8	-15	128	22	-22	132	173	0	845
S2-7 : Centro 12	0	0	0	50	-22	83	53	-20	106	203	-8	323	264	-44	352	0	0	845
S2-8 : Norte 21	0	0	0	8	-6	86	13	0	119	23	-23	323	22	-37	337	52	0	897
S2-9 : Norte 23	0	0	0	6	-8	83	0	-13	106	23	-45	301	15	-37	315	0	-35	863
S2-10 : Norte 24	0	0	0	6	-8	80	0	-20	86	8	-53	255	0	-110	205	86	-69	880
S2-11 : Norte 14	0	0	0	22	-102	0	13	-99	0	8	-263	0	15	-220	0	0	-880	0
Total	0	0	0	155	-155	86	159	-159	119	406	-406	323	484	-484	352	1018	-1018	897

Perfil de sobe e desce por trecho

Linha 52.74B Pousada da Esperança/Via Duque - Centreville - via Pagani

Tipo Dia: **Útil**

Valores relativos

Trecho	1-PPM			2-PM			3-EPM			4-PA			5-EPT			6-PT		
	Sobe	Desce	Max.Lotação	Sobe	Desce	Max.Lotação	Sobe	Desce	Max.Lotação	Sobe	Desce	Max.Lotação	Sobe	Desce	Max.Lotação	Sobe	Desce	Max.Lotação
S1-1 : Norte 14	0%	0%	0%	84%	0%	100%	68%	-4%	77%	74%	-4%	94%	78%	-6%	90%	71%	-14%	95%
S1-2 : Norte 24	0%	0%	0%	9%	-12%	97%	13%	0%	92%	4%	-13%	82%	14%	-6%	100%	6%	-3%	100%
S1-3 : Norte 23	0%	0%	0%	6%	-4%	99%	6%	0%	100%	13%	0%	100%	6%	-14%	90%	6%	-7%	98%
S1-4 : Centro 12	0%	0%	0%	1%	-7%	92%	6%	-17%	87%	0%	-9%	88%	2%	-29%	56%	6%	-17%	79%
S1-5 : Centro 11	0%	0%	0%	0%	-70%	9%	6%	-70%	10%	9%	-67%	9%	0%	-43%	2%	11%	-43%	26%
S1-6 : Sul 11	0%	0%	0%	0%	-8%	0%	0%	-9%	0%	0%	-7%	0%	0%	-2%	0%	0%	-16%	0%
fica p/ outro sentido	0%	0%	0%	0%	0%	0%	0%	0%	0%	0%	0%	0%	0%	0%	0%	0%	0%	0%
Total	0%	0%	0%	100%	-100%	100%	100%	-100%	100%	100%	-100%	100%	100%	-100%	100%	100%	-100%	100%

Trecho	1-PPM			2-PM			3-EPM			4-PA			5-EPT			6-PT		
	Sobe	Desce	Max.Lotação	Sobe	Desce	Max.Lotação	Sobe	Desce	Max.Lotação	Sobe	Desce	Max.Lotação	Sobe	Desce	Max.Lotação	Sobe	Desce	Max.Lotação
vem do outro sentido	0%	0%	0%	0%	0%	0%	0%	0%	0%	0%	0%	0%	0%	0%	0%	0%	0%	0%
S2-1 : Sul 11	0%	0%	0%	9%	0%	16%	17%	0%	22%	11%	0%	14%	8%	0%	10%	8%	0%	10%
S2-2 : Centro 11	0%	0%	0%	14%	0%	42%	4%	-4%	22%	0%	0%	14%	3%	0%	15%	7%	0%	17%
S2-3 : Sul 11	0%	0%	0%	2%	0%	45%	0%	0%	22%	7%	0%	23%	2%	-3%	13%	0%	0%	17%
S2-4 : Centro 11	0%	0%	0%	2%	0%	48%	8%	0%	33%	7%	0%	33%	2%	0%	15%	3%	-2%	19%
S2-5 : Sul 11	0%	0%	0%	7%	0%	61%	4%	0%	39%	7%	0%	42%	17%	0%	38%	51%	-2%	75%
S2-6 : Centro 11	0%	0%	0%	7%	-5%	65%	17%	0%	61%	2%	-4%	40%	5%	-5%	38%	17%	0%	94%
S2-7 : Centro 12	0%	0%	0%	32%	-14%	97%	33%	-13%	89%	50%	-2%	100%	55%	-9%	100%	0%	0%	94%
S2-8 : Norte 21	0%	0%	0%	5%	-4%	100%	8%	0%	100%	6%	-6%	100%	5%	-8%	96%	5%	0%	100%
S2-9 : Norte 23	0%	0%	0%	4%	-5%	97%	0%	-8%	89%	6%	-11%	93%	3%	-8%	90%	0%	-3%	96%
S2-10 : Norte 24	0%	0%	0%	4%	-5%	94%	0%	-13%	72%	2%	-13%	79%	0%	-23%	58%	8%	-7%	98%
S2-11 : Norte 14	0%	0%	0%	14%	-66%	0%	8%	-63%	0%	2%	-65%	0%	3%	-45%	0%	0%	-86%	0%
Total	0%	0%	0%	100%	-100%	100%	100%	-100%	100%	100%	-100%	100%	100%	-100%	100%	100%	-100%	100%

Empresa Municipal de Desenvolvimento Urbano e Rural de Bauru-EMDURB
Plano de Transporte Coletivo da Cidade de Bauru – PTC Bauru

Resultados dos Processamentos das pesquisas Sobe Desce

Perfil de sobe e desce por trecho

Linha 52.74B Pousada da Esperança/Via Duque - Centreville - via Pagani
Tipo Dia: **Útil**

Sentido ***PF1 - PF2***

Perfil da linha por trechos - Pico manhã

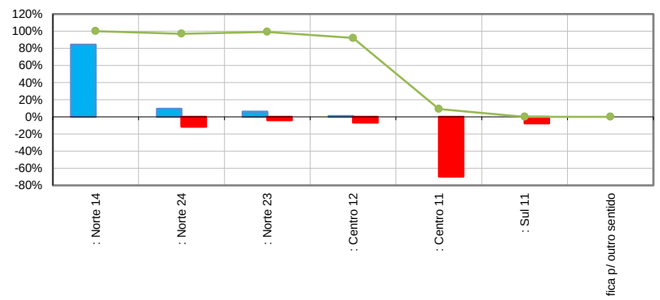

Perfil da linha por trechos - Entre-pico manhã

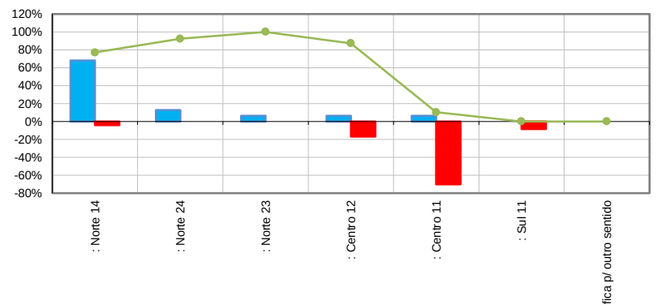

Perfil da linha por trechos - Pico almoço

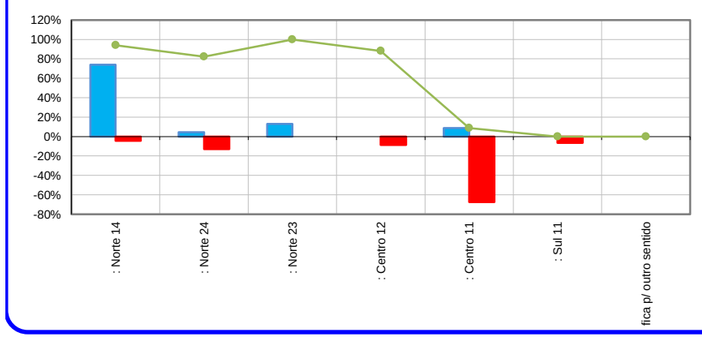

Perfil da linha por trechos - Entre-pico tarde

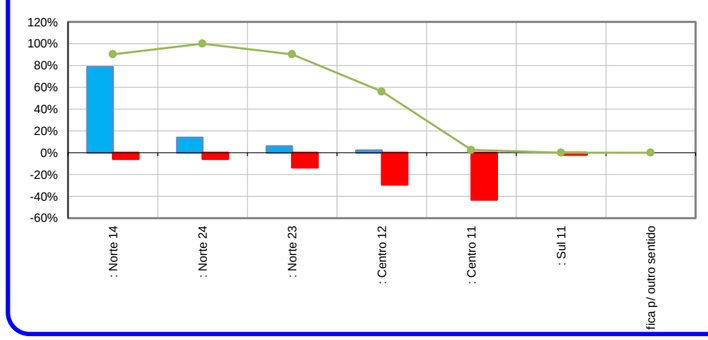

Perfil da linha por trechos - Pico tarde

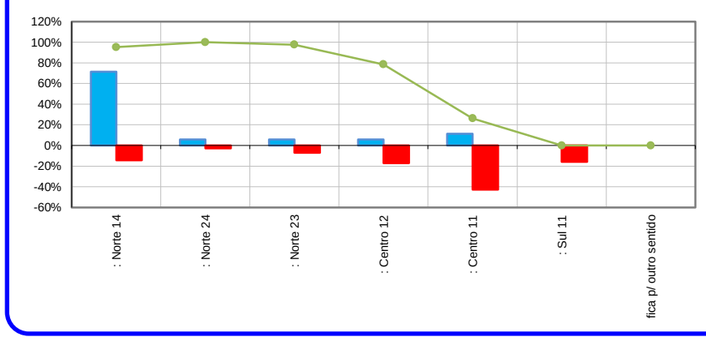

Empresa Municipal de Desenvolvimento Urbano e Rural de Bauru-EMDURB
Plano de Transporte Coletivo da Cidade de Bauru – PTC Bauru

Resultados dos Processamentos das pesquisas Sobe Desce

Perfil de sobe e desce por trecho

Linha 52.74B Pousada da Esperança/Via Duque - Centreville - via Pagani
Tipo Dia: **Útil**

Sentido PF2 - PF1

Perfil da linha por trechos - Pico manhã

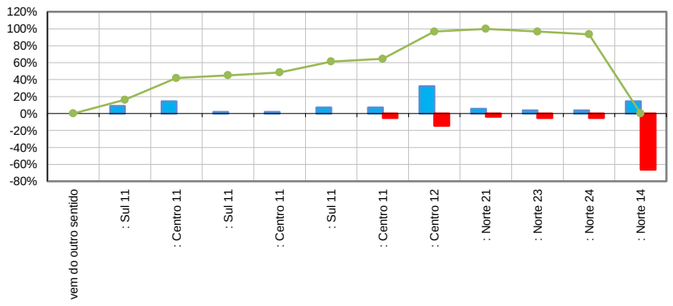

Perfil da linha por trechos - Entre-pico manhã

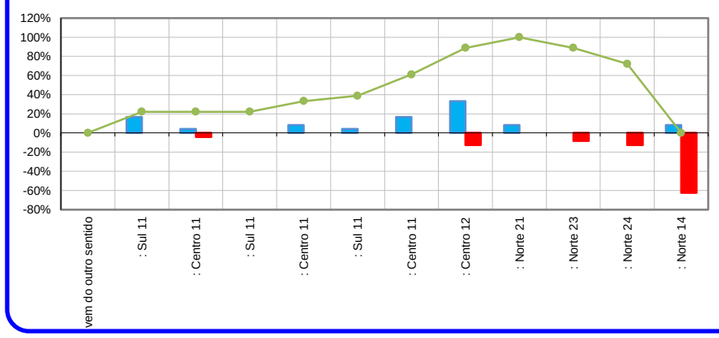

Perfil da linha por trechos - Pico almoço

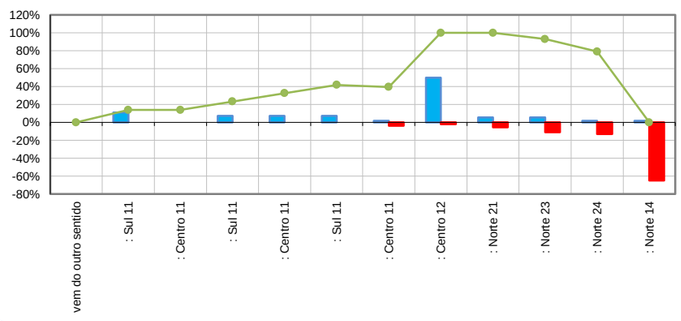

Perfil da linha por trechos - Entre-pico tarde

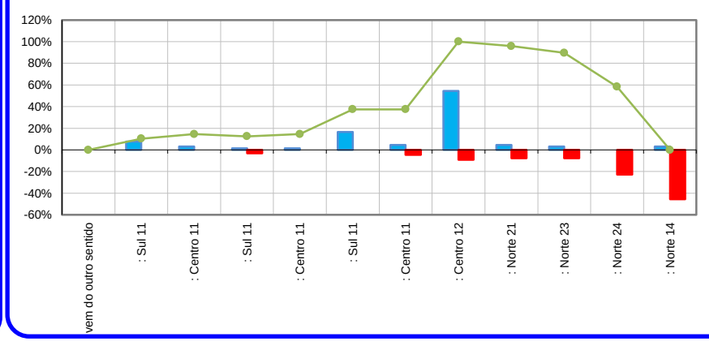

Perfil da linha por trechos - Pico tarde

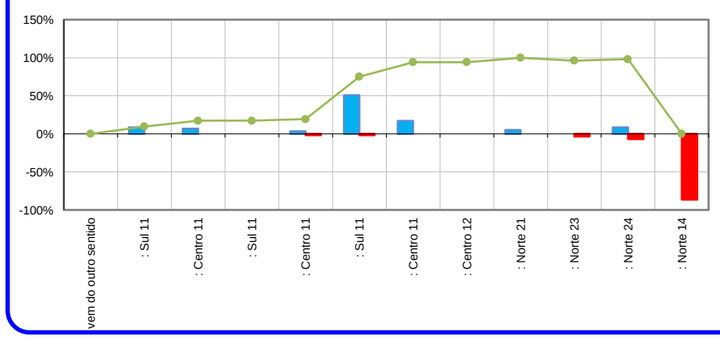

Empresa Municipal de Desenvolvimento Urbano e Rural de Bauru-EMDURB
Plano de Transporte Coletivo da Cidade de Bauru – PTC Bauru
Resultados dos Processamentos das pesquisas Sobe Desce
Embarques e desembarques irregulares

Linha: **52.74** **Pousada da Esperança/Via Av. Rodrigues Alves - Centreville**
52.74B **Pousada da Esperança/Via Duque - Centreville - via Pagani**

Tipo Dia: **Útil**

Sentido	Período	Hora	Variação da Linha	E/D s/term. Central		E/D s/term. Diant.		E/D s/term. Tras.		Ocorrën-cias	Total catraca	Catracados	Transport.
				Sobe	Desce	Sobe	Desce	Sobe	Desce				
1	2-PM	06:00	52.74	2	51	90	12	0	29	14	78	17,95%	15,22%
		06:16	52.74B	0	33	72	4	0	35	4	68	5,88%	5,56%
		07:55	52.74	8	25	50	3	3	33	14	47	29,79%	22,95%
		08:02	52.74B	2	28	45	3	0	16	5	42	11,90%	10,64%
	3-EPM	09:39	52.74			39	5	8	42	13	34	38,24%	27,66%
		09:55	52.74B	9	21	38	5	0	21	14	33	42,42%	29,79%
	4-PA	11:40	52.74	4	24	32	1	2	13	7	31	22,58%	18,42%
		11:55	52.74B	6	24	40	2	0	20	8	38	21,05%	17,39%
		13:48	52.74	3	24	38	4	1	14	8	34	23,53%	19,05%
	5-EPT	14:08	52.74B			50	8	1	43	9	42	21,43%	17,65%
		15:56	52.74	3	10	22	8	1	8	12	14	85,71%	46,15%
	6-PT	16:12	52.74B	5	10	26	7	3	17	15	19	78,95%	44,12%
		18:05	52.74	1	20	45	11	3	18	15	34	44,12%	30,61%
		18:31	52.74B	1	16	35	6	0	14	7	29	24,14%	19,44%
2	2-PM	07:12	52.74B	2	22	40	4	0	16	6	36	16,67%	14,29%
		08:52	52.74			15	5	1	11	6	10	60,00%	37,50%
		08:58	52.74B	0	2	14	2	0	10	2	12	16,67%	14,29%
	3-EPM	10:35	52.74			28	7	10	31	17	21	80,95%	44,74%
		10:55	52.74B	3	13	20	4	1	7	8	16	50,00%	33,33%
	4-PA	12:42	52.74	6	31	44	1	2	20	9	43	20,93%	17,31%
		12:58	52.74B	13	26	41	1	0	27	14	40	35,00%	25,93%
	5-EPT	14:46	52.74	9	23	51	9	2	30	20	42	47,62%	32,26%
		15:06	52.74B			66	14	0	52	14	52	26,92%	21,21%
	6-PT	16:55	52.74	6	26	70	12	2	40	20	58	34,48%	25,64%
		17:19	52.74B	0	29	59	6	0	24	6	53	11,32%	10,17%
Total				83	458	1070	144	40	591	267	926	28,83%	22,38%

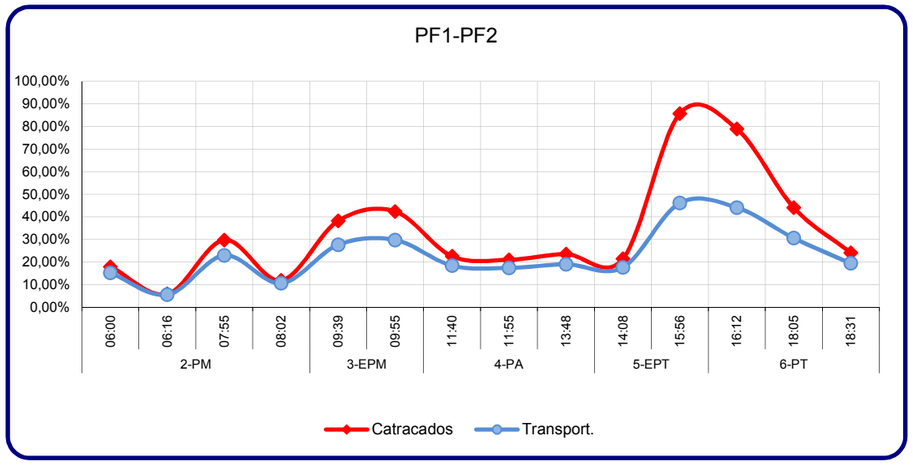

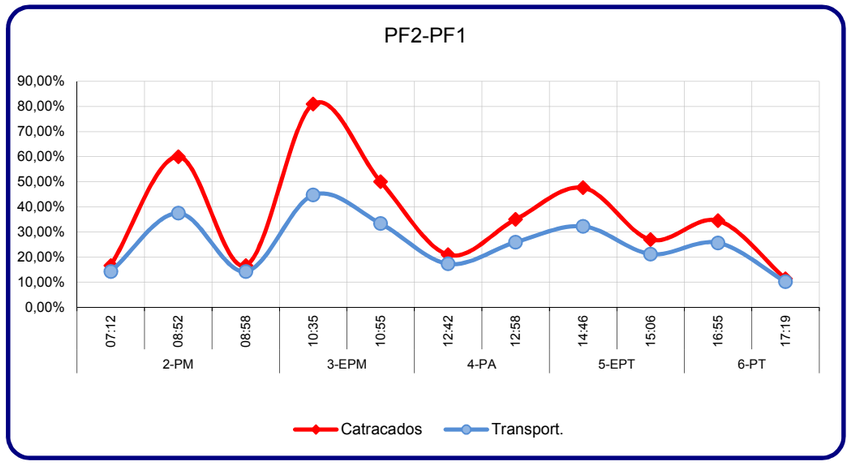

Empresa Municipal de Desenvolvimento Urbano e Rural de Bauru - EMDURB
Plano de Transporte Coletivo da Cidade de Bauru - PTC Bauru
Resultados dos Processos das Pesquisas Sobe Desce

Linha **52.74**
Dia tipo **Útil** Período **2-PM**

Trecho Inicio	Norte 14	Norte 15	Norte 23	Oeste 34	Centro 12	Centro 11	Sul 11	Centro 11	Sul 11	Sul 11	Centro 11	Centro 12	Norte 21	Oeste 34	Norte 23	Norte 15	Norte 14	Total geral
Norte 14	26	18	26	79	139	718	70		120									**1196**
Norte 15																		
Norte 23					11	16												**26**
Oeste 34																		
Centro 12						18												**18**
Centro 11						5	27	26	47									**106**
Sul 11																		
Centro 11																		
Sul 11																		
Sul 11										77								**77**
Centro 11											11							**11**
Centro 12												22						**22**
Norte 21													22					**22**
Oeste 34																		
Norte 23															33			**33**
Norte 15																		
Norte 14																11		**11**
Total geral	**26**	**18**	**26**	**79**	**149**	**756**	**97**	**26**	**167**	**77**	**11**	**22**	**22**		**33**	**11**		**1520**

Empresa Municipal de Desenvolvimento Urbano e Rural de Bauru - EMDURB
Plano de Transporte Coletivo da Cidade de Bauru - PTC Bauru
Resultados dos Processos das Pesquisas Sobe Desce

Linha **52.74**
Dia tipo **Útil** Período **2-PM**

Trecho Inicio	Norte 14	Norte 15	Norte 23	Oeste 34	Centro 12	Centro 11	Sul 11	Centro 11	Sul 11	Sul 11	Centro 11	Centro 12	Norte 21	Oeste 34	Norte 23	Norte 15	Norte 14	Total geral
Norte 14	2%	1%	2%	5%	9%	47%	5%		8%									**79%**
Norte 15																		
Norte 23					1%	1%												**2%**
Oeste 34																		
Centro 12						1%												**1%**
Centro 11						0%	2%	2%	3%									**7%**
Sul 11																		
Centro 11																		
Sul 11																		
Sul 11										5%								**5%**
Centro 11											1%							**1%**
Centro 12												1%						**1%**
Norte 21													1%					**1%**
Oeste 34																		
Norte 23															2%			**2%**
Norte 15																		
Norte 14																1%		**1%**
Total geral	**2%**	**1%**	**2%**	**5%**	**10%**	**50%**	**6%**	**2%**	**11%**	**5%**	**1%**	**1%**	**1%**			**2%**	**1%**	**100%**

Empresa Municipal de Desenvolvimento Urbano e Rural de Bauru - EMDURB
Plano de Transporte Coletivo da Cidade de Bauru - PTC Bauru
Resultados dos Processos das Pesquisas Sobe Desce

Linha **52.74**
Dia tipo **Útil** Período **4-PA**

Trecho Inicio	Norte 14	Norte 15	Norte 23	Oeste 34	Centro 12	Centro 11	Sul 11	Centro 11	Sul 11	Sul 11	Centro 11	Centro 12	Norte 21	Oeste 34	Norte 23	Norte 15	Norte 14	Total geral
Norte 14	54	8		8	107	287	4	15										**482**
Norte 15																		
Norte 23						8												**8**
Oeste 34																		
Centro 12						61												**61**
Centro 11						19	42											**61**
Sul 11																		
Centro 11																		
Sul 11																		
Sul 11											9	13					23	**44**
Centro 11												5	35			9	180	**230**
Centro 12															18		132	**150**
Norte 21																	18	**18**
Oeste 34																		
Norte 23																	9	**9**
Norte 15																	9	**9**
Norte 14																		
Total geral	**54**	**8**		**8**	**107**	**375**	**46**	**15**			**9**	**18**	**35**		**18**	**9**	**371**	**1071**

Empresa Municipal de Desenvolvimento Urbano e Rural de Bauru - EMDURB
Plano de Transporte Coletivo da Cidade de Bauru - PTC Bauru
Resultados dos Processos das Pesquisas Sobe Desce

Linha **52.74**
Dia tipo **Útil** Período **4-PA**

Trecho Inicio	Norte 14	Norte 15	Norte 23	Oeste 34	Centro 12	Centro 11	Sul 11	Centro 11	Sul 11	Sul 11	Centro 11	Centro 12	Norte 21	Oeste 34	Norte 23	Norte 15	Norte 14	Total geral
Norte 14	5%	1%		1%	10%	27%	0%	1%										**45%**
Norte 15																		
Norte 23						1%												**1%**
Oeste 34																		
Centro 12						6%												**6%**
Centro 11						2%	4%											**6%**
Sul 11																		
Centro 11																		
Sul 11																		
Sul 11										1%	1%						2%	**4%**
Centro 11											0%	3%				1%	17%	**21%**
Centro 12															2%		12%	**14%**
Norte 21																	2%	**2%**
Oeste 34																		
Norte 23																	1%	**1%**
Norte 15																	1%	**1%**
Norte 14																		
Total geral	**5%**	**1%**		**1%**	**10%**	**35%**	**4%**	**1%**		**1%**	**2%**	**3%**			**2%**	**1%**	**35%**	**100%**

Empresa Municipal de Desenvolvimento Urbano e Rural de Bauru - EMDURB
Plano de Transporte Coletivo da Cidade de Bauru - PTC Bauru
Resultados dos Processos das Pesquisas Sobe Desce

Linha **52.74**
Dia tipo **Útil** Período **6-PT**

Trecho Inicio	Norte 14	Norte 15	Norte 23	Oeste 34	Centro 12	Centro 11	Sul 11	Centro 11	Sul 11	Sul 11	Centro 11	Centro 12	Norte 21	Oeste 34	Norte 23	Norte 15	Norte 14	Total geral
Norte 14	20		91		79	53												**242**
Norte 15																		
Norte 23					6													**6**
Oeste 34					6													**6**
Centro 12								0	25									**25**
Centro 11						19	7	6										**32**
Sul 11																		
Centro 11																		
Sul 11																		
Sul 11											57	15	15		15		165	**266**
Centro 11											17					30	515	**561**
Centro 12																	207	**207**
Norte 21																	15	**15**
Oeste 34																	15	**15**
Norte 23																	74	**74**
Norte 15																	15	**15**
Norte 14																		
Total geral	**20**		**91**		**91**	**72**	**7**	**6**	**25**		**74**	**15**	**15**		**15**	**30**	**###**	**1464**

Empresa Municipal de Desenvolvimento Urbano e Rural de Bauru - EMDURB
Plano de Transporte Coletivo da Cidade de Bauru - PTC Bauru
Resultados dos Processos das Pesquisas Sobe Desce

Linha **52.74**
Dia tipo **Útil** Período **6-PT**

Trecho Inicio	Norte 14	Norte 15	Norte 23	Oeste 34	Centro 12	Centro 11	Sul 11	Centro 11	Sul 11	Sul 11	Centro 11	Centro 12	Norte 21	Oeste 34	Norte 23	Norte 15	Norte 14	Total geral
Norte 14	1%		6%		5%	4%												**17%**
Norte 15																		
Norte 23					0%													**0%**
Oeste 34					0%													**0%**
Centro 12								0%	2%									**2%**
Centro 11						1%	0%	0%										**2%**
Sul 11																		
Centro 11																		
Sul 11																		
Sul 11										4%	1%	1%		1%		11%		**18%**
Centro 11										1%					2%	35%		**38%**
Centro 12																14%		**14%**
Norte 21																1%		**1%**
Oeste 34																1%		**1%**
Norte 23																5%		**5%**
Norte 15																1%		**1%**
Norte 14																		
Total geral	**1%**		**6%**		**6%**	**5%**	**0%**	**0%**	**2%**	**5%**	**1%**	**1%**		**1%**	**2%**	**69%**		**100%**

Empresa Municipal de Desenvolvimento Urbano e Rural de Bauru - EMDURB
Plano de Transporte Coletivo da Cidade de Bauru - PTC Bauru
Resultados dos Processos das Pesquisas Sobe Desce

Linha **52.74B**
Dia tipo **Útil** Período **2-PM**

Trecho Inicio	Norte 14	Norte 24	Norte 23	Centro 12	Centro 11	Sul 11	Sul 11	Centro 11	Sul 11	Centro 11	Sul 11	Centro 11	Centro 12	Norte 21	Norte 23	Norte 24	Norte 14	Total geral
Norte 14		140	38	80	667	74												**999**
Norte 24			12		82	16												**110**
Norte 23					70													**70**
Centro 12					10													**10**
Centro 11																		
Sul 11																		
Sul 11											3	11						**14**
Centro 11											6		3			13		**22**
Sul 11																3		**3**
Centro 11																3		**3**
Sul 11																11		**11**
Centro 11																11		**11**
Centro 12												12	3			34		**50**
Norte 21														4	4	0		**8**
Norte 23																6		**6**
Norte 24																6		**6**
Norte 14																22		**22**
Total geral		**140**	**50**	**80**	**829**	**90**					**9**	**23**	**6**	**4**	**4**	**108**		**1344**

Empresa Municipal de Desenvolvimento Urbano e Rural de Bauru - EMDURB
Plano de Transporte Coletivo da Cidade de Bauru - PTC Bauru
Resultados dos Processos das Pesquisas Sobe Desce

Linha **52.74B**
Dia tipo **Útil** Período **2-PM**

Trecho Inicio	Norte 14	Norte 24	Norte 23	Centro 12	Centro 11	Sul 11	Sul 11	Centro 11	Sul 11	Centro 11	Sul 11	Centro 11	Centro 12	Norte 21	Norte 23	Norte 24	Norte 14	Total geral
Norte 14		10%	3%	6%	50%	6%												**74%**
Norte 24			1%		6%	1%												**8%**
Norte 23					5%													**5%**
Centro 12					1%													**1%**
Centro 11																		
Sul 11																		
Sul 11										0%	1%							**1%**
Centro 11										0%		0%				1%		**2%**
Sul 11																0%		**0%**
Centro 11																0%		**0%**
Sul 11																1%		**1%**
Centro 11																1%		**1%**
Centro 12											1%	0%				3%		**4%**
Norte 21													0%	0%		0%		**1%**
Norte 23																0%		**0%**
Norte 24																0%		**0%**
Norte 14																2%		**2%**
Total geral		**10%**	**4%**	**6%**	**62%**	**7%**				**1%**	**2%**	**0%**	**0%**	**0%**	**8%**			**100%**

Empresa Municipal de Desenvolvimento Urbano e Rural de Bauru - EMDURB
Plano de Transporte Coletivo da Cidade de Bauru - PTC Bauru
Resultados dos Processos das Pesquisas Sobe Desce

Linha **52.74B**
Dia tipo **Útil** Período **4-PA**

Trecho Inicio	Norte 14	Norte 24	Norte 23	Centro 12	Centro 11	Sul 11	Sul 11	Centro 11	Sul 11	Centro 11	Sul 11	Centro 11	Centro 12	Norte 21	Norte 23	Norte 24	Norte 14	Total geral
Norte 14	24	71		24	282													**400**
Norte 24				24														**24**
Norte 23					71													**71**
Centro 12																		
Centro 11					12	35												**47**
Sul 11																		
Sul 11												30	15					**45**
Centro 11																		
Sul 11														10			20	**30**
Centro 11															11		19	**30**
Sul 11																30		**30**
Centro 11															8			**8**
Centro 12														11	24	7	161	**203**
Norte 21																9	13	**23**
Norte 23																3	19	**23**
Norte 24																	8	**8**
Norte 14																	8	**8**
Total geral	**24**	**71**		**47**	**365**	**35**						**30**	**15**	**21**	**42**	**50**	**247**	**947**

Empresa Municipal de Desenvolvimento Urbano e Rural de Bauru - EMDURB
Plano de Transporte Coletivo da Cidade de Bauru - PTC Bauru
Resultados dos Processos das Pesquisas Sobe Desce

Linha **52.74B**
Dia tipo **Útil** Período **4-PA**

Trecho Inicio	Norte 14	Norte 24	Norte 23	Centro 12	Centro 11	Sul 11	Sul 11	Centro 11	Sul 11	Centro 11	Sul 11	Centro 11	Centro 12	Norte 21	Norte 23	Norte 24	Norte 14	Total geral
Norte 14	2%	7%		2%	30%													**42%**
Norte 24				2%														**2%**
Norte 23					7%													**7%**
Centro 12																		
Centro 11					1%	4%												**5%**
Sul 11																		
Sul 11										3%	2%							**5%**
Centro 11																		
Sul 11												1%			2%			**3%**
Centro 11													1%		2%			**3%**
Sul 11														3%				**3%**
Centro 11													1%					**1%**
Centro 12												1%	3%	1%	17%			**21%**
Norte 21														1%	1%			**2%**
Norte 23														0%	2%			**2%**
Norte 24															1%			**1%**
Norte 14															1%			**1%**
Total geral	**2%**	**7%**		**5%**	**39%**	**4%**				**3%**	**2%**	**2%**	**4%**	**5%**	**26%**			**100%**

Empresa Municipal de Desenvolvimento Urbano e Rural de Bauru - EMDURB
Plano de Transporte Coletivo da Cidade de Bauru - PTC Bauru
Resultados dos Processos das Pesquisas Sobe Desce

Linha **52.74B**
Dia tipo **Útil** Período **6-PT**

Trecho Inicio	Norte 14	Norte 24	Norte 23	Centro 12	Centro 11	Sul 11	Sul 11	Centro 11	Sul 11	Centro 11	Sul 11	Centro 11	Centro 12	Norte 21	Norte 23	Norte 24	Norte 14	Total geral
Norte 14	40	8	20	42	88													**197**
Norte 24				6	10													**16**
Norte 23					16													**16**
Centro 12					4	12												**16**
Centro 11					1	30												**32**
Sul 11																		
Sul 11																	86	**86**
Centro 11									17						27	24		**69**
Sul 11																		
Centro 11																35		**35**
Sul 11										17				35		466		**518**
Centro 11															42	131		**173**
Centro 12																		
Norte 21																52		**52**
Norte 23																		
Norte 24																86		**86**
Norte 14																		
Total geral	**40**	**8**	**20**	**48**	**119**	**42**			**17**	**17**				**35**	**69**	**880**		**1294**

Empresa Municipal de Desenvolvimento Urbano e Rural de Bauru - EMDURB
Plano de Transporte Coletivo da Cidade de Bauru - PTC Bauru
Resultados dos Processos das Pesquisas Sobe Desce

Linha **52.74B**
Dia tipo **Útil** Período **6-PT**

Trecho Inicio	Norte 14	Norte 24	Norte 23	Centro 12	Centro 11	Sul 11	Sul 11	Centro 11	Sul 11	Centro 11	Sul 11	Centro 11	Centro 12	Norte 21	Norte 23	Norte 24	Norte 14	Total geral
Norte 14	3%	1%	2%	3%	7%													**15%**
Norte 24				0%	1%													**1%**
Norte 23					1%													**1%**
Centro 12					0%	1%												**1%**
Centro 11					0%	2%												**2%**
Sul 11																		
Sul 11																	7%	**7%**
Centro 11										1%					2%	2%		**5%**
Sul 11																		
Centro 11																3%		**3%**
Sul 11											1%			3%		36%		**40%**
Centro 11															3%	10%		**13%**
Centro 12																		
Norte 21																4%		**4%**
Norte 23																		
Norte 24																7%		**7%**
Norte 14																		
Total geral	**3%**	**1%**	**2%**	**4%**	**9%**	**3%**				**1%**	**1%**			**3%**	**5%**	**68%**		**100%**

Empresa Municipal de Desenvolvimento Urbano e Rural de Bauru-EMDURB
Plano de Transporte Coletivo da Cidade de Bauru – PTC Bauru
Resultados dos Processamentos das pesquisas Sobe Desce
Descrição do Itinerário da Linha

Linha: **57.78 - Santa Fé - Vila Universitária**
Sentido: **PF1 - PF2**

Nº Ponto	Via	Referência	Micro
1	R. Guilherme Ranche	QT 2	**12102**
2	R. Fiorindo Pizzutto	QT 2	**12102**
3	R. Domingos Oliva	QT 6	**12102**
4	R. Benedito Daniel	QT 1	**8301**
5	R. Waldir Manteiga da Costa	QT 1	**8301**
6	R. Waldir Manteiga da Costa	QT 4	**8301**
7	R. Antonio Fabri	QT 1	**8301**
8	Av. do Contorno	QT 3	**8302**
9	Av. do Contorno	QT 2	**8301**
10	R. Maria Benedita Cury	QT 2	**8302**
11	R. Juvenal Bastos	QT 8	**8302**
12	R. Juvenal Bastos	QT 4	**8304**
13	R. Professor Ayrton Busch	QT 17	**8305**
14	R. Professor Ayrton Busch	QT 18	**8305**
15	R. Arnaldo Rodrigues de Menezes	QT 17	**8308**
16	R. Arnaldo Rodrigues de Menezes	QT 16	**8306**
17	R. Arnaldo Rodrigues de Menezes	QT 14	**8307**
18	Av. Gabriel Rabello de Andrade	QT 4	**8307**
19	Av. Gabriel Rabello de Andrade	QT 3	**8307**
20	Av. Gabriel Rabello de Andrade	QT 1	**7701**
21	R. Sao Sebastiao	QT 7	**7901**
22	R. Sao Sebastiao	QT 5	**7901**
23	R. Sao Sebastiao	QT 3	**7902**
24	R. Sao Sebastiao	QT 1	**7702**
25	R. Sao Vicente	QT 13	**4902**
26	R. Campos Salles	QT 15	**4201**
27	R. Campos Salles	QT 13	**4202**
28	R. Campos Salles	QT 11	**4202**
29	R. Campos Salles	QT 9	**4202**
30	R. dos Andradas	QT 8	**4203**
31	R. dos Andradas	QT 5	**4304**
32	R. dos Andradas	QT 2	**4103**
33	Av. Pedro de Toledo	QT 5	**1001**
34	Av. Pedro de Toledo	QT 2	**203**
35	Av. Rodrigues Alves	QT 2	**201**
36	Av. Rodrigues Alves	QT 2	**201**
37	R. Gerson Franca	QT 4	**201**
38	R. Gerson Franca	QT 6	**202**
39	R. Gerson Franca	QT 8	**202**
40	Av. Duque de Caxias	QT 4	**1102**
41	Av. Duque de Caxias	QT 6	**301**
42	Av. Duque de Caxias	QT 8	**1201**
43	R. Aviador Gomes Ribeiro	QT 17	**1201**
44	Al. Doutor Octavio Pinheiro Brisolla	QT 2	**1505**
45	Al. Doutor Octavio Pinheiro Brisolla	QT 6	**1503**
46	Al. Doutor Octavio Pinheiro Brisolla	QT 8	**1801**
47	R. Albino Tambara	QT 3	**1803**
48	Av. Nacoes Unidas	QT 28	**1802**
49	Av. Nacoes Unidas	QT 30	**1902**
50	Av. Nacoes Unidas	QT 32	**1902**
51	R. Adolpho Jose Pereira	QT 1	**1904**
52	R. Adolpho Jose Pereira	QT 2	**1904**

Sentido: **PF2 - PF1**

Nº Ponto	Via	Referência	Micro
1	R. Adolpho Jose Pereira	QT 2	**1904**
2	Al. Doutor Octavio Pinheiro Brisolla	QT 24	**1904**
3	Al. Doutor Octavio Pinheiro Brisolla	QT 19	**1903**
4	Al. Doutor Octavio Pinheiro Brisolla	QT 18	**1901**
5	Al. Doutor Octavio Pinheiro Brisolla	QT 14	**1901**
6	Al. Doutor Octavio Pinheiro Brisolla	QT 11	**1803**
7	Al. Doutor Octavio Pinheiro Brisolla	QT 8	**1801**
8	Al. Doutor Octavio Pinheiro Brisolla	QT 6	**1503**
9	Al. Doutor Octavio Pinheiro Brisolla	QT 4	**1504**
10	Av. Duque de Caxias	QT 9	**304**
11	Av. Duque de Caxias	QT 6	**301**
12	Av. Duque de Caxias	QT 3	**202**
13	Av. Duque de Caxias	QT 1	**202**
14	R. Monsenhor Claro	QT 8	**202**
15	R. Monsenhor Claro	QT 5	**202**
16	R. Monsenhor Claro	QT 3	**201**
17	Av. Rodrigues Alves	QT 2	**201**
18	Av. Rodrigues Alves	QT 2	**201**
19	Av. Pedro de Toledo	QT 2	**203**
20	Av. Pedro de Toledo	QT 4	**4102**
21	Av. Pedro de Toledo	QT 5	**1001**
22	R. Campos Salles	QT 2	**4103**
23	R. Campos Salles	QT 4	**4102**
24	R. Campos Salles	QT 6	**4102**
25	R. Campos Salles	QT 8	**4101**
26	R. Campos Salles	QT 10	**4202**
27	R. Campos Salles	QT 13	**4202**
28	R. Campos Salles	QT 15	**4201**
29	R. Sao Vicente	QT 13	**4902**
30	R. Sao Sebastiao	QT 1	**7702**
31	R. Sao Sebastiao	QT 3	**7902**
32	R. Sao Sebastiao	QT 5	**7901**
33	R. Sao Sebastiao	QT 7	**7901**
34	Av. Gabriel Rabello de Andrade	QT 1	**7701**
35	Av. Gabriel Rabello de Andrade	QT 3	**8307**
36	Av. Gabriel Rabello de Andrade	QT 4	**8307**
37	R. Arnaldo Rodrigues de Menezes	QT 14	**8307**
38	R. Arnaldo Rodrigues de Menezes	QT 16	**8306**
39	R. Arnaldo Rodrigues de Menezes	QT 18	**8305**
40	R. Professor Ayrton Busch	QT 18	**8305**
41	R. Professor Ayrton Busch	QT 17	**8305**
42	R. Juvenal Bastos	QT 4	**8304**
43	R. Juvenal Bastos	QT 8	**8302**
44	R. Maria Benedita Cury	QT 2	**8302**
45	Av. do Contorno	QT 2	**8301**
46	Av. do Contorno	QT 4	**8301**
47	R. Antonio Fabri	QT 1	**8301**
48	R. Waldir Manteiga da Costa	QT 4	**8301**
49	R. Waldir Manteiga da Costa	QT 1	**8301**
50	R. Benedito Daniel	QT 1	**8301**
51	R. Guilherme Ranche	QT 2	**12102**

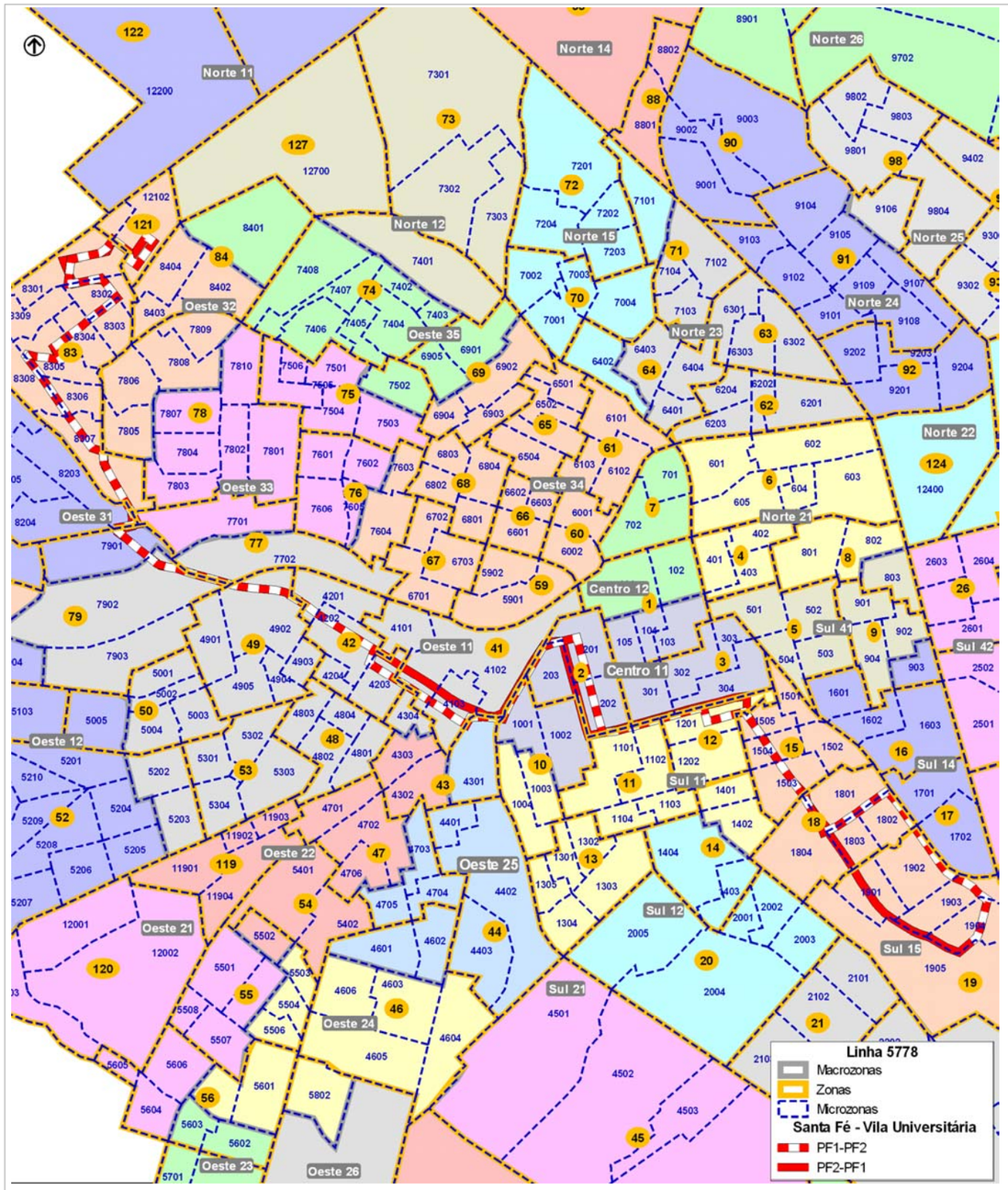

Empresa Municipal de Desenvolvimento Urbano e Rural de Bauru-EMDURB
Plano de Transporte Coletivo da Cidade de Bauru – PTC Bauru
Resultados dos Processamentos das pesquisas Sobe Desce

Embarques, lotação e Fator de Renovação

Linha: **57.78** **Santa Fé - Vila Universitária**

Tipo Dia: **Útil**

Sentido	Período	Hora da Viagem	Variação da Linha	Máx de Lotação	Embarques	FR
1	2-PM	06:00	57.78	54	58	1,07
		07:39	57.78	52	54	1,04
	3-EPM	09:17	57.78	19	21	1,11
	4-PA	11:35	57.78	29	34	1,17
		13:15	57.78	42	57	1,36
	5-EPT	14:55	57.78	30	47	1,57
	6-PT	16:38	57.78	21	34	1,62

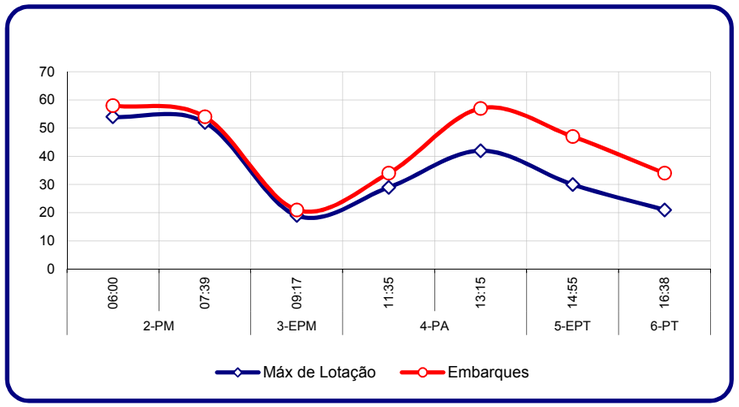

Sentido	Período	Hora da Viagem	Variação da Linha	Máx de Lotação	Embarques	FR
2	2-PM	06:49	57.78	10	11	1,10
		08:29	57.78	6	6	1,00
	3-EPM	10:45	57.78	19	34	1,79
	4-PA	12:25	57.78	34	50	1,47
	5-EPT	14:05	57.78	58	67	1,16
		15:46	57.78	82	95	1,16
	6-PT	17:42	57.78	75	69	0,92

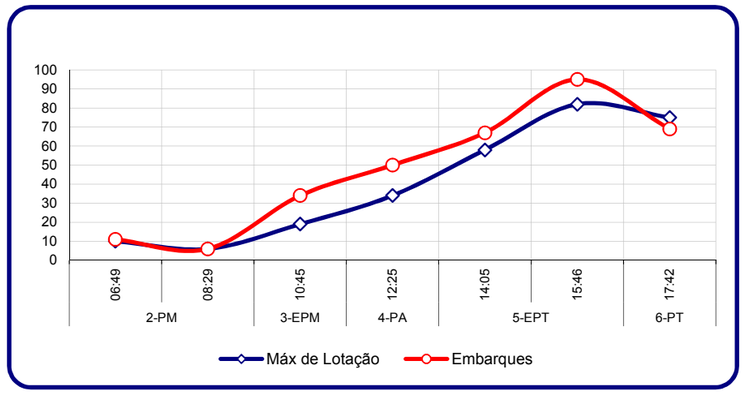

Empresa Municipal de Desenvolvimento Urbano e Rural de Bauru-EMDURB
Plano de Transporte Coletivo da Cidade de Bauru – PTC Bauru

Resultados dos Processamentos das pesquisas Sobe Desce

Perfil de sobe e desce por trecho

Linha 57.78 Santa Fé - Vila Universitária

Tipo Dia: **Útil**

Valores absolutos de passageiros pesquisados

Trecho	1-PPM			2-PM			3-EPM			4-PA			5-EPT			6-PT		
	Sobe	Desce	Max.Lotação	Sobe	Desce	Max.Lotação	Sobe	Desce	Max.Lotação	Sobe	Desce	Max.Lotação	Sobe	Desce	Max.Lotação	Sobe	Desce	Max.Lotação
S1-1 : Oeste 32	0	0	0	567	0	567	77	0	77	235	-4	232	118	-10	108	61	-20	41
S1-2 : Oeste 33	0	0	0	0	0	567	0	0	77	0	0	232	0	0	108	0	0	41
S1-3 : Oeste 31	0	0	0	51	0	618	52	0	129	31	-4	259	26	0	134	14	0	54
S1-4 : Oeste 11	0	0	0	57	-51	624	34	-9	155	35	-51	243	31	-15	149	27	-14	68
S1-5 : Centro 11	0	0	0	32	-166	490	17	-129	43	16	-165	94	15	-82	82	14	-20	61
S1-6 : Sul 11	0	0	0	0	-38	452	0	0	43	0	-12	82	5	-5	82	7	-7	61
S1-7 : Centro 11	0	0	0	0	-45	407	0	0	43	0	-20	63	0	0	82	7	0	68
S1-8 : Sul 11	0	0	0	0	-51	357	0	-9	34	8	-31	39	0	-31	51	7	0	74
S1-9 : Sul 15	0	0	0	6	-306	57	0	-34	0	31	-59	12	46	-46	51	95	-61	108
fica p/ outro sentido		0			-57			0			-12			-51			-108	
Total	0	0	0	713	-713	624	180	-180	155	357	-357	259	241	-241	149	230	-230	108

Trecho	1-PPM			2-PM			3-EPM			4-PA			5-EPT			6-PT		
	Sobe	Desce	Max.Lotação	Sobe	Desce	Max.Lotação	Sobe	Desce	Max.Lotação	Sobe	Desce	Max.Lotação	Sobe	Desce	Max.Lotação	Sobe	Desce	Max.Lotação
vem do outro sentido	0			57			0			12			51			108		
S2-1 : Sul 15	0	0	0	36	-63	30	38	-3	35	26	-4	33	93	-1	143	175	0	284
S2-2 : Centro 11	0	0	0	63	0	93	49	-29	55	133	-34	132	120	-36	228	292	-58	517
S2-3 : Oeste 11	0	0	0	0	0	93	0	0	55	0	0	132	0	-1	226	0	0	517
S2-4 : Centro 11	0	0	0	9	0	102	0	0	55	0	0	132	0	0	226	7	0	525
S2-5 : Oeste 11	0	0	0	18	-18	102	12	-12	55	39	-22	150	22	-12	237	22	-15	532
S2-6 : Oeste 31	0	0	0	18	0	120	0	0	55	0	-4	145	3	-6	234	7	-7	532
S2-7 : Oeste 33	0	0	0	0	0	120	0	-3	52	0	0	145	0	-1	232	0	-44	488
S2-8 : Oeste 32	0	0	0	9	-153	-24	0	-52	0	17	-155	7	1	-200	34	0	-497	-9
Total	0	0	0	210	-234	120	98	-98	55	227	-220	150	292	-258	237	612	-621	532

Perfil de sobe e desce por trecho

Linha 57.78 Santa Fé - Vila Universitária

Tipo Dia: **Útil**

Valores relativos

Trecho	1-PPM			2-PM			3-EPM			4-PA			5-EPT			6-PT		
	Sobe	Desce	Max.Lotação	Sobe	Desce	Max.Lotação	Sobe	Desce	Max.Lotação	Sobe	Desce	Max.Lotação	Sobe	Desce	Max.Lotação	Sobe	Desce	Max.Lotação
S1-1 : Oeste 32	0%	0%	0%	79%	0%	91%	43%	0%	50%	66%	-1%	89%	49%	-4%	72%	26%	-9%	38%
S1-2 : Oeste 33	0%	0%	0%	0%	0%	91%	0%	0%	50%	0%	0%	89%	0%	0%	72%	0%	0%	38%
S1-3 : Oeste 31	0%	0%	0%	7%	0%	99%	29%	0%	83%	9%	-1%	100%	11%	0%	90%	6%	0%	50%
S1-4 : Oeste 11	0%	0%	0%	8%	-7%	100%	19%	-5%	100%	10%	-14%	94%	13%	-6%	100%	12%	-6%	63%
S1-5 : Centro 11	0%	0%	0%	4%	-23%	79%	10%	-71%	28%	4%	-46%	36%	6%	-34%	55%	6%	-9%	56%
S1-6 : Sul 11	0%	0%	0%	0%	-5%	72%	0%	0%	28%	0%	-3%	32%	2%	-2%	55%	3%	-3%	56%
S1-7 : Centro 11	0%	0%	0%	0%	-6%	65%	0%	0%	28%	0%	-5%	24%	0%	0%	55%	3%	0%	63%
S1-8 : Sul 11	0%	0%	0%	0%	-7%	57%	0%	-5%	22%	2%	-9%	15%	0%	-13%	34%	3%	0%	69%
S1-9 : Sul 15	0%	0%	0%	1%	-43%	9%	0%	-19%	0%	9%	-16%	5%	19%	-19%	34%	41%	-26%	100%
fica p/ outro sentido	0%	0%	0%	0%	-8%	0%	0%	0%	0%	0%	-3%	0%	0%	-21%	0%	0%	-47%	0%
Total	0%	0%	0%	100%	-100%	100%	100%	-100%	100%	100%	-100%	100%	100%	-100%	100%	100%	-100%	100%

Trecho	1-PPM			2-PM			3-EPM			4-PA			5-EPT			6-PT		
	Sobe	Desce	Max.Lotação	Sobe	Desce	Max.Lotação	Sobe	Desce	Max.Lotação	Sobe	Desce	Max.Lotação	Sobe	Desce	Max.Lotação	Sobe	Desce	Max.Lotação
vem do outro sentido	0%	0%	0%	27%	0%	0%	0%	0%	0%	5%	0%	0%	18%	0%	0%	18%	0%	0%
S2-1 : Sul 15	0%	0%	0%	17%	-27%	25%	38%	-3%	63%	11%	-2%	22%	32%	-1%	61%	29%	0%	53%
S2-2 : Centro 11	0%	0%	0%	30%	0%	78%	50%	-29%	100%	59%	-16%	88%	41%	-14%	96%	48%	-9%	97%
S2-3 : Oeste 11	0%	0%	0%	0%	0%	78%	0%	0%	100%	0%	0%	88%	0%	-1%	96%	0%	0%	97%
S2-4 : Centro 11	0%	0%	0%	4%	0%	85%	0%	0%	100%	0%	0%	88%	0%	0%	96%	1%	0%	99%
S2-5 : Oeste 11	0%	0%	0%	9%	-8%	85%	12%	-12%	100%	17%	-10%	100%	8%	-5%	100%	4%	-2%	100%
S2-6 : Oeste 31	0%	0%	0%	9%	0%	100%	0%	0%	100%	0%	-2%	97%	1%	-2%	99%	1%	-1%	100%
S2-7 : Oeste 33	0%	0%	0%	0%	0%	100%	0%	-3%	95%	0%	0%	97%	0%	-1%	98%	0%	-7%	92%
S2-8 : Oeste 32	0%	0%	0%	4%	-65%	-20%	0%	-53%	0%	8%	-71%	5%	1%	-78%	14%	0%	-80%	-2%
Total	0%	0%	0%	100%	-100%	100%	100%	-100%	100%	100%	-100%	100%	100%	-100%	100%	100%	-100%	100%

Empresa Municipal de Desenvolvimento Urbano e Rural de Bauru-EMDURB
Plano de Transporte Coletivo da Cidade de Bauru – PTC Bauru

Resultados dos Processamentos das pesquisas Sobe Desce

Perfil de sobe e desce por trecho

Linha 57.78 Santa Fé - Vila Universitária

Tipo Dia: **Útil**

Sentido ***PF1 - PF2***

Perfil da linha por trechos - Pico manhã

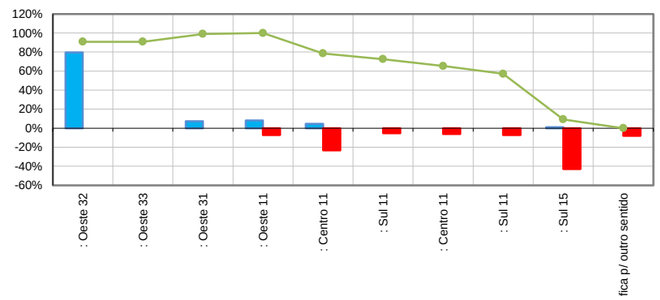

Perfil da linha por trechos - Entre-pico manhã

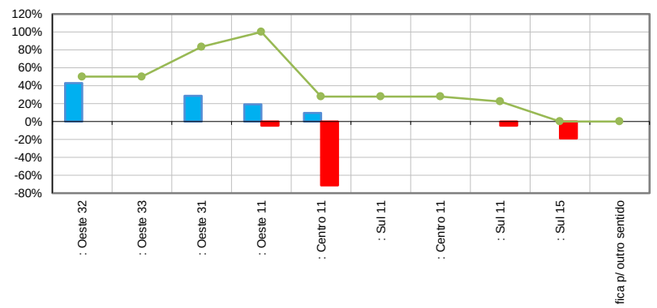

Perfil da linha por trechos - Pico almoço

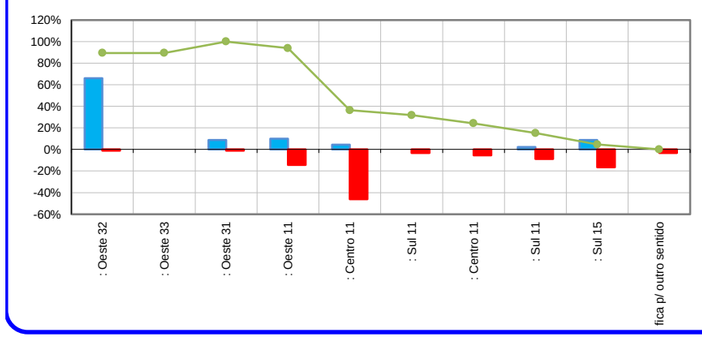

Perfil da linha por trechos - Entre-pico tarde

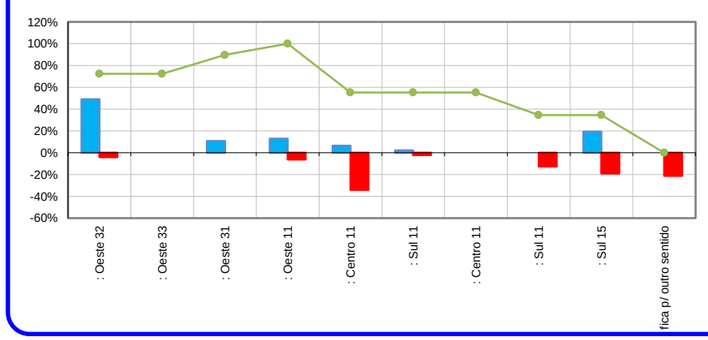

Perfil da linha por trechos - Pico tarde

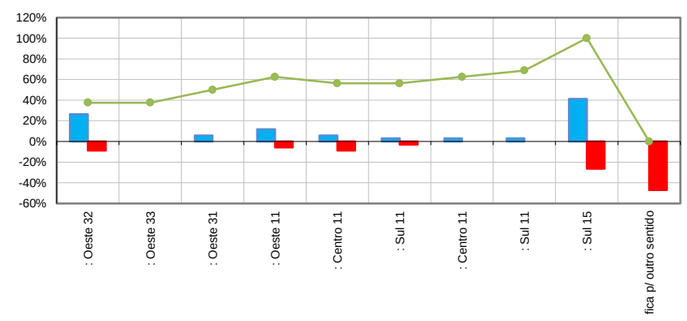

Empresa Municipal de Desenvolvimento Urbano e Rural de Bauru-EMDURB
Plano de Transporte Coletivo da Cidade de Bauru – PTC Bauru

Resultados dos Processamentos das pesquisas Sobe Desce

Perfil de sobe e desce por trecho

Linha 57.78 Santa Fé - Vila Universitária

Tipo Dia: **Útil**

Sentido ***PF2 - PF1***

Perfil da linha por trechos - Pico manhã

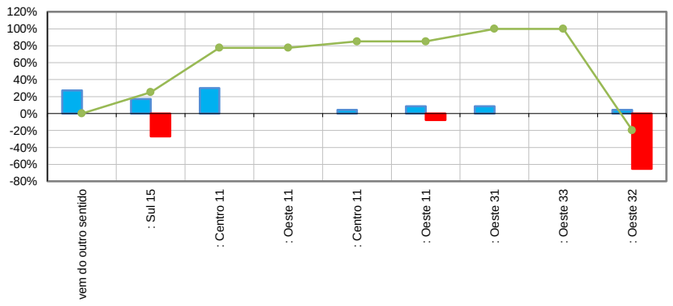

Perfil da linha por trechos - Entre-pico manhã

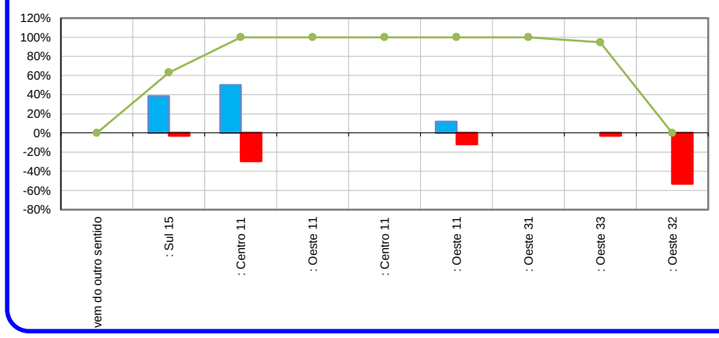

Perfil da linha por trechos - Pico almoço

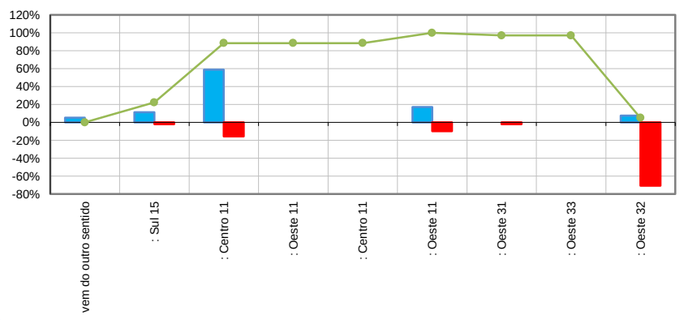

Perfil da linha por trechos - Entre-pico tarde

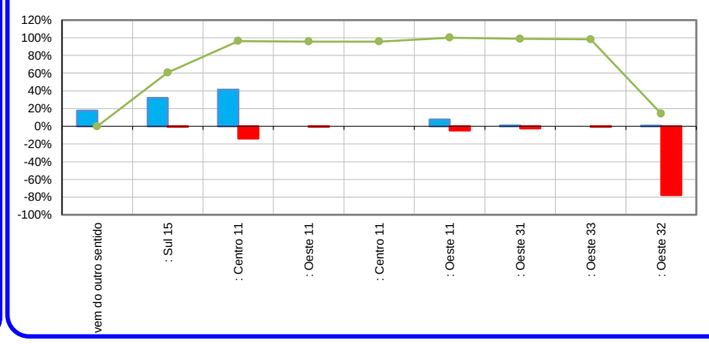

Perfil da linha por trechos - Pico tarde

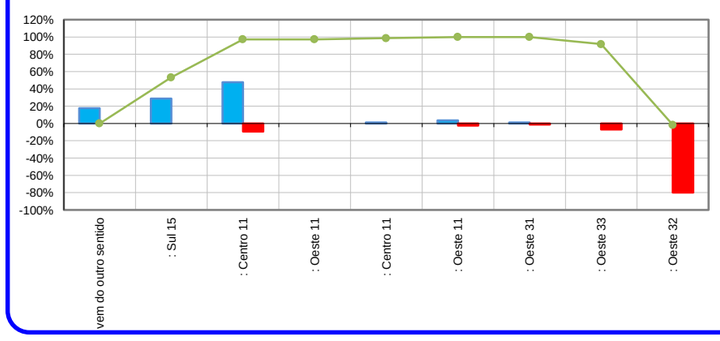

Empresa Municipal de Desenvolvimento Urbano e Rural de Bauru-EMDURB
Plano de Transporte Coletivo da Cidade de Bauru – PTC Bauru
Resultados dos Processamentos das pesquisas Sobe Desce
Embarques e desembarques irregulares

Linha: **57.78** **Santa Fé - Vila Universitária**

Tipo Dia: **Útil**

Sentido	Período	Hora	Variação da Linha	E/D s/term. Central		E/D s/term. Diant.		E/D s/term. Tras.		Ocorrën-cias	Total catraca	Catracados	Transport.
				Sobe	Desce	Sobe	Desce	Sobe	Desce				
1	2-PM	06:00	57.78	3	24	54	6	1	19	10	48	20,83%	17,24%
		07:39	57.78	6	25	48	6	0	23	12	42	28,57%	22,22%
	3-EPM	09:17	57.78			17	4	4	17	8	13	61,54%	38,10%
	4-PA	11:35	57.78	1	15	31	4	2	14	7	27	25,93%	20,59%
		13:15	57.78	4	28	50	5	3	22	12	45	26,67%	21,05%
	5-EPT	14:55	57.78			41	6	6	31	12	35	34,29%	25,53%
	6-PT	16:38	57.78	0	4	34	9	0	5	9	25	36,00%	26,47%
2	2-PM	06:49	57.78	0	10	10	7	1	3	8	3	266,67%	72,73%
		08:29	57.78	0	1	6	2	0	3	2	4	50,00%	33,33%
	3-EPM	10:45	57.78			29	5	5	29	10	24	41,67%	29,41%
	4-PA	12:25	57.78	7	23	37	9	6	19	22	28	78,57%	44,00%
	5-EPT	14:05	57.78			58	6	9	63	15	52	28,85%	22,39%
		15:46	57.78			73	18	22	87	40	55	72,73%	42,11%
	6-PT	17:42	57.78	5	34	64	21	0	30	26	43	60,47%	37,68%
Total				26	164	552	108	59	365	193	444	43,47%	30,30%

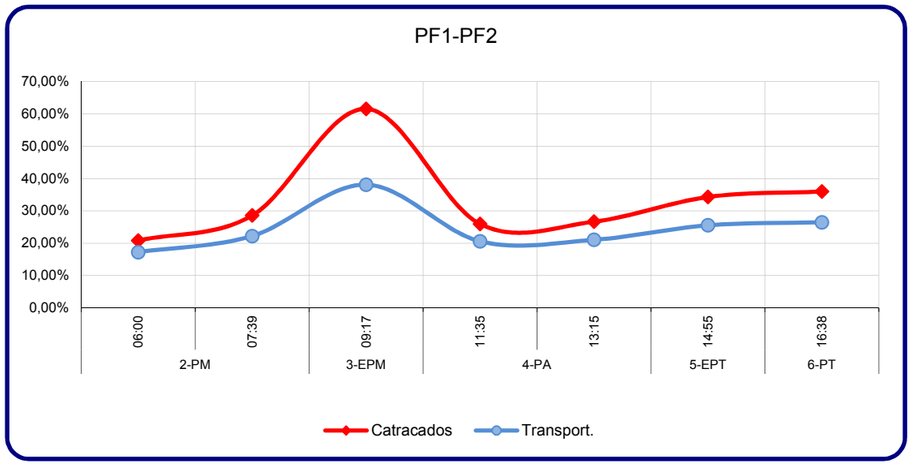

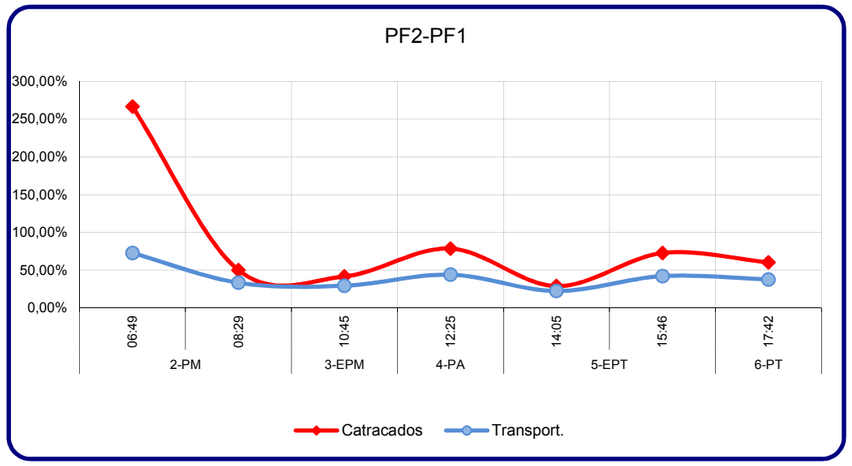

Empresa Municipal de Desenvolvimento Urbano e Rural de Bauru - EMDURB
Plano de Transporte Coletivo da Cidade de Bauru - PTC Bauru
Resultados dos Processos das Pesquisas Sobe Desce

Linha **57.78**
Dia tipo **Útil** Período **2-PM**

Trecho Inicio	Oeste 32	Oeste 33	Oeste 31	Oeste 11	Centro 11	Sul 11	Centro 11	Sul 11	Sul 15	Sul 15	Centro 11	Oeste 11	Centro 11	Oeste 11	Oeste 31	Oeste 33	Oeste 32	Total geral
Oeste 32				55	163	35	48	20	246									**567**
Oeste 33																		
Oeste 31						7		20	24									**51**
Oeste 11					17			15	25									**57**
Centro 11									32									**32**
Sul 11																		
Centro 11																		
Sul 11																		
Sul 15									6									**6**
Sul 15										36			0			0		**36**
Centro 11													12			51		**63**
Oeste 11																		
Centro 11																9		**9**
Oeste 11																18		**18**
Oeste 31																18		**18**
Oeste 33																		
Oeste 32																9		**9**
Total geral				**55**	**180**	**42**	**48**	**55**	**332**	**36**			**12**			**105**		**866**

Empresa Municipal de Desenvolvimento Urbano e Rural de Bauru - EMDURB
Plano de Transporte Coletivo da Cidade de Bauru - PTC Bauru
Resultados dos Processos das Pesquisas Sobe Desce

Linha **57.78**
Dia tipo **Útil** Período **2-PM**

Trecho Inicio	Oeste 32	Oeste 33	Oeste 31	Oeste 11	Centro 11	Sul 11	Centro 11	Sul 11	Sul 15	Sul 15	Centro 11	Oeste 11	Centro 11	Oeste 11	Oeste 31	Oeste 33	Oeste 32	Total geral
Oeste 32				6%	19%	4%	6%	2%	28%									**65%**
Oeste 33																		
Oeste 31						1%		2%	3%									**6%**
Oeste 11					2%			2%	3%									**7%**
Centro 11									4%									**4%**
Sul 11																		
Centro 11																		
Sul 11																		
Sul 15									1%									**1%**
Sul 15										4%			0%			0%		**4%**
Centro 11													1%			6%		**7%**
Oeste 11																		
Centro 11																1%		**1%**
Oeste 11																2%		**2%**
Oeste 31																2%		**2%**
Oeste 33																		
Oeste 32																1%		**1%**
Total geral				**6%**	**21%**	**5%**	**6%**	**6%**	**38%**	**4%**			**1%**			**12%**		**100%**

Empresa Municipal de Desenvolvimento Urbano e Rural de Bauru - EMDURB
Plano de Transporte Coletivo da Cidade de Bauru - PTC Bauru
Resultados dos Processos das Pesquisas Sobe Desce

Linha **57.78**
Dia tipo **Útil** Período **4-PA**

Trecho Inicio	Oeste 32	Oeste 33	Oeste 31	Oeste 11	Centro 11	Sul 11	Centro 11	Sul 11	Sul 15	Sul 15	Centro 11	Oeste 11	Centro 11	Oeste 11	Oeste 31	Oeste 33	Oeste 32	Total geral
Oeste 32	4			43	145	3	16	22	3									**235**
Oeste 33																		
Oeste 31			4	10	14				3									**31**
Oeste 11					12	9	5	5	5									**35**
Centro 11								6	10									**16**
Sul 11																		
Centro 11																		
Sul 11									8									**8**
Sul 15									31									**31**
Sul 15										4	15						6	**26**
Centro 11											13			21	4		96	**133**
Oeste 11																		
Centro 11																		
Oeste 11											6						33	**39**
Oeste 31																		
Oeste 33																		
Oeste 32																	17	**17**
Total geral	**4**		**4**	**53**	**170**	**12**	**20**	**32**	**61**	**4**	**34**			**21**	**4**		**152**	**572**

Empresa Municipal de Desenvolvimento Urbano e Rural de Bauru - EMDURB
Plano de Transporte Coletivo da Cidade de Bauru - PTC Bauru
Resultados dos Processos das Pesquisas Sobe Desce

Linha **57.78**
Dia tipo **Útil** Período **4-PA**

Trecho Inicio	Oeste 32	Oeste 33	Oeste 31	Oeste 11	Centro 11	Sul 11	Centro 11	Sul 11	Sul 15	Sul 15	Centro 11	Oeste 11	Centro 11	Oeste 11	Oeste 31	Oeste 33	Oeste 32	Total geral
Oeste 32	1%			7%	25%	1%	3%	4%	1%									**41%**
Oeste 33																		
Oeste 31			1%	2%	2%				1%									**5%**
Oeste 11					2%	2%	1%	1%	1%									**6%**
Centro 11								1%	2%									**3%**
Sul 11																		
Centro 11																		
Sul 11									1%									**1%**
Sul 15									5%									**5%**
Sul 15										1%	3%						1%	**5%**
Centro 11											2%			4%	1%		17%	**23%**
Oeste 11																		
Centro 11																		
Oeste 11											1%						6%	**7%**
Oeste 31																		
Oeste 33																		
Oeste 32																	3%	**3%**
Total geral	**1%**		**1%**	**9%**	**30%**	**2%**	**4%**	**6%**	**11%**	**1%**	**6%**			**4%**	**1%**		**27%**	**100%**

Empresa Municipal de Desenvolvimento Urbano e Rural de Bauru - EMDURB
Plano de Transporte Coletivo da Cidade de Bauru - PTC Bauru
Resultados dos Processos das Pesquisas Sobe Desce

Linha **57.78**
Dia tipo **Útil** Período **6-PT**

Trecho Inicio	Oeste 32	Oeste 33	Oeste 31	Oeste 11	Centro 11	Sul 11	Centro 11	Sul 11	Sul 15	Sul 15	Centro 11	Oeste 11	Centro 11	Oeste 11	Oeste 31	Oeste 33	Oeste 32	Total geral
Oeste 32	29			20	12				0									**61**
Oeste 33																		
Oeste 31									14									**14**
Oeste 11					17	10			0									**27**
Centro 11									14									**14**
Sul 11									7									**7**
Centro 11									7									**7**
Sul 11									7									**7**
Sul 15									95									**95**
Sul 15											41						135	**175**
Centro 11											7			12		36	238	**292**
Oeste 11																		
Centro 11																	7	**7**
Oeste 11															6		16	**22**
Oeste 31																	7	**7**
Oeste 33																		
Oeste 32																		
Total geral	**29**			**20**	**29**	**10**			**142**		**47**			**12**	**6**	**36**	**403**	**734**

Empresa Municipal de Desenvolvimento Urbano e Rural de Bauru - EMDURB
Plano de Transporte Coletivo da Cidade de Bauru - PTC Bauru
Resultados dos Processos das Pesquisas Sobe Desce

Linha **57.78**
Dia tipo **Útil** Período **6-PT**

Trecho Inicio	Oeste 32	Oeste 33	Oeste 31	Oeste 11	Centro 11	Sul 11	Centro 11	Sul 11	Sul 15	Sul 15	Centro 11	Oeste 11	Centro 11	Oeste 11	Oeste 31	Oeste 33	Oeste 32	Total geral
Oeste 32	4%			3%	2%				0%									**8%**
Oeste 33																		
Oeste 31									2%									**2%**
Oeste 11					2%	1%			0%									**4%**
Centro 11									2%									**2%**
Sul 11									1%									**1%**
Centro 11									1%									**1%**
Sul 11									1%									**1%**
Sul 15									13%									**13%**
Sul 15											6%						18%	**24%**
Centro 11											1%			2%		5%	32%	**40%**
Oeste 11																		
Centro 11																	1%	**1%**
Oeste 11															1%		2%	**3%**
Oeste 31																	1%	**1%**
Oeste 33																		
Oeste 32																		
Total geral	**4%**			**3%**	**4%**	**1%**			**19%**		**6%**			**2%**	**1%**	**5%**	**55%**	**100%**

Empresa Municipal de Desenvolvimento Urbano e Rural de Bauru-EMDURB
Plano de Transporte Coletivo da Cidade de Bauru – PTC Bauru
Resultados dos Processamentos das pesquisas Sobe Desce
Descrição do Itinerário da Linha

Linha: **60.11 - Pq. Dos Sabiás - Vl. Samaritana/Jd. Estoril**
Sentido: **PF1 - PF2**

Nº Ponto	Via	Referência	Micro
1	R. Antonio Luiz Buzolin Junior	QT 2	**12001**
2	R. Sidney de Freitas	QT 9	**12001**
3	R. Sidney de Freitas	QT 7	**12001**
4	R. Bernardino de Campos	QT 34	**5207**
5	Av. Maria Ranieri	QT 13	**12001**
6	Av. Maria Ranieri	QT 10	**12002**
7	Av. Maria Ranieri	QT 7	**5605**
8	R. Laurestino de Freitas	QT 5	**5605**
9	R. Laurestino de Freitas	QT 1	**5604**
10	R. Florentino Alexandrino de Oliveira	QT 3	**5604**
11	Av. Castelo Branco	QT 29	**5606**
12	Av. Castelo Branco	QT 25	**5505**
13	Av. Castelo Branco	QT 23	**5504**
14	Av. Castelo Branco	QT 19	**5503**
15	Av. Castelo Branco	QT 15	**5402**
16	Av. Castelo Branco	QT 13	**5402**
17	Av. Castelo Branco	QT 10	**4706**
18	Av. Castelo Branco	QT 8	**4702**
19	Av. Castelo Branco	QT 4	**4302**
20	Av. Castelo Branco	QT 2	**4302**
21	R. Vereador Gomes dos Santos	QT 3	**4301**
22	R. Jose Aiello	QT 3	**1001**
23	R. Jose Aiello	QT 5	**1002**
24	Av. Duque de Caxias	QT 1	**202**
25	Av. Duque de Caxias	QT 4	**1102**
26	Av. Duque de Caxias	QT 6	**301**
27	Av. Duque de Caxias	QT 8	**1201**
28	R. Antonio Alves	QT 20	**1201**
29	R. Antonio Alves	QT 25	**1401**
30	R. Julio Maringoni	QT 12	**1103**
31	R. Julio Maringoni	QT 10	**1103**
32	R. Virgilio Malta	QT 21	**1404**
33	R. Azarias Leite	QT 21	**1404**

Sentido: **PF2 - PF1**

Nº Ponto	Via	Referência	Micro
1	R. Azarias Leite	QT 21	**1404**
2	R. Azarias Leite	QT 19	**1404**
3	R. Machado de Assis	QT 10	**1103**
4	R. Machado de Assis	QT 12	**1103**
5	R. Araujo Leite	QT 25	**1401**
6	R. Araujo Leite	QT 23	**1202**
7	Av. Duque de Caxias	QT 9	**304**
8	Av. Duque de Caxias	QT 6	**301**
9	Av. Duque de Caxias	QT 3	**202**
10	Av. Duque de Caxias	QT 1	**202**
11	R. Doutor Lisboa Junior	QT 1	**1002**
12	R. Jose Aiello	QT 3	**1001**
13	R. Vereador Gomes dos Santos	QT 2	**4301**
14	Av. Castelo Branco	QT 2	**4302**
15	Av. Castelo Branco	QT 4	**4302**
16	Av. Castelo Branco	QT 8	**4702**
17	Av. Castelo Branco	QT 10	**4706**
18	Av. Castelo Branco	QT 12	**4706**
19	Av. Castelo Branco	QT 16	**5402**
20	Av. Castelo Branco	QT 20	**5503**
21	Av. Castelo Branco	QT 23	**5504**
22	Av. Castelo Branco	QT 25	**5505**
23	Av. Castelo Branco	QT 29	**5606**
24	R. Florentino Alexandrino de Oliveira	QT 3	**5604**
25	R. Laurestino de Freitas	QT 1	**5604**
26	R. Laurestino de Freitas	QT 5	**5605**
27	Av. Maria Ranieri	QT 5	**12002**
28	Av. Maria Ranieri	QT 7	**5605**
29	Av. Maria Ranieri	QT 10	**12002**
30	Av. Maria Ranieri	QT 13	**12001**
31	R. Bernardino de Campos	QT 34	**5207**
32	R. Frederico Herrera	QT 8	**12001**
33	R. Frederico Herrera	QT 11	**12001**
34	R. Waldomiro Goncalves Dias	QT 2	**12001**
35	R. Antonio Luiz Buzolin Junior	QT 2	**12001**

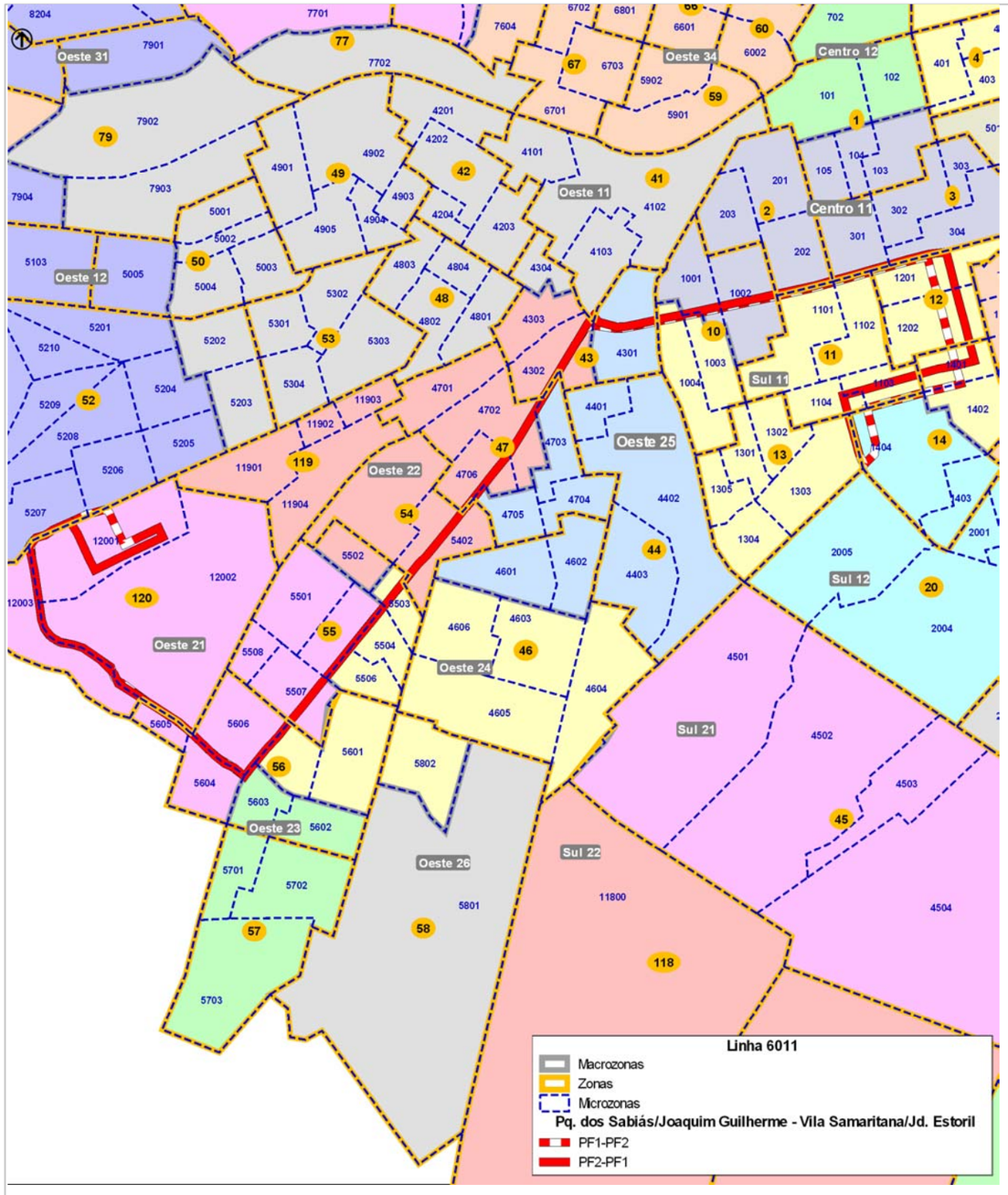

Empresa Municipal de Desenvolvimento Urbano e Rural de Bauru-EMDURB
Plano de Transporte Coletivo da Cidade de Bauru – PTC Bauru
Resultados dos Processamentos das pesquisas Sobe Desce

Embarques, lotação e Fator de Renovação

Linha: **60.11** **Pq. Dos Sabiás - Vl. Samaritana/Jd. Estoril**

Tipo Dia: **Útil**

Sentido	Período	Hora da Viagem	Variação da Linha	Máx de Lotação	Embarques	FR
1	2-PM	08:27	60.11	33	41	1,24
		07:10	60.11	72	72	1,00
		06:02	60.11	66	69	1,05
	3-EPM	09:49	60.11	16	17	1,06
	4-PA	12:33	60.11	27	27	1,00
		11:13	60.11	23	27	1,17
	5-EPT	14:06	60.11	21	21	1,00
		15:32	60.11	27	28	1,04
	6-PT	16:58	60.11	17	23	1,35
		18:26	60.11	43	48	1,12

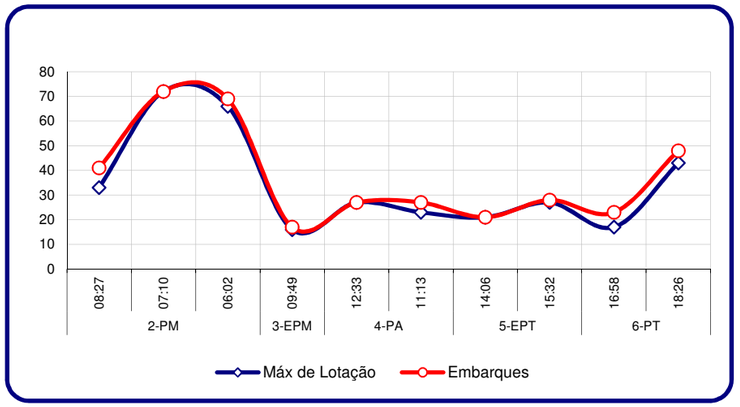

Sentido	Período	Hora da Viagem	Variação da Linha	Máx de Lotação	Embarques	FR
2	2-PM	07:57	60.11	6	6	1,00
		06:43	60.11	1	2	2,00
	3-EPM	10:38	60.11	11	12	1,09
		09:15	60.11	5	7	1,40
	4-PA	13:24	60.11	18	21	1,17
		12:01	60.11	16	23	1,44
	5-EPT	14:48	60.11	25	32	1,28
	6-PT	16:13	60.11	38	46	1,21
		17:39	60.11	37	39	1,05

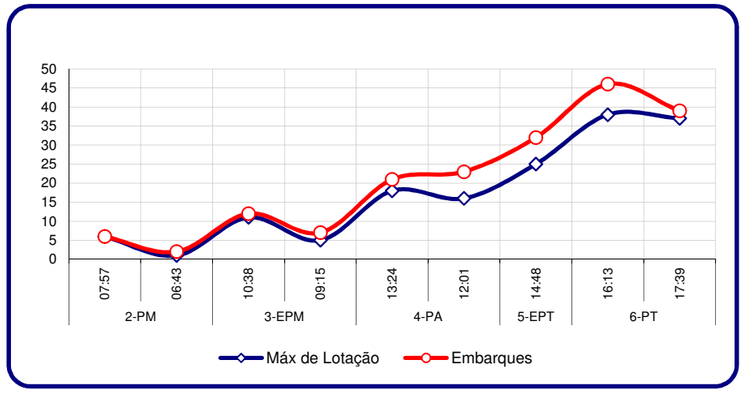

Empresa Municipal de Desenvolvimento Urbano e Rural de Bauru-EMDURB
Plano de Transporte Coletivo da Cidade de Bauru – PTC Bauru

Resultados dos Processamentos das pesquisas Sobe Desce

Perfil de sobe e desce por trecho

Linha 60.11 Pq. Dos Sabiás - Vl. Samaritana/Jd. Estoril

Tipo Dia: **Útil**

Valores absolutos de passageiros pesquisados

Trecho	1-PPM			2-PM			3-EPM			4-PA			5-EPT			6-PT		
	Sobe	Desce	Max.Lotação	Sobe	Desce	Max.Lotação	Sobe	Desce	Max.Lotação	Sobe	Desce	Max.Lotação	Sobe	Desce	Max.Lotação	Sobe	Desce	Max.Lotação
S1-1 : Oeste 21	0	0	0	33	0	33	21	0	21	8	0	8	6	0	6	11	0	11
S1-2 : Oeste 12	0	0	0	17	0	50	0	0	21	10	0	18	18	0	24	9	0	20
S1-3 : Oeste 21	0	0	0	150	-1	198	41	0	62	58	0	76	53	-2	75	53	-4	69
S1-4 : Oeste 24	0	0	0	9	-3	205	4	0	66	20	0	96	12	0	87	3	-4	67
S1-5 : Oeste 22	0	0	0	23	-10	218	4	-12	58	33	-3	126	10	-4	93	23	-9	81
S1-6 : Oeste 25	0	0	0	1	-1	218	0	-4	54	0	0	126	0	-2	91	0	0	81
S1-7 : Centro 11	0	0	0	3	-31	189	0	-17	37	0	-28	98	0	-32	59	1	-11	71
S1-8 : Sul 11	0	0	0	0	-22	167	0	-12	25	5	-13	91	0	-4	55	0	-27	44
S1-9 : Centro 11	0	0	0	0	-22	145	0	-4	21	0	-13	78	0	-10	44	0	-7	37
S1-10 : Sul 11	0	0	0	1	-116	30	0	-4	17	3	-65	15	0	-34	10	1	-13	26
S1-11 : Sul 12	0	0	0	0	-30	0	0	-17	0	0	-15	0	0	-10	0	0	-26	0
fica p/ outro sentido		0			0			0			0			0			0	
Total	0	0	0	237	-237	218	70	-70	66	136	-136	126	99	-99	93	101	-101	81

Trecho	1-PPM			2-PM			3-EPM			4-PA			5-EPT			6-PT		
	Sobe	Desce	Max.Lotação	Sobe	Desce	Max.Lotação	Sobe	Desce	Max.Lotação	Sobe	Desce	Max.Lotação	Sobe	Desce	Max.Lotação	Sobe	Desce	Max.Lotação
vem do outro sentido	0			0			0			0			0			0		
S2-1 : Sul 12	0	0	0	29	0	29	2	0	2	2	0	2	15	0	15	45	0	45
S2-2 : Sul 11	0	0	0	29	0	58	1	0	4	22	0	24	20	0	35	59	0	104
S2-3 : Centro 11	0	0	0	29	-14	72	18	-2	19	44	-4	64	47	-9	73	69	-5	168
S2-4 : Oeste 25	0	0	0	0	0	72	0	0	19	0	0	64	3	-3	73	2	0	171
S2-5 : Oeste 22	0	0	0	14	0	86	1	-8	12	10	-12	62	9	-17	64	17	-17	171
S2-6 : Oeste 24	0	0	0	0	0	86	0	0	12	0	-2	60	0	-6	58	0	-21	149
S2-7 : Oeste 21	0	0	0	14	-86	14	0	-11	1	10	-40	30	0	-47	12	9	-111	47
S2-8 : Oeste 12	0	0	0	0	-14	0	0	0	1	0	-16	14	0	-3	9	0	-19	28
S2-9 : Oeste 21	0	0	0	0	0	0	0	-1	0	0	-14	0	0	-9	0	0	-28	0
Total	0	0	0	115	-115	86	23	-23	19	88	-88	64	93	-93	73	202	-202	171

Perfil de sobe e desce por trecho

Linha 60.11 Pq. Dos Sabiás - Vl. Samaritana/Jd. Estoril

Tipo Dia: **Útil**

Valores relativos

Trecho	1-PPM			2-PM			3-EPM			4-PA			5-EPT			6-PT		
	Sobe	Desce	Max.Lotação	Sobe	Desce	Max.Lotação	Sobe	Desce	Max.Lotação	Sobe	Desce	Max.Lotação	Sobe	Desce	Max.Lotação	Sobe	Desce	Max.Lotação
S1-1 : Oeste 21	0%	0%	0%	14%	0%	15%	29%	0%	31%	6%	0%	6%	6%	0%	7%	11%	0%	14%
S1-2 : Oeste 12	0%	0%	0%	7%	0%	23%	0%	0%	31%	7%	0%	14%	18%	0%	26%	8%	0%	25%
S1-3 : Oeste 21	0%	0%	0%	63%	-1%	91%	59%	0%	94%	43%	0%	60%	53%	-2%	80%	52%	-4%	84%
S1-4 : Oeste 24	0%	0%	0%	4%	-1%	94%	6%	0%	100%	15%	0%	76%	12%	0%	93%	3%	-4%	82%
S1-5 : Oeste 22	0%	0%	0%	10%	-4%	100%	6%	-18%	88%	24%	-2%	100%	10%	-4%	100%	23%	-8%	100%
S1-6 : Oeste 25	0%	0%	0%	1%	-1%	100%	0%	-6%	81%	0%	0%	100%	0%	-2%	98%	0%	0%	100%
S1-7 : Centro 11	0%	0%	0%	1%	-13%	87%	0%	-24%	56%	0%	-20%	78%	0%	-33%	63%	1%	-11%	88%
S1-8 : Sul 11	0%	0%	0%	0%	-9%	77%	0%	-18%	38%	4%	-9%	72%	0%	-4%	59%	0%	-27%	54%
S1-9 : Centro 11	0%	0%	0%	0%	-9%	66%	0%	-6%	31%	0%	-9%	62%	0%	-10%	48%	0%	-7%	46%
S1-10 : Sul 11	0%	0%	0%	1%	-49%	14%	0%	-6%	25%	2%	-48%	12%	0%	-35%	11%	1%	-13%	32%
S1-11 : Sul 12	0%	0%	0%	0%	-13%	0%	0%	-24%	0%	0%	-11%	0%	0%	-10%	0%	0%	-25%	0%
fica p/ outro sentido	0%	0%	0%	0%	0%	0%	0%	0%	0%	0%	0%	0%	0%	0%	0%	0%	0%	0%
Total	0%	0%	0%	100%	-100%	100%	100%	-100%	100%	100%	-100%	100%	100%	-100%	100%	100%	-100%	100%

Trecho	1-PPM			2-PM			3-EPM			4-PA			5-EPT			6-PT		
	Sobe	Desce	Max.Lotação	Sobe	Desce	Max.Lotação	Sobe	Desce	Max.Lotação	Sobe	Desce	Max.Lotação	Sobe	Desce	Max.Lotação	Sobe	Desce	Max.Lotação
vem do outro sentido	0%	0%	0%	0%	0%	0%	0%	0%	0%	0%	0%	0%	0%	0%	0%	0%	0%	0%
S2-1 : Sul 12	0%	0%	0%	25%	0%	33%	11%	0%	13%	2%	0%	3%	16%	0%	20%	22%	0%	26%
S2-2 : Sul 11	0%	0%	0%	25%	0%	67%	5%	0%	19%	25%	0%	38%	22%	0%	48%	29%	0%	61%
S2-3 : Centro 11	0%	0%	0%	25%	-13%	83%	79%	-11%	100%	50%	-5%	100%	50%	-9%	100%	34%	-2%	99%
S2-4 : Oeste 25	0%	0%	0%	0%	0%	83%	0%	0%	100%	0%	0%	100%	3%	-3%	100%	1%	0%	100%
S2-5 : Oeste 22	0%	0%	0%	13%	0%	100%	5%	-37%	63%	11%	-14%	97%	9%	-19%	88%	8%	-8%	100%
S2-6 : Oeste 24	0%	0%	0%	0%	0%	100%	0%	0%	63%	0%	-2%	94%	0%	-6%	80%	0%	-11%	88%
S2-7 : Oeste 21	0%	0%	0%	13%	-75%	17%	0%	-47%	6%	11%	-45%	47%	0%	-50%	16%	5%	-55%	28%
S2-8 : Oeste 12	0%	0%	0%	0%	-13%	0%	0%	0%	6%	0%	-18%	22%	0%	-3%	12%	0%	-9%	17%
S2-9 : Oeste 21	0%	0%	0%	0%	0%	0%	0%	-5%	0%	0%	-16%	0%	0%	-9%	0%	0%	-14%	0%
Total	0%	0%	0%	100%	-100%	100%	100%	-100%	100%	100%	-100%	100%	100%	-100%	100%	100%	-100%	100%

Empresa Municipal de Desenvolvimento Urbano e Rural de Bauru-EMDURB
Plano de Transporte Coletivo da Cidade de Bauru – PTC Bauru

Resultados dos Processamentos das pesquisas Sobe Desce

Perfil de sobe e desce por trecho

Linha 60.11 Pq. Dos Sabiás - Vl. Samaritana/Jd. Estoril

Tipo Dia: **Útil**

Sentido ***PF1 - PF2***

Perfil da linha por trechos - Pico manhã

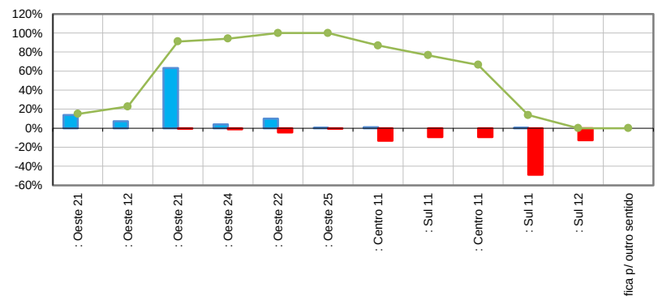

Perfil da linha por trechos - Entre-pico manhã

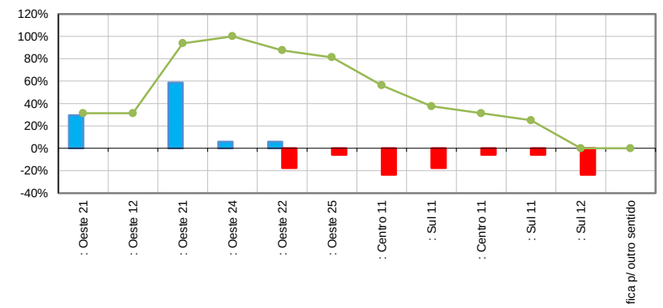

Perfil da linha por trechos - Pico almoço

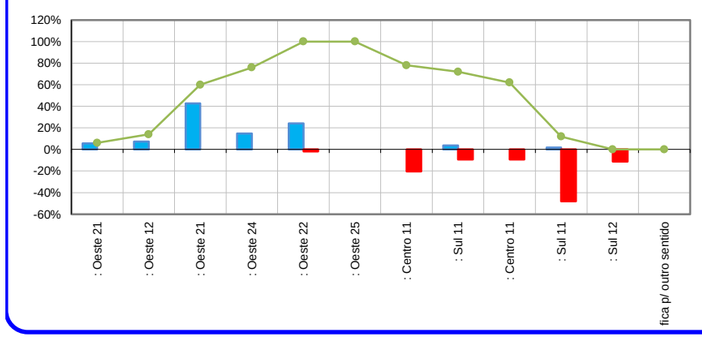

Perfil da linha por trechos - Entre-pico tarde

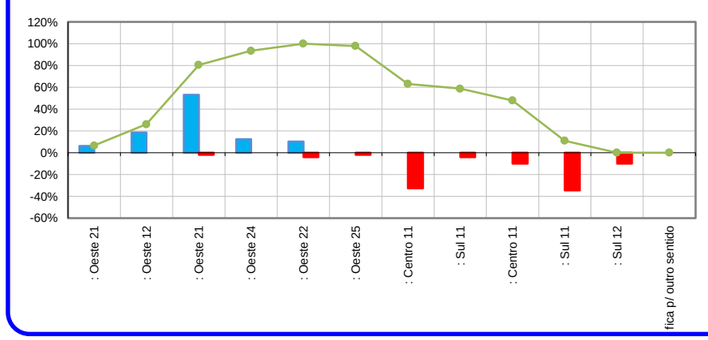

Perfil da linha por trechos - Pico tarde

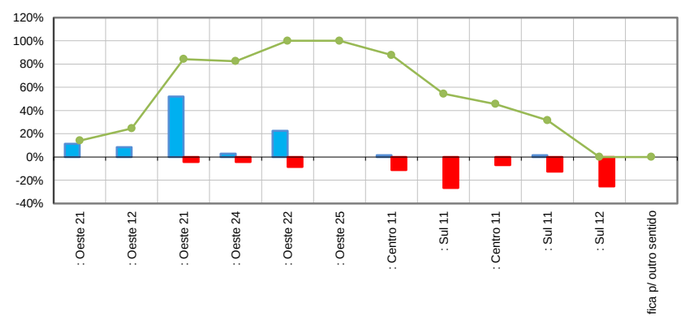

Empresa Municipal de Desenvolvimento Urbano e Rural de Bauru-EMDURB
Plano de Transporte Coletivo da Cidade de Bauru – PTC Bauru

Resultados dos Processamentos das pesquisas Sobe Desce

Perfil de sobe e desce por trecho

Linha 60.11 Pq. Dos Sabiás - Vl. Samaritana/Jd. Estoril

Tipo Dia: **Útil**

Sentido PF2 - PF1

Perfil da linha por trechos - Pico manhã

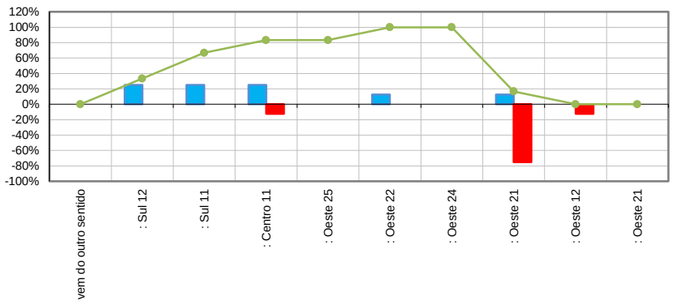

Perfil da linha por trechos - Entre-pico manhã

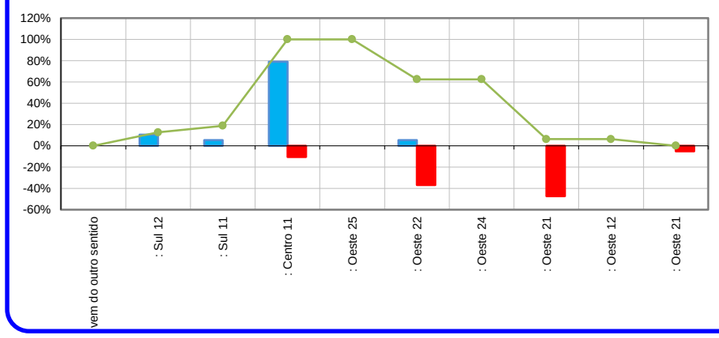

Perfil da linha por trechos - Pico almoço

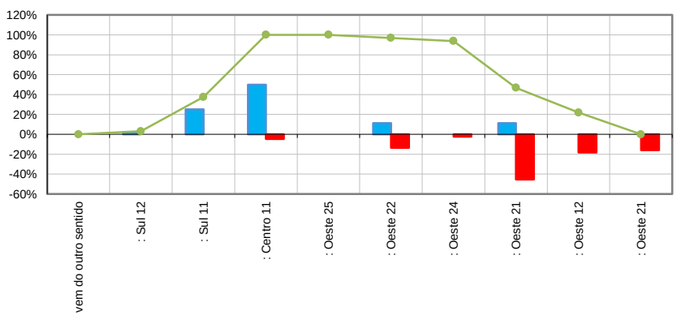

Perfil da linha por trechos - Entre-pico tarde

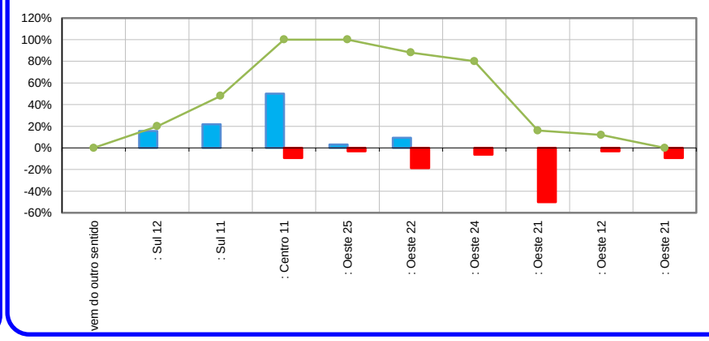

Perfil da linha por trechos - Pico tarde

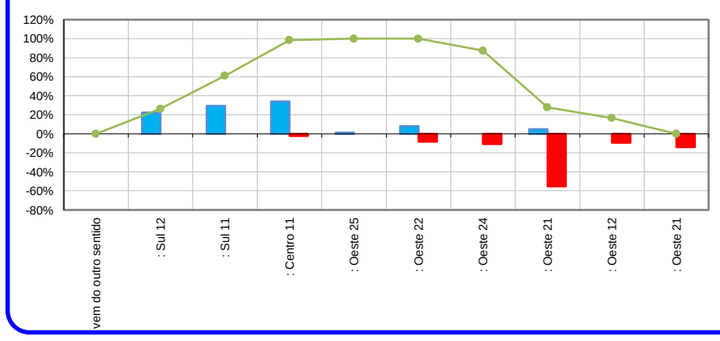

Empresa Municipal de Desenvolvimento Urbano e Rural de Bauru-EMDURB
Plano de Transporte Coletivo da Cidade de Bauru – PTC Bauru
Resultados dos Processamentos das pesquisas Sobe Desce
Embarques e desembarques irregulares

Linha: **60.11** **Pq. Dos Sabiás - Vl. Samaritana/Jd. Estoril**

Tipo Dia: **Útil**

Sentido	Período	Hora	Variação da Linha	E/D s/term. Central		E/D s/term. Diant.		E/D s/term. Tras.		Ocorrën-cias	Total catraca	Catracados	Transport.
				Sobe	Desce	Sobe	Desce	Sobe	Desce				
1	2-PM	06:02	60.11	1	42	68	4	0	23	5	64	7,81%	7,25%
		07:10	60.11	2	39	70	4	0	29	6	66	9,09%	8,33%
		08:27	60.11	6	22	34	6	1	13	13	28	46,43%	31,71%
	3-EPM	09:49	60.11			15	2	2	15	4	13	30,77%	23,53%
	4-PA	11:13	60.11	2	8	25	4	0	15	6	21	28,57%	22,22%
		12:33	60.11	1	13	26	1	0	13	2	25	8,00%	7,41%
	5-EPT	14:06	60.11			21	1	0	20	1	20	5,00%	4,76%
		15:32	60.11			21	5	7	23	12	16	75,00%	42,86%
	6-PT	16:58	60.11	4	13	19	3	0	7	7	16	43,75%	30,43%
		18:26	60.11	0	14	48	3	0	31	3	45	6,67%	6,25%
2	2-PM	06:43	60.11	1	0	1	0	0	2	1	1	100,00%	50,00%
		07:57	60.11	0	2	6	1	0	3	1	5	20,00%	16,67%
	3-EPM	09:15	60.11			5	4	2	3	6	1	600,00%	85,71%
		10:38	60.11			8	2	4	10	6	6	100,00%	50,00%
	4-PA	12:01	60.11	5	8	18	3	0	12	8	15	53,33%	34,78%
		13:24	60.11	7	10	14	0	0	11	7	14	50,00%	33,33%
	5-EPT	14:48	60.11			28	4	4	28	8	24	33,33%	25,00%
	6-PT	16:13	60.11	5	24	41	5	0	17	10	36	27,78%	21,74%
		17:39	60.11	0	20	39	4	0	15	4	35	11,43%	10,26%
Total				34	215	507	56	20	290	110	451	24,39%	19,61%

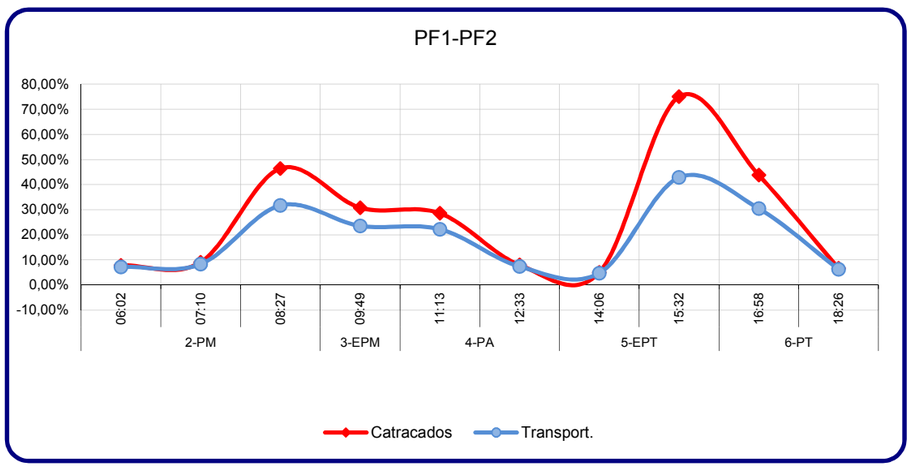

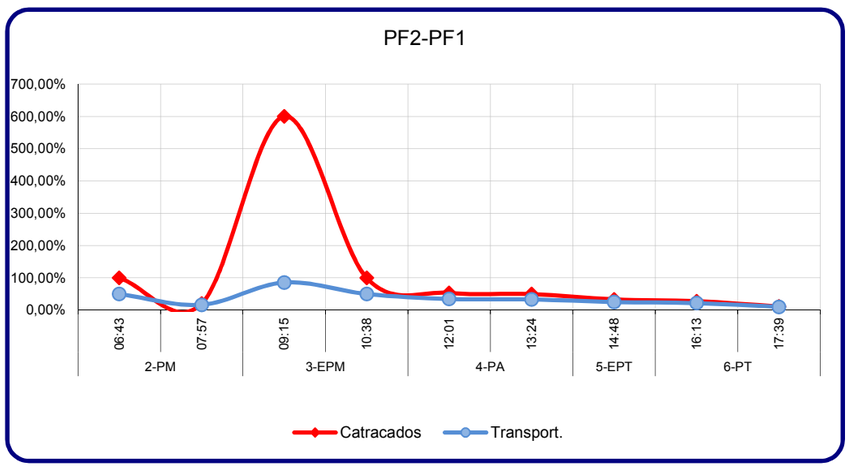

Empresa Municipal de Desenvolvimento Urbano e Rural de Bauru - EMDURB
Plano de Transporte Coletivo da Cidade de Bauru - PTC Bauru
Resultados dos Processos das Pesquisas Sobe Desce

Linha **60.11**
Dia tipo **Útil** Período **2-PM**

Trecho Inicio	Oeste 21	Oeste 12	Oeste 21	Oeste 24	Oeste 22	Oeste 25	Centro 11	Sul 11	Centro 11	Sul 11	Sul 12	Sul 12	Sul 11	Centro 11	Oeste 25	Oeste 22	Oeste 24	Oeste 21	Oeste 12	Oeste 21	Total geral
Oeste 21			1			1	1	3		24	2										**33**
Oeste 12					2		3	3	1	8	1										**17**
Oeste 21				3	5		23	12	16	72	20										**150**
Oeste 24							3	1	1	1	2										**9**
Oeste 22					3		1	3	4	10	2										**23**
Oeste 25								1													**1**
Centro 11										1	1										**3**
Sul 11																					
Centro 11																					
Sul 11											1										**1**
Sul 12																					
Sul 12														14				14			**29**
Sul 11																		29			**29**
Centro 11																		29			**29**
Oeste 25																					
Oeste 22																		14			**14**
Oeste 24																					
Oeste 21																			14		**14**
Oeste 12																					
Oeste 21																					
Total geral			**1**	**3**	**10**	**1**	**31**	**22**	**22**	**116**	**30**			**14**				**86**	**14**		**352**

Empresa Municipal de Desenvolvimento Urbano e Rural de Bauru - EMDURB
Plano de Transporte Coletivo da Cidade de Bauru - PTC Bauru
Resultados dos Processos das Pesquisas Sobe Desce

Linha **60.11**
Dia tipo **Útil** Período **2-PM**

Trecho Inicio	Oeste 21	Oeste 12	Oeste 21	Oeste 24	Oeste 22	Oeste 25	Centro 11	Sul 11	Centro 11	Sul 11	Sul 12	Sul 12	Sul 11	Centro 11	Oeste 25	Oeste 22	Oeste 24	Oeste 21	Oeste 12	Oeste 21	Total geral
Oeste 21			0%			0%	0%	1%		7%	1%										**9%**
Oeste 12					0%		1%	1%	0%	2%	0%										**5%**
Oeste 21				1%	2%		7%	3%	4%	20%	6%										**43%**
Oeste 24							1%	0%	0%	0%	1%										**3%**
Oeste 22					1%		0%	1%	1%	3%	1%										**7%**
Oeste 25								0%													**0%**
Centro 11										0%	0%										**1%**
Sul 11																					
Centro 11																					
Sul 11											0%										**0%**
Sul 12																					
Sul 12														4%				4%			**8%**
Sul 11																		8%			**8%**
Centro 11																		8%			**8%**
Oeste 25																					
Oeste 22																		4%			**4%**
Oeste 24																					
Oeste 21																			4%		**4%**
Oeste 12																					
Oeste 21																					
Total geral			**0%**	**1%**	**3%**	**0%**	**9%**	**6%**	**6%**	**33%**	**9%**			**4%**				**25%**	**4%**		**100%**

Empresa Municipal de Desenvolvimento Urbano e Rural de Bauru - EMDURB
Plano de Transporte Coletivo da Cidade de Bauru - PTC Bauru
Resultados dos Processos das Pesquisas Sobe Desce

Linha **60.11**
Dia tipo **Útil** Período **4-PA**

Trecho Inicio	Oeste 21	Oeste 12	Oeste 21	Oeste 24	Oeste 22	Oeste 25	Centro 11	Sul 11	Centro 11	Sul 11	Sul 12	Sul 12	Sul 11	Centro 11	Oeste 25	Oeste 22	Oeste 24	Oeste 21	Oeste 12	Oeste 21	Total geral
Oeste 21					3			5													**8**
Oeste 12							3			7											**10**
Oeste 21							14	6	8	24	7										**58**
Oeste 24										14	6										**20**
Oeste 22							11	2	4	15											**33**
Oeste 25																					
Centro 11																					
Sul 11										5											**5**
Centro 11																					
Sul 11											3										**3**
Sul 12																					
Sul 12														2							**2**
Sul 11														1		5	1	11	4		**22**
Centro 11														1		5	1	21	7	8	**44**
Oeste 25																					
Oeste 22																2		6		2	**10**
Oeste 24																					
Oeste 21																		2	5	4	**10**
Oeste 12																					
Oeste 21																					
Total geral					**3**		**28**	**13**	**13**	**65**	**15**			**4**		**12**	**2**	**40**	**16**	**14**	**223**

Empresa Municipal de Desenvolvimento Urbano e Rural de Bauru - EMDURB
Plano de Transporte Coletivo da Cidade de Bauru - PTC Bauru
Resultados dos Processos das Pesquisas Sobe Desce

Linha **60.11**
Dia tipo **Útil** Período **4-PA**

Trecho Inicio	Oeste 21	Oeste 12	Oeste 21	Oeste 24	Oeste 22	Oeste 25	Centro 11	Sul 11	Centro 11	Sul 11	Sul 12	Sul 12	Sul 11	Centro 11	Oeste 25	Oeste 22	Oeste 24	Oeste 21	Oeste 12	Oeste 21	Total geral
Oeste 21					1%			2%													**3%**
Oeste 12							1%			3%											**5%**
Oeste 21							6%	3%	4%	11%	3%										**26%**
Oeste 24										6%	3%										**9%**
Oeste 22							5%	1%	2%	7%											**15%**
Oeste 25																					
Centro 11																					
Sul 11										2%											**2%**
Centro 11																					
Sul 11											1%										**1%**
Sul 12																					
Sul 12														1%							**1%**
Sul 11														1%		2%	0%	5%	2%		**10%**
Centro 11														0%		2%	1%	9%	3%	4%	**20%**
Oeste 25																					
Oeste 22																1%		3%		1%	**4%**
Oeste 24																					
Oeste 21																		1%	2%	2%	**4%**
Oeste 12																					
Oeste 21																					
Total geral					**1%**		**12%**	**6%**	**6%**	**29%**	**7%**			**2%**		**5%**	**1%**	**18%**	**7%**	**6%**	**100%**

Empresa Municipal de Desenvolvimento Urbano e Rural de Bauru - EMDURB
Plano de Transporte Coletivo da Cidade de Bauru - PTC Bauru
Resultados dos Processos das Pesquisas Sobe Desce

Linha **60.11**
Dia tipo **Útil** Período **6-PT**

Trecho Inicio	Oeste 21	Oeste 12	Oeste 21	Oeste 24	Oeste 22	Oeste 25	Centro 11	Sul 11	Centro 11	Sul 11	Sul 12	Sul 12	Sul 11	Centro 11	Oeste 25	Oeste 22	Oeste 24	Oeste 21	Oeste 12	Oeste 21	Total geral
Oeste 21			2	3				1		3	2										**11**
Oeste 12			2		4		1				1										**9**
Oeste 21				2	5		10	14	4	7	11										**53**
Oeste 24									3												**3**
Oeste 22								12		2	9										**23**
Oeste 25																					
Centro 11										1											**1**
Sul 11																					
Centro 11																					
Sul 11											1										**1**
Sul 12																					
Sul 12														5		4	7	19	7	3	**45**
Sul 11																8	10	24	12	6	**59**
Centro 11																4	5	51		9	**69**
Oeste 25																				2	**2**
Oeste 22																		14		3	**17**
Oeste 24																					
Oeste 21																		4		5	**9**
Oeste 12																					
Oeste 21																					
Total geral			**4**	**4**	**9**		**11**	**27**	**7**	**13**	**26**			**5**		**17**	**21**	**111**	**19**	**28**	**303**

Empresa Municipal de Desenvolvimento Urbano e Rural de Bauru - EMDURB
Plano de Transporte Coletivo da Cidade de Bauru - PTC Bauru
Resultados dos Processos das Pesquisas Sobe Desce

Linha **60.11**
Dia tipo **Útil** Período **6-PT**

Trecho Inicio	Oeste 21	Oeste 12	Oeste 21	Oeste 24	Oeste 22	Oeste 25	Centro 11	Sul 11	Centro 11	Sul 11	Sul 12	Sul 12	Sul 11	Centro 11	Oeste 25	Oeste 22	Oeste 24	Oeste 21	Oeste 12	Oeste 21	Total geral
Oeste 21			1%	1%				0%		1%	1%										**4%**
Oeste 12			1%		1%		0%				0%										**3%**
Oeste 21				1%	2%		3%	5%	1%	2%	4%										**17%**
Oeste 24									1%												**1%**
Oeste 22								4%		1%	3%										**8%**
Oeste 25																					
Centro 11										0%											**0%**
Sul 11																					
Centro 11																					
Sul 11											0%										**0%**
Sul 12																					
Sul 12														2%		1%	2%	6%	2%	1%	**15%**
Sul 11																3%	3%	8%	4%	2%	**20%**
Centro 11																1%	2%	17%		3%	**23%**
Oeste 25																				1%	**1%**
Oeste 22																		5%		1%	**5%**
Oeste 24																					
Oeste 21																		1%		2%	**3%**
Oeste 12																					
Oeste 21																					
Total geral			**1%**	**1%**	**3%**		**4%**	**9%**	**2%**	**4%**	**8%**			**2%**		**5%**	**7%**	**37%**	**6%**	**9%**	**100%**

Empresa Municipal de Desenvolvimento Urbano e Rural de Bauru-EMDURB
Plano de Transporte Coletivo da Cidade de Bauru – PTC Bauru
Resultados dos Processamentos das pesquisas Sobe Desce
Descrição do Itinerário da Linha

Linha: **60.72 - Pq. Dos Sabiás/Joaquim Guilherme - Higienópolis**
Sentido: **PF1 - PF2**

Nº Ponto	Via	Referência	Micro
1	R. Antonio Luiz Buzolin Junior	QT 2	**12001**
2	R. Sidney de Freitas	QT 9	**12001**
3	R. Sidney de Freitas	QT 7	**12001**
4	R. Bernardino de Campos	QT 34	**5207**
5	Av. Maria Ranieri	QT 13	**12001**
6	Av. Maria Ranieri	QT 10	**12002**
7	Av. Maria Ranieri	QT 7	**5605**
8	R. Laurestino de Freitas	QT 5	**5605**
9	R. Laurestino de Freitas	QT 1	**5604**
10	R. Florentino Alexandrino de Oliveira	QT 3	**5604**
11	Av. Castelo Branco	QT 29	**5606**
12	Av. Castelo Branco	QT 25	**5505**
13	Av. Castelo Branco	QT 23	**5504**
14	Av. Castelo Branco	QT 19	**5503**
15	Av. Castelo Branco	QT 15	**5402**
16	Av. Castelo Branco	QT 13	**5402**
17	Av. Castelo Branco	QT 10	**4706**
18	Av. Castelo Branco	QT 8	**4702**
19	Av. Castelo Branco	QT 4	**4302**
20	Av. Castelo Branco	QT 2	**4302**
21	Av. Alfredo Maia	QT 3	**4301**
22	Av. Pedro de Toledo	QT 5	**1001**
23	Av. Pedro de Toledo	QT 2	**203**
24	Av. Rodrigues Alves	QT 2	**201**
25	Av. Rodrigues Alves	QT 2	**201**
26	Av. Rodrigues Alves	QT 4	**201**
27	Av. Rodrigues Alves	QT 4	**201**
28	Av. Rodrigues Alves	QT 5	**201**
29	Av. Rodrigues Alves	QT 6	**105**
30	Av. Rodrigues Alves	QT 7	**105**
31	Av. Rodrigues Alves	QT 9	**104**
32	Av. Rodrigues Alves	QT 9	**104**
33	Av. Rodrigues Alves	QT 10	**103**
34	Av. Rodrigues Alves	QT 12	**103**
35	Av. Rodrigues Alves	QT 16	**403**
36	R. Voluntarios da Patria	QT 7	**502**

Sentido: **PF2 - PF1**

Nº Ponto	Via	Referência	Micro
1	R. Voluntarios da Patria	QT 7	**502**
2	Av. Rodrigues Alves	QT 18	**801**
3	Av. Rodrigues Alves	QT 16	**403**
4	Av. Rodrigues Alves	QT 12	**103**
5	Av. Rodrigues Alves	QT 10	**103**
6	Av. Rodrigues Alves	QT 10	**103**
7	Av. Rodrigues Alves	QT 9	**104**
8	Av. Rodrigues Alves	QT 9	**104**
9	Av. Rodrigues Alves	QT 6	**105**
10	Av. Rodrigues Alves	QT 5	**201**
11	Av. Rodrigues Alves	QT 5	**201**
12	Av. Rodrigues Alves	QT 4	**201**
13	Av. Rodrigues Alves	QT 4	**201**
14	Av. Rodrigues Alves	QT 2	**201**
15	Av. Rodrigues Alves	QT 2	**201**
16	Av. Pedro de Toledo	QT 2	**203**
17	Av. Pedro de Toledo	QT 4	**4102**
18	Av. Pedro de Toledo	QT 5	**1001**
19	R. Bernardino de Campos	QT 3	**4103**
20	R. Vereador Antonio Ferreira de Menezes	QT 1	**4103**
21	Av. Castelo Branco	QT 2	**4302**
22	Av. Castelo Branco	QT 4	**4302**
23	Av. Castelo Branco	QT 8	**4702**
24	Av. Castelo Branco	QT 10	**4706**
25	Av. Castelo Branco	QT 12	**4706**
26	Av. Castelo Branco	QT 16	**5402**
27	Av. Castelo Branco	QT 20	**5503**
28	Av. Castelo Branco	QT 23	**5504**
29	Av. Castelo Branco	QT 25	**5505**
30	Av. Castelo Branco	QT 29	**5606**
31	R. Florentino Alexandrino de Oliveira	QT 3	**5604**
32	R. Laurestino de Freitas	QT 1	**5604**
33	R. Laurestino de Freitas	QT 5	**5605**
34	Av. Maria Ranieri	QT 5	**12002**
35	Av. Maria Ranieri	QT 7	**5605**
36	Av. Maria Ranieri	QT 10	**12002**
37	Av. Maria Ranieri	QT 13	**12001**
38	R. Bernardino de Campos	QT 34	**5207**
39	R. Frederico Herrera	QT 8	**12001**
40	R. Frederico Herrera	QT 11	**12001**
41	R. Waldomiro Goncalves Dias	QT 2	**12001**
42	R. Antonio Luiz Buzolin Junior	QT 2	**12001**

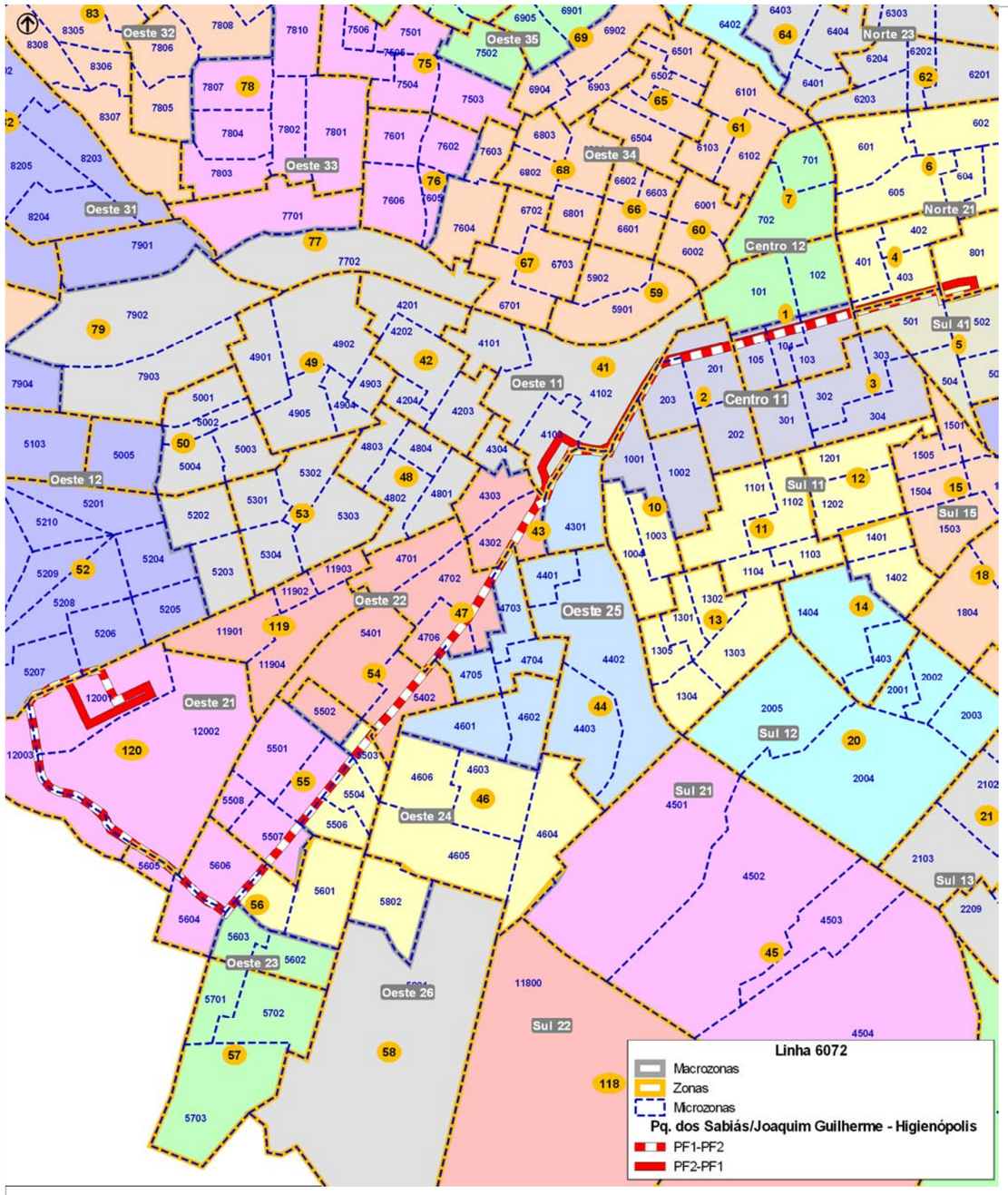

Empresa Municipal de Desenvolvimento Urbano e Rural de Bauru-EMDURB
Plano de Transporte Coletivo da Cidade de Bauru – PTC Bauru
Resultados dos Processamentos das pesquisas Sobe Desce

Embarques, lotação e Fator de Renovação

Linha: **60.72** **Pq. Dos Sabiás/Joaquim Guilherme - Higienópolis**

Tipo Dia: **Útil**

Sentido	Período	Hora da Viagem	Variação da Linha	Máx de Lotação	Embarques	FR
1	2-PM	08:27	60.72	53	57	1,08
		07:26	60.72	52	58	1,12
		07:07	60.72	69	72	1,04
		06:17	60.72	62	69	1,11
		08:38	60.72	36	39	1,08
		06:06	60.72	39	44	1,13
	3-EPM	10:52	60.72	19	23	1,21
		09:34	60.72	29	34	1,17
	4-PA	12:06	60.72	41	46	1,12
		13:34	60.72	42	45	1,07
	5-EPT	14:54	60.72	34	41	1,21
	6-PT	17:53	60.72	14	16	1,14
		16:14	60.72	12	13	1,08
		18:59	60.72	16	19	1,19
		17:43	60.72	34	36	1,06
		16:34	60.72	16	19	1,19

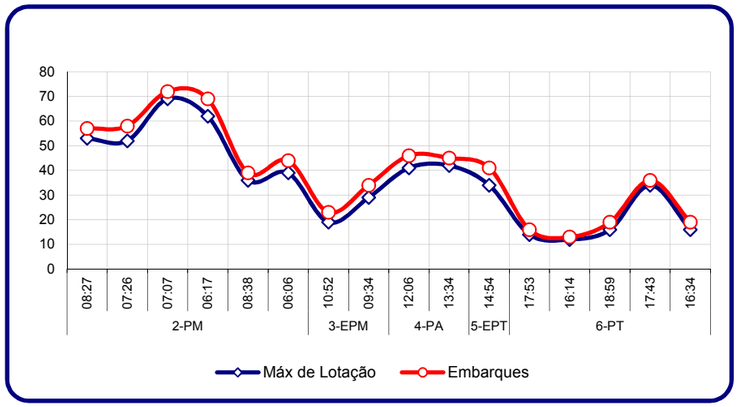

Sentido	Período	Hora da Viagem	Variação da Linha	Máx de Lotação	Embarques	FR
2	2-PM	08:10	60.72	8	9	1,13
		07:55	60.72	24	30	1,25
		06:54	60.72	29	35	1,21
		06:32	60.72	15	15	1,00
	3-EPM	10:14	60.72	15	18	1,20
		09:04	60.72	22	25	1,14
	4-PA	12:53	60.72	40	44	1,10
		11:28	60.72	35	36	1,03
	5-EPT	15:53	60.72	59	63	1,07
		14:14	60.72	28	29	1,04
		15:35	60.72	46	51	1,11
	6-PT	16:56	60.72	68	77	1,13
		18:30	60.72	57	59	1,04
		17:10	60.72	41	42	1,02
		18:21	60.72	62	64	1,03

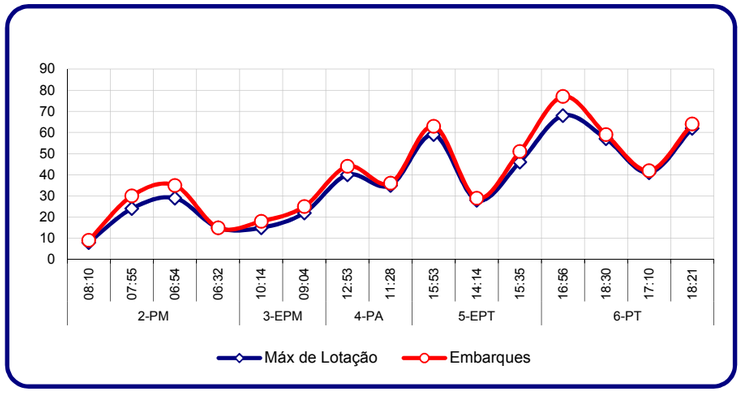

Empresa Municipal de Desenvolvimento Urbano e Rural de Bauru-EMDURB
Plano de Transporte Coletivo da Cidade de Bauru – PTC Bauru

Resultados dos Processamentos das pesquisas Sobe Desce

Perfil de sobe e desce por trecho

Linha 60.72 Pq. Dos Sabiás/Joaquim Guilherme - Higienópolis

Tipo Dia: **Útil**

Valores absolutos de passageiros pesquisados

Trecho	1-PPM			2-PM			3-EPM			4-PA			5-EPT			6-PT		
	Sobe	Desce	Max.Lotação	Sobe	Desce	Max.Lotação	Sobe	Desce	Max.Lotação	Sobe	Desce	Max.Lotação	Sobe	Desce	Max.Lotação	Sobe	Desce	Max.Lotação
S1-1 : Oeste 21	0	0	0	69	0	69	19	0	19	35	0	35	6	0	6	39	0	39
S1-2 : Oeste 12	0	0	0	44	0	113	13	0	32	15	0	50	3	0	9	5	0	44
S1-3 : Oeste 21	0	0	0	379	-8	484	59	0	91	208	-12	247	66	-6	69	115	-5	154
S1-4 : Oeste 24	0	0	0	71	-4	552	37	-3	125	15	0	262	16	-3	81	16	0	170
S1-5 : Oeste 22	0	0	0	85	-28	610	24	-35	114	73	-19	317	28	-3	107	55	-16	209
S1-6 : Oeste 25	0	0	0	0	-40	570	0	-3	112	4	-8	313	0	-6	100	0	-7	202
S1-7 : Centro 11	0	0	0	24	-516	77	0	-96	16	0	-282	31	9	-91	19	7	-188	21
S1-8 : Norte 21	0	0	0	0	-20	58	0	-8	8	0	-8	23	0	-3	16	0	-11	9
S1-9 : Sul 41	0	0	0	0	-58	0	0	-8	0	0	-23	0	0	-16	0	0	-9	0
fica p/ outro sentido		0			0			0			0			0			0	
Total	0	0	0	673	-673	610	152	-152	125	351	-351	317	129	-129	107	236	-236	209

Trecho	1-PPM			2-PM			3-EPM			4-PA			5-EPT			6-PT		
	Sobe	Desce	Max.Lotação	Sobe	Desce	Max.Lotação	Sobe	Desce	Max.Lotação	Sobe	Desce	Max.Lotação	Sobe	Desce	Max.Lotação	Sobe	Desce	Max.Lotação
vem do outro sentido	0			0			0			0			0			0		
S2-1 : Sul 41	0	0	0	19	0	19	6	0	6	20	0	20	3	0	3	60	0	60
S2-2 : Norte 21	0	0	0	17	0	36	3	0	9	35	0	55	15	0	18	89	-3	146
S2-3 : Centro 11	0	0	0	112	-11	137	100	-3	106	297	-15	337	205	-8	215	487	-6	628
S2-4 : Oeste 11	0	0	0	2	0	139	3	0	110	0	0	337	0	0	215	0	0	628
S2-5 : Centro 11	0	0	0	4	0	143	0	0	110	0	0	337	0	0	215	0	0	628
S2-6 : Oeste 11	0	0	0	17	-2	158	6	0	116	30	0	367	3	-16	202	20	0	648
S2-7 : Oeste 22	0	0	0	8	-44	122	13	-28	100	15	-86	297	7	-39	169	29	-97	579
S2-8 : Oeste 24	0	0	0	2	-17	107	3	-16	88	0	-65	232	0	-21	148	0	-86	493
S2-9 : Oeste 21	0	0	0	6	-90	23	0	-63	25	5	-166	70	2	-118	31	9	-364	138
S2-10 : Oeste 12	0	0	0	0	-4	19	0	-22	3	0	-25	45	0	-7	25	0	-52	86
S2-11 : Oeste 21	0	0	0	0	-19	0	0	-3	0	0	-45	0	0	-25	0	0	-86	0
Total	0	0	0	187	-187	158	135	-135	116	403	-403	367	235	-235	215	694	-694	648

Perfil de sobe e desce por trecho

Linha 60.72 Pq. Dos Sabiás/Joaquim Guilherme - Higienópolis

Tipo Dia: **Útil**

Valores relativos

Trecho	1-PPM			2-PM			3-EPM			4-PA			5-EPT			6-PT		
	Sobe	Desce	Max.Lotação	Sobe	Desce	Max.Lotação	Sobe	Desce	Max.Lotação	Sobe	Desce	Max.Lotação	Sobe	Desce	Max.Lotação	Sobe	Desce	Max.Lotação
S1-1 : Oeste 21	0%	0%	0%	10%	0%	11%	12%	0%	15%	10%	0%	11%	5%	0%	6%	17%	0%	19%
S1-2 : Oeste 12	0%	0%	0%	6%	0%	19%	9%	0%	26%	4%	0%	16%	2%	0%	9%	2%	0%	21%
S1-3 : Oeste 21	0%	0%	0%	56%	-1%	79%	39%	0%	72%	59%	-3%	78%	51%	-5%	65%	49%	-2%	74%
S1-4 : Oeste 24	0%	0%	0%	11%	-1%	91%	25%	-2%	100%	4%	0%	83%	12%	-2%	76%	7%	0%	81%
S1-5 : Oeste 22	0%	0%	0%	13%	-4%	100%	16%	-23%	91%	21%	-5%	100%	22%	-2%	100%	23%	-7%	100%
S1-6 : Oeste 25	0%	0%	0%	0%	-6%	93%	0%	-2%	89%	1%	-2%	99%	0%	-5%	94%	0%	-3%	97%
S1-7 : Centro 11	0%	0%	0%	4%	-77%	13%	0%	-63%	13%	0%	-80%	10%	7%	-71%	18%	3%	-80%	10%
S1-8 : Norte 21	0%	0%	0%	0%	-3%	9%	0%	-5%	6%	0%	-2%	7%	0%	-2%	15%	0%	-5%	4%
S1-9 : Sul 41	0%	0%	0%	0%	-9%	0%	0%	-5%	0%	0%	-7%	0%	0%	-12%	0%	0%	-4%	0%
fica p/ outro sentido	0%	0%	0%	0%	0%	0%	0%	0%	0%	0%	0%	0%	0%	0%	0%	0%	0%	0%
Total	0%	0%	0%	100%	-100%	100%	100%	-100%	100%	100%	-100%	100%	100%	-100%	100%	100%	-100%	100%

Trecho	1-PPM			2-PM			3-EPM			4-PA			5-EPT			6-PT		
	Sobe	Desce	Max.Lotação	Sobe	Desce	Max.Lotação	Sobe	Desce	Max.Lotação	Sobe	Desce	Max.Lotação	Sobe	Desce	Max.Lotação	Sobe	Desce	Max.Lotação
vem do outro sentido	0%	0%	0%	0%	0%	0%	0%	0%	0%	0%	0%	0%	0%	0%	0%	0%	0%	0%
S2-1 : Sul 41	0%	0%	0%	10%	0%	12%	5%	0%	5%	5%	0%	5%	1%	0%	2%	9%	0%	9%
S2-2 : Norte 21	0%	0%	0%	9%	0%	23%	2%	0%	8%	9%	0%	15%	6%	0%	8%	13%	0%	23%
S2-3 : Centro 11	0%	0%	0%	60%	-6%	87%	74%	-2%	92%	74%	-4%	92%	87%	-3%	100%	70%	-1%	97%
S2-4 : Oeste 11	0%	0%	0%	1%	0%	88%	2%	0%	95%	0%	0%	92%	0%	0%	100%	0%	0%	97%
S2-5 : Centro 11	0%	0%	0%	2%	0%	91%	0%	0%	95%	0%	0%	92%	0%	0%	100%	0%	0%	97%
S2-6 : Oeste 11	0%	0%	0%	9%	-1%	100%	5%	0%	100%	8%	0%	100%	1%	-7%	94%	3%	0%	100%
S2-7 : Oeste 22	0%	0%	0%	4%	-24%	77%	9%	-21%	86%	4%	-21%	81%	3%	-17%	79%	4%	-14%	89%
S2-8 : Oeste 24	0%	0%	0%	1%	-9%	68%	2%	-12%	76%	0%	-16%	63%	0%	-9%	69%	0%	-12%	76%
S2-9 : Oeste 21	0%	0%	0%	3%	-48%	15%	0%	-47%	22%	1%	-41%	19%	1%	-50%	15%	1%	-52%	21%
S2-10 : Oeste 12	0%	0%	0%	0%	-2%	12%	0%	-16%	3%	0%	-6%	12%	0%	-3%	11%	0%	-7%	13%
S2-11 : Oeste 21	0%	0%	0%	0%	-10%	0%	0%	-2%	0%	0%	-11%	0%	0%	-10%	0%	0%	-12%	0%
Total	0%	0%	0%	100%	-100%	100%	100%	-100%	100%	100%	-100%	100%	100%	-100%	100%	100%	-100%	100%

Empresa Municipal de Desenvolvimento Urbano e Rural de Bauru-EMDURB
Plano de Transporte Coletivo da Cidade de Bauru – PTC Bauru

Resultados dos Processamentos das pesquisas Sobe Desce

Perfil de sobe e desce por trecho

Linha 60.72 Pq. Dos Sabiás/Joaquim Guilherme - Higienópolis

Tipo Dia: **Útil**

Sentido ***PF1 - PF2***

Perfil da linha por trechos - Pico manhã

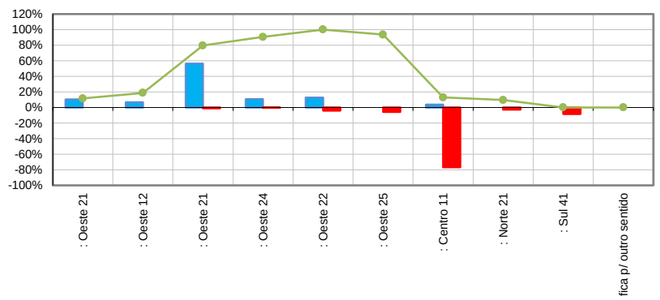

Perfil da linha por trechos - Entre-pico manhã

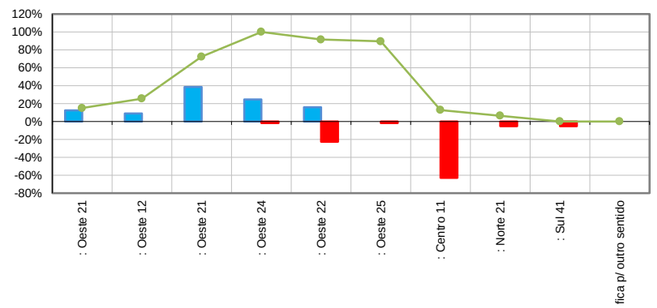

Perfil da linha por trechos - Pico almoço

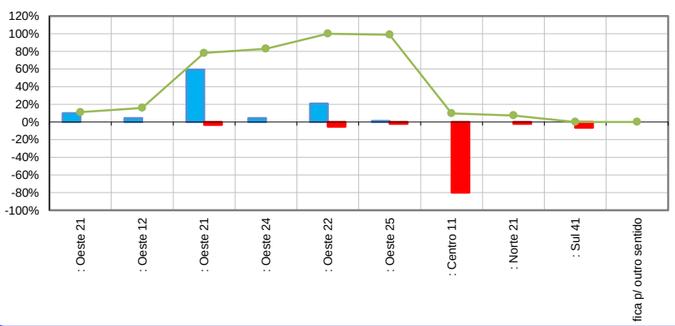

Perfil da linha por trechos - Entre-pico tarde

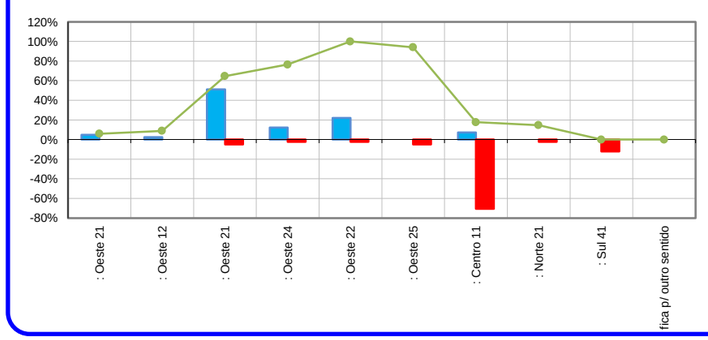

Perfil da linha por trechos - Pico tarde

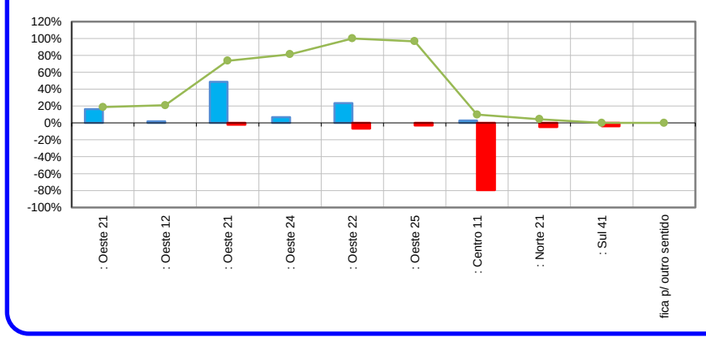

Empresa Municipal de Desenvolvimento Urbano e Rural de Bauru-EMDURB
Plano de Transporte Coletivo da Cidade de Bauru – PTC Bauru

Resultados dos Processamentos das pesquisas Sobe Desce

Perfil de sobe e desce por trecho

Linha 60.72 Pq. Dos Sabiás/Joaquim Guilherme - Higienópolis

Tipo Dia: **Útil**

Sentido ***PF2 - PF1***

Perfil da linha por trechos - Pico manhã

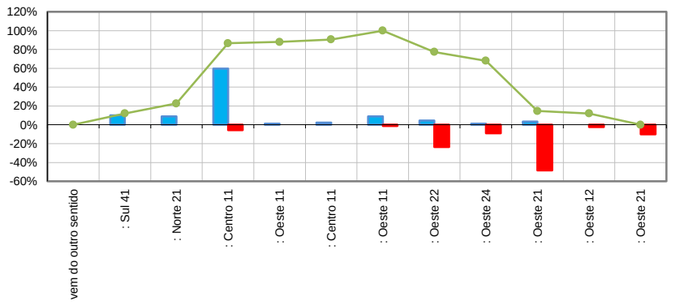

Perfil da linha por trechos - Entre-pico manhã

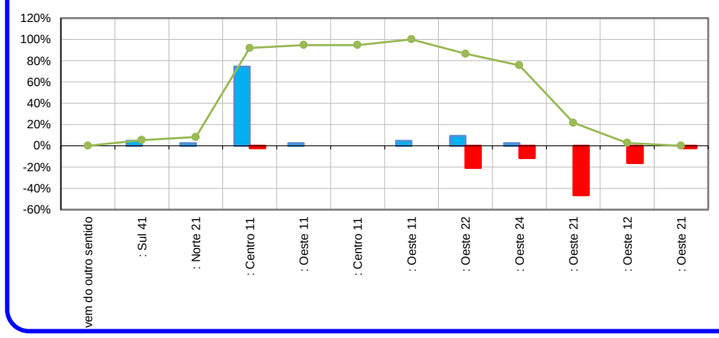

Perfil da linha por trechos - Pico almoço

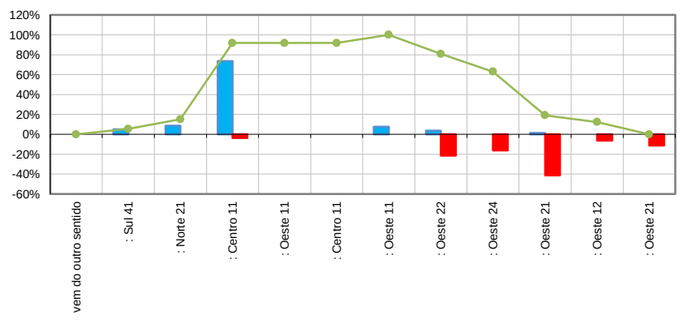

Perfil da linha por trechos - Entre-pico tarde

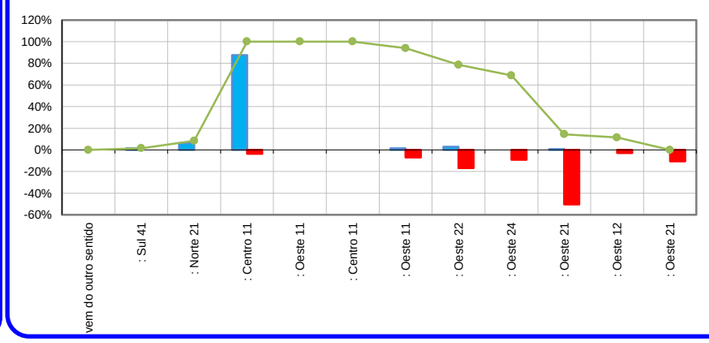

Perfil da linha por trechos - Pico tarde

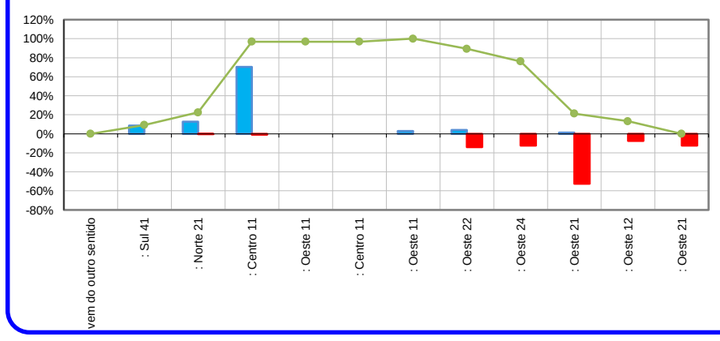

Empresa Municipal de Desenvolvimento Urbano e Rural de Bauru-EMDURB
Plano de Transporte Coletivo da Cidade de Bauru – PTC Bauru
Resultados dos Processamentos das pesquisas Sobe Desce
Embarques e desembarques irregulares

Linha: **60.72** **Pq. Dos Sabiás/Joaquim Guilherme - Higienópolis**

Tipo Dia: **Útil**

Sentido	Período	Hora	Variação da Linha	E/D s/term. Central		E/D s/term. Diant.		E/D s/term. Tras.		Ocorrën-cias	Total catraca	Catracados	Transport.
				Sobe	Desce	Sobe	Desce	Sobe	Desce				
1	2-PM	06:06	60.72	0	26	44	3	0	15	3	41	7,32%	6,82%
		06:17	60.72	0	30	69	10	0	29	10	59	16,95%	14,49%
		07:07	60.72	6	37	66	5	0	30	11	61	18,03%	15,28%
		07:26	60.72	6	31	51	8	1	19	15	43	34,88%	25,86%
		08:27	60.72	4	30	52	8	1	19	13	44	29,55%	22,81%
		08:38	60.72	3	17	36	7	0	15	10	29	34,48%	25,64%
	3-EPM	09:34	60.72			25	7	9	27	16	18	88,89%	47,06%
		10:52	60.72	4	14	19	0	0	9	4	19	21,05%	17,39%
	4-PA	12:06	60.72	0	23	46	4	0	19	4	42	9,52%	8,70%
		13:34	60.72	7	20	37	7	1	18	15	30	50,00%	33,33%
	5-EPT	14:54	60.72			34	3	7	38	10	31	32,26%	24,39%
	6-PT	16:14	60.72	0	7	10	2	3	4	5	8	62,50%	38,46%
		16:34	60.72	4	11	15	1	0	7	5	14	35,71%	26,32%
		17:43	60.72	0	16	36	2	0	18	2	34	5,88%	5,56%
		17:53	60.72	1	9	15	4	0	3	5	11	45,45%	31,25%
		18:59	60.72			18	4	1	15	5	14	35,71%	26,32%
2	2-PM	06:32	60.72	2	8	13	2	0	5	4	11	36,36%	26,67%
		06:54	60.72	3	22	32	2	0	11	5	30	16,67%	14,29%
		07:55	60.72	1	13	29	5	0	12	6	24	25,00%	20,00%
		08:10	60.72	0	4	9	2	0	3	2	7	28,57%	22,22%
	3-EPM	09:04	60.72			21	6	4	19	10	15	66,67%	40,00%
		10:14	60.72			12	7	6	11	13	5	260,00%	72,22%
	4-PA	11:28	60.72	7	15	28	8	1	13	16	20	80,00%	44,44%
		12:53	60.72	4	21	40	6	0	17	10	34	29,41%	22,73%
	5-EPT	14:14	60.72			25	3	4	26	7	22	31,82%	24,14%
		15:35	60.72			45	8	6	43	14	37	37,84%	27,45%
		15:53	60.72	2	25	60	15	1	23	18	45	40,00%	28,57%
	6-PT	16:56	60.72	5	36	72	16	0	25	21	56	37,50%	27,27%
		17:10	60.72	6	18	36	5	0	19	11	31	35,48%	26,19%
		18:21	60.72	1	38	63	2	0	24	3	61	4,92%	4,69%
		18:30	60.72	0	29	59	5	0	25	5	54	9,26%	8,47%
Total				66	500	1117	167	45	561	278	950	29,26%	22,64%

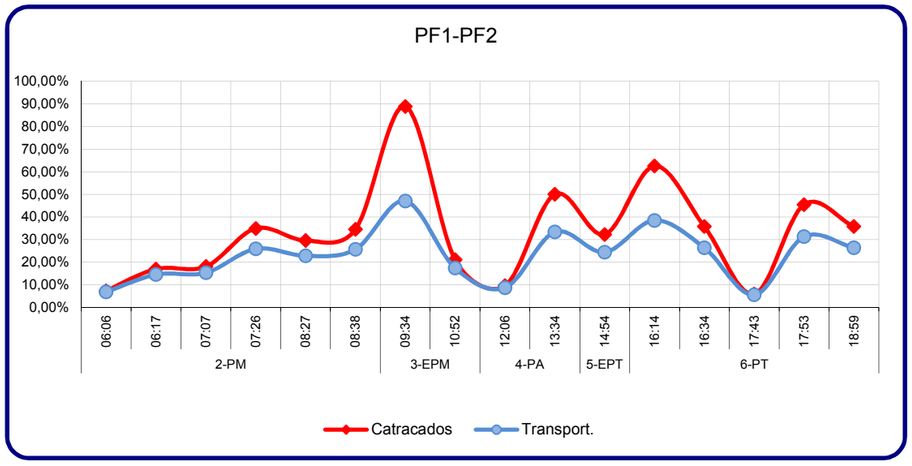

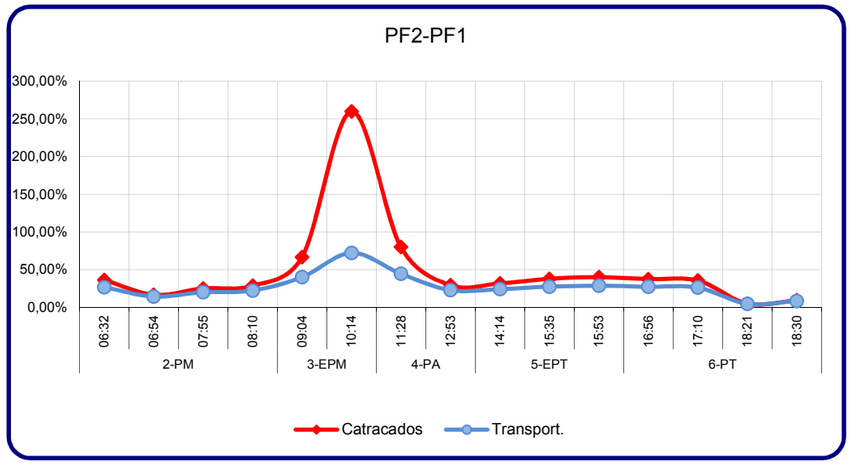

Empresa Municipal de Desenvolvimento Urbano e Rural de Bauru - EMDURB
Plano de Transporte Coletivo da Cidade de Bauru - PTC Bauru
Resultados dos Processos das Pesquisas Sobe Desce

Linha **60.72**
Dia tipo **Útil** Período **2-PM**

Trecho Inicio	Oeste 21	Oeste 12	Oeste 21	Oeste 24	Oeste 22	Oeste 25	Centro 11	Norte 21	Sul 41	Sul 41	Norte 21	Centro 11	Oeste 11	Centro 11	Oeste 11	Oeste 22	Oeste 24	Oeste 21	Oeste 12	Oeste 21	Total geral
Oeste 21			8	3	2	2	48	3	4												**69**
Oeste 12					2	4	35	3													**44**
Oeste 21				1	19	14	311	11	23												**379**
Oeste 24						12	57		2												**71**
Oeste 22					5	8	63	3	7												**85**
Oeste 25																					
Centro 11							3		21												**24**
Norte 21																					
Sul 41																					
Sul 41												3				2		12		2	**19**
Norte 21												8				4		4		2	**17**
Centro 11															2	28	14	52	1	13	**112**
Oeste 11																		2			**2**
Centro 11																2		2			**4**
Oeste 11																7	3	7			**17**
Oeste 22																		7	1		**8**
Oeste 24																		2			**2**
Oeste 21																		3	2	2	**6**
Oeste 12																					
Oeste 21																					
Total geral			**8**	**4**	**28**	**40**	**516**	**20**	**58**			**11**			**2**	**44**	**17**	**90**	**4**	**19**	**860**

Empresa Municipal de Desenvolvimento Urbano e Rural de Bauru - EMDURB
Plano de Transporte Coletivo da Cidade de Bauru - PTC Bauru
Resultados dos Processos das Pesquisas Sobe Desce

Linha **60.72**
Dia tipo **Útil** Período **2-PM**

Trecho Inicio	Oeste 21	Oeste 12	Oeste 21	Oeste 24	Oeste 22	Oeste 25	Centro 11	Norte 21	Sul 41	Sul 41	Norte 21	Centro 11	Oeste 11	Centro 11	Oeste 11	Oeste 22	Oeste 24	Oeste 21	Oeste 12	Oeste 21	Total geral
Oeste 21			1%	0%	0%	0%	6%	0%	0%												**8%**
Oeste 12					0%	1%	4%	0%													**5%**
Oeste 21				0%	2%	2%	36%	1%	3%												**44%**
Oeste 24						1%	7%		0%												**8%**
Oeste 22					1%	1%	7%	0%	1%												**10%**
Oeste 25																					
Centro 11							0%		2%												**3%**
Norte 21																					
Sul 41																					
Sul 41												0%				0%		1%		0%	**2%**
Norte 21												1%				0%		0%		0%	**2%**
Centro 11															0%	3%	2%	6%	0%	2%	**13%**
Oeste 11																		0%			**0%**
Centro 11																0%		0%			**0%**
Oeste 11																1%	0%	1%			**2%**
Oeste 22																		1%	0%		**1%**
Oeste 24																		0%			**0%**
Oeste 21																		0%	0%	0%	**1%**
Oeste 12																					
Oeste 21																					
Total geral			**1%**	**0%**	**3%**	**5%**	**60%**	**2%**	**7%**			**1%**			**0%**	**5%**	**2%**	**11%**	**0%**	**2%**	**100%**

Empresa Municipal de Desenvolvimento Urbano e Rural de Bauru - EMDURB
Plano de Transporte Coletivo da Cidade de Bauru - PTC Bauru
Resultados dos Processos das Pesquisas Sobe Desce

Linha **60.72**
Dia tipo **Útil** Período **4-PA**

Trecho Inicio	Oeste 21	Oeste 12	Oeste 21	Oeste 24	Oeste 22	Oeste 25	Centro 11	Norte 21	Sul 41	Sul 41	Norte 21	Centro 11	Oeste 11	Centro 11	Oeste 11	Oeste 22	Oeste 24	Oeste 21	Oeste 12	Oeste 21	Total geral
Oeste 21			8				23		4												**35**
Oeste 12			4				12														**15**
Oeste 21					11	8	168	8	14												**208**
Oeste 24					4		12														**15**
Oeste 22					4		64		5												**73**
Oeste 25							4														**4**
Centro 11																					
Norte 21																					
Sul 41																					
Sul 41												12					8				**20**
Norte 21																13	22				**35**
Centro 11												3			70	52	125	15	31		**297**
Oeste 11																					
Centro 11																					
Oeste 11																	11	10	9		**30**
Oeste 22															15						**15**
Oeste 24																					
Oeste 21																			5		**5**
Oeste 12																					
Oeste 21																					
Total geral			**12**		**19**	**8**	**282**	**8**	**23**			**15**			**86**	**65**	**166**	**25**	**45**		**754**

Empresa Municipal de Desenvolvimento Urbano e Rural de Bauru - EMDURB
Plano de Transporte Coletivo da Cidade de Bauru - PTC Bauru
Resultados dos Processos das Pesquisas Sobe Desce

Linha **60.72**
Dia tipo **Útil** Período **4-PA**

Trecho Inicio	Oeste 21	Oeste 12	Oeste 21	Oeste 24	Oeste 22	Oeste 25	Centro 11	Norte 21	Sul 41	Sul 41	Norte 21	Centro 11	Oeste 11	Centro 11	Oeste 11	Oeste 22	Oeste 24	Oeste 21	Oeste 12	Oeste 21	Total geral
Oeste 21			1%				3%		1%												**5%**
Oeste 12			1%				2%														**2%**
Oeste 21					1%	1%	22%	1%	2%												**28%**
Oeste 24					0%		2%														**2%**
Oeste 22					1%		8%		1%												**10%**
Oeste 25							1%														**1%**
Centro 11																					
Norte 21																					
Sul 41																					
Sul 41												2%					1%				**3%**
Norte 21																2%	3%				**5%**
Centro 11												0%			9%	7%	17%	2%	4%		**39%**
Oeste 11																					
Centro 11																					
Oeste 11																	1%	1%	1%		**4%**
Oeste 22															2%						**2%**
Oeste 24																					
Oeste 21																			1%		**1%**
Oeste 12																					
Oeste 21																					
Total geral			**2%**		**3%**	**1%**	**37%**	**1%**	**3%**			**2%**			**11%**	**9%**	**22%**	**3%**	**6%**		**100%**

Empresa Municipal de Desenvolvimento Urbano e Rural de Bauru - EMDURB
Plano de Transporte Coletivo da Cidade de Bauru - PTC Bauru
Resultados dos Processos das Pesquisas Sobe Desce

Linha **60.72**
Dia tipo **Útil** Período **6-PT**

Trecho Inicio	Oeste 21	Oeste 12	Oeste 21	Oeste 24	Oeste 22	Oeste 25	Centro 11	Norte 21	Sul 41	Sul 41	Norte 21	Centro 11	Oeste 11	Centro 11	Oeste 11	Oeste 22	Oeste 24	Oeste 21	Oeste 12	Oeste 21	Total geral
Oeste 21			5		3	7	23	1													**39**
Oeste 12					5																**5**
Oeste 21					6		109														**115**
Oeste 24					2		14														**16**
Oeste 22							43	3	9												**55**
Oeste 25																					
Centro 11								7													**7**
Norte 21																					
Sul 41																					
Sul 41													14		30	11	5				**60**
Norte 21										3	3		17	16	38	7	6				**89**
Centro 11											3		62	70	272	21	60				**487**
Oeste 11																					
Centro 11																					
Oeste 11													5		7	4	4				**20**
Oeste 22															18		11				**29**
Oeste 24																					
Oeste 21																9					**9**
Oeste 12																					
Oeste 21																					
Total geral			**5**		**16**	**7**	**188**	**11**	**9**		**3**	**6**			**97**	**86**	**364**	**52**	**86**		**930**

Empresa Municipal de Desenvolvimento Urbano e Rural de Bauru - EMDURB
Plano de Transporte Coletivo da Cidade de Bauru - PTC Bauru
Resultados dos Processos das Pesquisas Sobe Desce

Linha **60.72**
Dia tipo **Útil** Período **6-PT**

Trecho Inicio	Oeste 21	Oeste 12	Oeste 21	Oeste 24	Oeste 22	Oeste 25	Centro 11	Norte 21	Sul 41	Sul 41	Norte 21	Centro 11	Oeste 11	Centro 11	Oeste 11	Oeste 22	Oeste 24	Oeste 21	Oeste 12	Oeste 21	Total geral
Oeste 21			0%		0%	1%	2%	0%													**4%**
Oeste 12					0%																**0%**
Oeste 21					1%		12%														**12%**
Oeste 24					0%		1%														**2%**
Oeste 22							5%	0%	1%												**6%**
Oeste 25																					
Centro 11								1%													**1%**
Norte 21																					
Sul 41																					
Sul 41													2%		3%	1%	1%				**6%**
Norte 21										0%	0%		2%	2%	4%	1%	1%				**10%**
Centro 11											0%		7%	7%	29%	2%	6%				**52%**
Oeste 11																					
Centro 11																					
Oeste 11													1%		1%	0%	0%				**2%**
Oeste 22															2%		1%				**3%**
Oeste 24																					
Oeste 21																1%					**1%**
Oeste 12																					
Oeste 21																					
Total geral			**0%**		**2%**	**1%**	**20%**	**1%**	**1%**		**0%**	**1%**			**10%**	**9%**	**39%**	**6%**	**9%**		**100%**

Empresa Municipal de Desenvolvimento Urbano e Rural de Bauru-EMDURB
Plano de Transporte Coletivo da Cidade de Bauru – PTC Bauru
Resultados dos Processamentos das pesquisas Sobe Desce
Descrição do Itinerário da Linha

Linha: **63.64 - Jd. Rosa Branca - Vila Tecnológica**
Sentido: **PF1 - PF2**

Nº Ponto	Via	Referência	Micro
1	R. Cabo Antonio Venancio de Araujo	QT 2	**8205**
2	R. R. Sargento Jose dos Santos	QT 2	**8204**
3	R. R. Sargento Jose dos Santos	QT 1	**8204**
4	R. Henrique Marchioni	QT 2	**7701**
5	R. Marcia Andalo Mendes de Carvalho	QT 2	**7701**
6	Av. Pinheiro Machado	QT 12	**7701**
7	Av. Pinheiro Machado	QT 10	**7701**
8	Av. Pinheiro Machado	QT 9	**7701**
9	Av. Pinheiro Machado	QT 5	**7606**
10	Av. Pinheiro Machado	QT 3	**7606**
11	R. Dona Marieta Franca	QT 6	**7605**
12	R. Dona Marieta Franca	QT 4	**7606**
13	R. Santa Terezinha	QT 13	**7604**
14	R. Santa Terezinha	QT 11	**6701**
15	R. Fernando Zuicker	QT 5	**6702**
16	R. Olavo Bilac	QT 13	**6702**
17	R. Francisco Alves	QT 6	**6702**
18	R. Francisco Alves	QT 4	**6701**
19	Av. Comendador Daniel Pacifico	QT 2	**4101**
20	R. Albuquerque Lins	QT 8	**4101**
21	R. Albuquerque Lins	QT 5	**4102**
22	R. Albuquerque Lins	QT 3	**4103**
23	R. Jose Bastos	QT 2	**4103**
24	Av. Alfredo Maia	QT 1	**4103**
25	Av. Pedro de Toledo	QT 5	**1001**
26	Av. Pedro de Toledo	QT 2	**203**
27	Av. Rodrigues Alves	QT 2	**201**
28	Av. Rodrigues Alves	QT 2	**201**
29	Av. Rodrigues Alves	QT 4	**201**
30	Av. Rodrigues Alves	QT 4	**201**
31	Av. Rodrigues Alves	QT 5	**201**
32	Av. Rodrigues Alves	QT 6	**105**
33	Av. Rodrigues Alves	QT 7	**105**
34	Av. Rodrigues Alves	QT 9	**104**
35	Av. Rodrigues Alves	QT 9	**104**
36	Av. Rodrigues Alves	QT 10	**103**
37	Av. Rodrigues Alves	QT 12	**103**
38	Av. Nacoes Unidas	QT 13	**501**
39	Av. Nacoes Unidas	QT 15	**303**
40	Av. Nacoes Unidas	QT 17	**1501**
41	Av. Nacoes Unidas	QT 20	**1501**
42	Av. Nacoes Unidas	QT 23	**1502**
43	Av. Nacoes Unidas	QT 26	**1801**
44	Av. Nacoes Unidas	QT 30	**1902**
45	Av. Nacoes Unidas	QT 32	**1902**
46	Av. Nacoes Unidas	QT 39	**2304**
47	Av. Nacoes Unidas	QT 41	**2304**
48	Av. Nacoes Unidas	QT 45	**2305**
49	Av. Nacoes Unidas	QT 48	**2305**
50	Av. Nacoes Unidas	QT 49	**10700**
51	Av. Nacoes Unidas	QT 53	**3205**
52	R. Chimbo Attusi	QT 3	**3303**
53	R. Chimbo Attusi	QT 2	**3303**
54	R. Alziro Zarur	QT 10	**3303**
55	R. Alziro Zarur	QT 13	**3302**
56	R. Alziro Zarur	QT 15	**3302**
57	R. Jorge Laurindo Ferreira de Paiva	QT 2	**3302**
58	R. Doutor Ivo Giunta	QT 2	**3301**
59	R. Alexandrino Rodrigues	QT 3	**3203**
60	Av. Lucio Luciano	QT 6	**3401**
61	R. Maria Jose Cordovil de Souza	QT 9	**3401**
62	R. Waldomiro Abilio	QT 1	**3401**
63	R. Jose Sbeghen	QT 1	**3401**

Sentido: **PF2 - PF1**

Nº Ponto	Via	Referência	Micro
1	R. Jose Sbeghen	QT 1	**3401**
2	R. Jose Sbeghen	QT 3	**3401**
3	R. Waldomiro Abilio	QT 1	**3401**
4	R. Maria Jose Cordovil de Souza	QT 9	**3401**
5	Av. Lucio Luciano	QT 6	**3401**
6	R. Sérgio Malheiros	QT 13	**3203**
7	R. Alexandrino Rodrigues	QT 3	**3203**
8	R. Doutor Ivo Giunta	QT 2	**3301**
9	R. Jorge Laurindo Ferreira de Paiva	QT 2	**3302**
10	R. Alziro Zarur	QT 16	**3302**
11	R. Alziro Zarur	QT 12	**3301**
12	R. Cyrenio Ferraz de Aguiar	QT 3	**3205**
13	R. Cyrenio Ferraz de Aguiar	QT 4	**3205**
14	Av. Nacoes Unidas	QT 53	**3205**
15	Av. Nacoes Unidas	QT 50	**3205**
16	Av. Nacoes Unidas	QT 48	**2305**
17	Av. Nacoes Unidas	QT 45	**2305**
18	Av. Nacoes Unidas	QT 42	**2404**
19	Av. Nacoes Unidas	QT 39	**2304**
20	Av. Nacoes Unidas	QT 31	**1702**
21	Av. Nacoes Unidas	QT 25	**1603**
22	Av. Nacoes Unidas	QT 20	**1501**
23	Av. Nacoes Unidas	QT 18	**504**
24	Av. Nacoes Unidas	QT 16	**504**
25	Av. Nacoes Unidas	QT 15	**303**
26	Av. Rodrigues Alves	QT 12	**103**
27	Av. Rodrigues Alves	QT 10	**103**
28	Av. Rodrigues Alves	QT 10	**103**
29	Av. Rodrigues Alves	QT 9	**104**
30	Av. Rodrigues Alves	QT 9	**104**
31	Av. Rodrigues Alves	QT 6	**105**
32	Av. Rodrigues Alves	QT 5	**201**
33	Av. Rodrigues Alves	QT 5	**201**
34	Av. Rodrigues Alves	QT 4	**201**
35	Av. Rodrigues Alves	QT 4	**201**
36	Av. Rodrigues Alves	QT 2	**201**
37	Av. Rodrigues Alves	QT 2	**201**
38	Av. Pedro de Toledo	QT 2	**203**
39	Av. Pedro de Toledo	QT 4	**4102**
40	Av. Pedro de Toledo	QT 5	**1001**
41	R. Campos Salles	QT 2	**4103**
42	R. Campos Salles	QT 4	**4102**
43	R. Campos Salles	QT 6	**4102**
44	R. Campos Salles	QT 8	**4101**
45	R. Carlos de Campos	QT 1	**4101**
46	Av. Comendador Daniel Pacifico	QT 2	**4101**
47	R. Primeiro de Maio	QT 4	**6703**
48	R. Vitoria	QT 10	**6702**
49	R. Vitoria	QT 13	**7604**
50	R. Vitoria	QT 16	**7605**
51	R. Dona Marieta Franca	QT 6	**7605**
52	Av. Pinheiro Machado	QT 3	**7606**
53	Av. Pinheiro Machado	QT 5	**7606**
54	Av. Pinheiro Machado	QT 9	**7701**
55	Av. Pinheiro Machado	QT 10	**7701**
56	R. Marcia Andalo Mendes de Carvalho	QT 2	**7701**
57	R. Henrique Marchioni	QT 2	**7701**
58	R. R. Sargento Jose dos Santos	QT 1	**8204**
59	R. R. Sargento Jose dos Santos	QT 2	**8204**
60	R. Cabo Antonio Venancio de Araujo	QT 2	**8205**

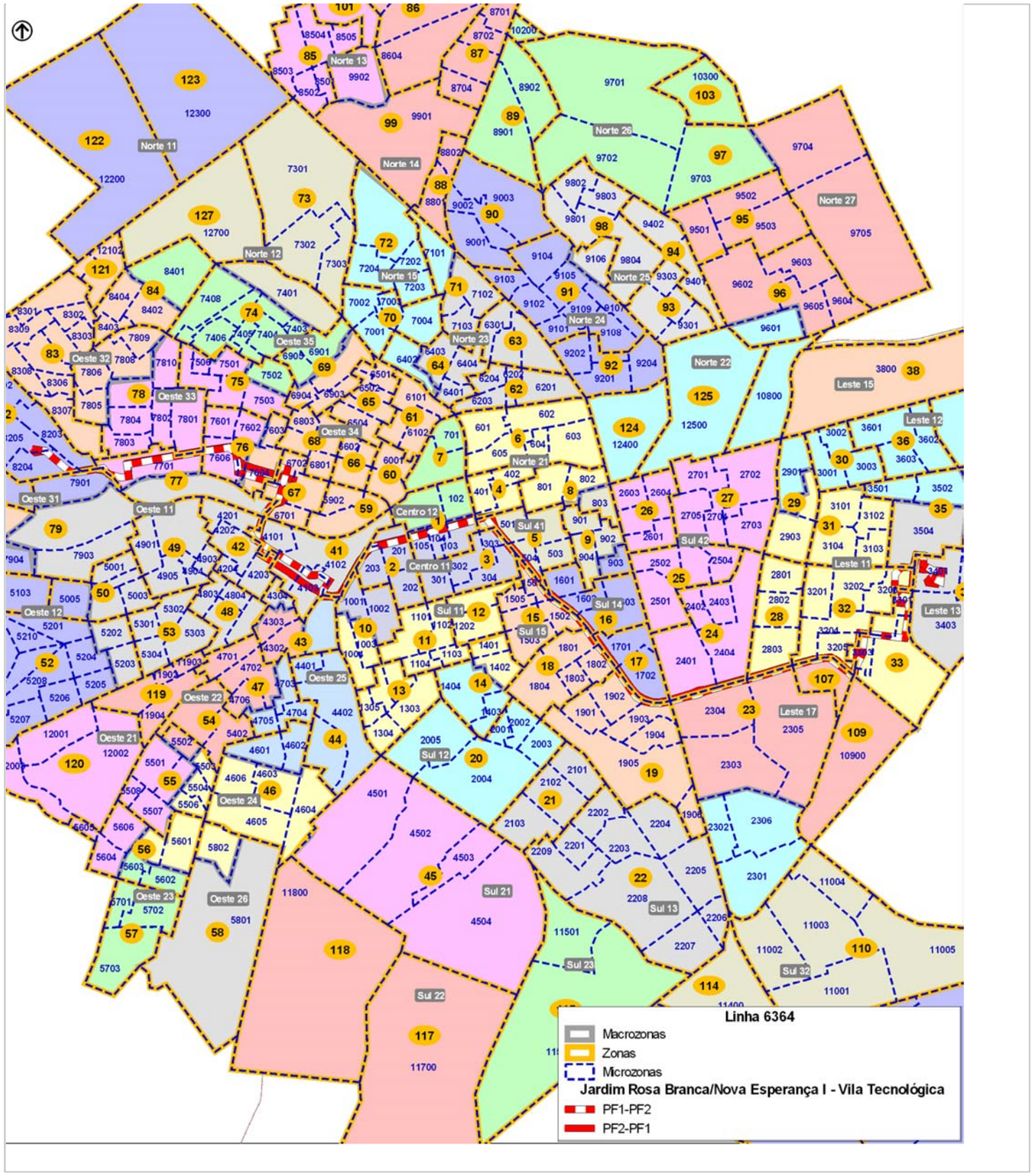

Empresa Municipal de Desenvolvimento Urbano e Rural de Bauru-EMDURB
Plano de Transporte Coletivo da Cidade de Bauru – PTC Bauru
Resultados dos Processamentos das pesquisas Sobe Desce

Embarques, lotação e Fator de Renovação

Linha: **63.64** **Jd. Rosa Branca - Vila Tecnológica**

Tipo Dia: **Útil**

Sentido	Período	Hora da Viagem	Variação da Linha	Máx de Lotação	Embarques	FR
1	2-PM	06:04	63.64	66	73	1,11
		07:50	63.64	49	56	1,14
	3-EPM	09:28	63.64	19	29	1,53
	4-PA	12:19	63.64	42	62	1,48
	5-EPT	14:09	63.64	39	63	1,62
	6-PT	16:15	63.64	38	55	1,45
		18:00	63.64	52	68	1,31

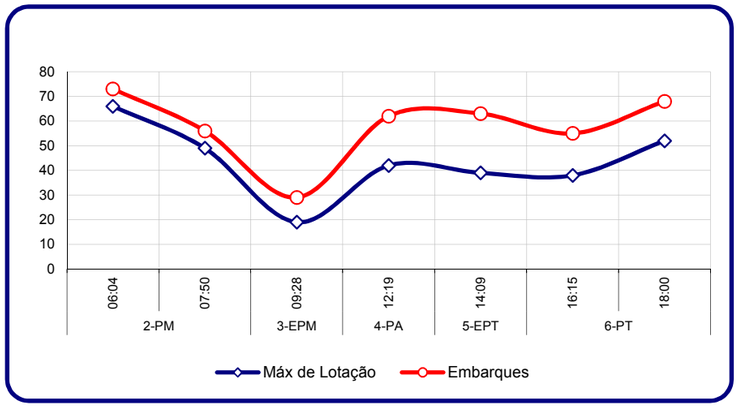

Sentido	Período	Hora da Viagem	Variação da Linha	Máx de Lotação	Embarques	FR
2	2-PM	06:59	63.64	65	81	1,25
		08:38	63.64	44	54	1,23
	3-EPM	10:16	63.64	25	38	1,52
	4-PA	13:15	63.64	50	77	1,54
	5-EPT	15:24	63.64	72	106	1,47
	6-PT	17:09	63.64	31	57	1,84
		18:57	63.64	36	48	1,33

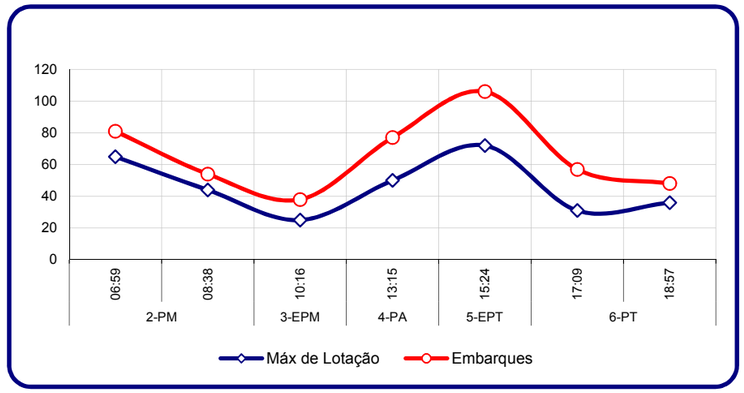

Empresa Municipal de Desenvolvimento Urbano e Rural de Bauru-EMDURB
Plano de Transporte Coletivo da Cidade de Bauru – PTC Bauru

Resultados dos Processamentos das pesquisas Sobe Desce

Perfil de sobe e desce por trecho

Linha 63.64 Jd. Rosa Branca - Vila Tecnológica

Tipo Dia: **Útil**

Valores absolutos de passageiros pesquisados

Trecho	1-PPM			2-PM			3-EPM			4-PA			5-EPT			6-PT		
	Sobe	Desce	Max.Lotação	Sobe	Desce	Max.Lotação	Sobe	Desce	Max.Lotação	Sobe	Desce	Max.Lotação	Sobe	Desce	Max.Lotação	Sobe	Desce	Max.Lotação
S1-1 : Oeste 31	0	0	0	80	0	80	11	0	11	37	0	37	24	0	24	28	0	28
S1-2 : Oeste 33	0	0	0	52	-6	125	10	-2	19	82	0	119	13	-2	35	19	0	46
S1-3 : Oeste 34	0	0	0	24	0	149	4	-2	21	9	0	128	7	0	43	14	-7	53
S1-4 : Oeste 11	0	0	0	14	-2	161	13	-2	32	0	-14	114	6	0	48	12	-5	60
S1-5 : Centro 11	0	0	0	80	-14	227	13	-13	32	128	-69	174	39	-19	69	118	-14	165
S1-6 : Sul 41	0	0	0	0	-2	225	0	-2	31	5	0	178	6	-2	73	0	0	165
S1-7 : Centro 11	0	0	0	0	0	225	0	0	31	14	0	192	2	-6	69	0	-5	160
S1-8 : Sul 15	0	0	0	8	-66	167	4	-2	32	5	-46	151	13	-22	60	70	-35	195
S1-9 : Leste 17	0	0	0	0	-96	72	0	-11	21	5	-59	96	7	-6	62	16	-39	172
S1-10 : Leste 11	0	0	0	0	-72	0	0	-13	8	0	-69	27	0	-52	9	9	-95	86
S1-11 : Leste 13	0	0	0	0	0	0	0	-8	0	0	-27	0	0	-9	0	0	-86	0
fica p/ outro sentido		0			0			0			0			0			0	
Total	0	0	0	257	-257	227	55	-55	32	283	-283	192	117	-117	73	286	-286	195

Trecho	1-PPM			2-PM			3-EPM			4-PA			5-EPT			6-PT		
	Sobe	Desce	Max.Lotação	Sobe	Desce	Max.Lotação	Sobe	Desce	Max.Lotação	Sobe	Desce	Max.Lotação	Sobe	Desce	Max.Lotação	Sobe	Desce	Max.Lotação
vem do outro sentido	0			0			0			0			0			0		
S2-1 : Leste 13	0	0	0	211	0	211	23	0	23	83	-3	81	31	0	31	82	-3	78
S2-2 : Leste 11	0	0	0	94	-26	278	15	0	38	49	-10	120	55	-2	84	58	-27	109
S2-3 : Leste 17	0	0	0	10	-10	278	3	0	41	3	0	122	5	-2	87	10	-3	116
S2-4 : Sul 42	0	0	0	3	0	281	0	0	41	8	0	130	14	-2	99	27	-3	139
S2-5 : Leste 17	0	0	0	3	-26	258	0	-2	39	0	-13	117	0	-15	84	51	0	190
S2-6 : Sul 14	0	0	0	5	-91	172	2	-13	28	18	-36	99	39	-7	116	31	-7	214
S2-7 : Sul 15	0	0	0	0	-16	156	0	0	28	0	-5	94	3	-5	114	3	-17	201
S2-8 : Sul 41	0	0	0	0	-18	138	0	-5	23	21	-8	107	10	-2	123	7	0	207
S2-9 : Centro 11	0	0	0	13	-104	47	11	-15	20	13	-91	29	12	-90	44	31	-92	146
S2-10 : Oeste 11	0	0	0	0	0	47	0	0	20	0	0	29	0	0	44	3	0	150
S2-11 : Centro 11	0	0	0	0	0	47	0	0	20	0	0	29	0	0	44	10	-3	156
S2-12 : Oeste 11	0	0	0	13	-29	31	8	-11	16	0	-21	8	9	-12	41	44	-34	167
S2-13 : Oeste 34	0	0	0	0	-10	21	0	-3	13	0	-3	5	3	-7	38	0	-14	153
S2-14 : Oeste 33	0	0	0	0	-10	10	0	-8	5	5	-10	0	0	-14	24	0	-105	48
S2-15 : Oeste 31	0	0	0	0	-10	0	0	-5	0	0	0	0	0	-24	0	0	-48	0
Total	0	0	0	351	-351	281	62	-62	41	200	-200	130	181	-181	123	357	-357	214

Empresa Municipal de Desenvolvimento Urbano e Rural de Bauru-EMDURB
Plano de Transporte Coletivo da Cidade de Bauru – PTC Bauru

Resultados dos Processamentos das pesquisas Sobe Desce

Perfil de sobe e desce por trecho

Linha 63.64 Jd. Rosa Branca - Vila Tecnológica

Tipo Dia: **Útil**

Valores relativos

Trecho	1-PPM			2-PM			3-EPM			4-PA			5-EPT			6-PT		
	Sobe	Desce	Max.Lotação	Sobe	Desce	Max.Lotação	Sobe	Desce	Max.Lotação	Sobe	Desce	Max.Lotação	Sobe	Desce	Max.Lotação	Sobe	Desce	Max.Lotação
S1-1 : Oeste 31	0%	0%	0%	31%	0%	35%	21%	0%	35%	13%	0%	19%	21%	0%	33%	10%	0%	14%
S1-2 : Oeste 33	0%	0%	0%	20%	-2%	55%	17%	-3%	59%	29%	0%	62%	11%	-2%	49%	7%	0%	24%
S1-3 : Oeste 34	0%	0%	0%	9%	0%	66%	7%	-3%	65%	3%	0%	67%	6%	0%	59%	5%	-2%	27%
S1-4 : Oeste 11	0%	0%	0%	5%	-1%	71%	24%	-3%	100%	0%	-5%	60%	5%	0%	67%	4%	-2%	31%
S1-5 : Centro 11	0%	0%	0%	31%	-5%	100%	24%	-24%	100%	45%	-24%	90%	33%	-16%	95%	41%	-5%	85%
S1-6 : Sul 41	0%	0%	0%	0%	-1%	99%	0%	-3%	94%	2%	0%	93%	5%	-2%	100%	0%	0%	85%
S1-7 : Centro 11	0%	0%	0%	0%	0%	99%	0%	0%	94%	5%	0%	100%	2%	-5%	95%	0%	-2%	82%
S1-8 : Sul 15	0%	0%	0%	3%	-26%	74%	7%	-3%	100%	2%	-16%	79%	11%	-19%	82%	24%	-12%	100%
S1-9 : Leste 17	0%	0%	0%	0%	-37%	32%	0%	-21%	65%	2%	-21%	50%	6%	-5%	85%	6%	-14%	88%
S1-10 : Leste 11	0%	0%	0%	0%	-28%	0%	0%	-24%	24%	0%	-24%	14%	0%	-44%	13%	3%	-33%	44%
S1-11 : Leste 13	0%	0%	0%	0%	0%	0%	0%	-14%	0%	0%	-10%	0%	0%	-8%	0%	0%	-30%	0%
fica p/ outro sentido	0%	0%	0%	0%	0%	0%	0%	0%	0%	0%	0%	0%	0%	0%	0%	0%	0%	0%
Total	0%	0%	0%	100%	-100%	100%	100%	-100%	100%	100%	-100%	100%	100%	-100%	100%	100%	-100%	100%

Trecho	1-PPM			2-PM			3-EPM			4-PA			5-EPT			6-PT		
	Sobe	Desce	Max.Lotação	Sobe	Desce	Max.Lotação	Sobe	Desce	Max.Lotação	Sobe	Desce	Max.Lotação	Sobe	Desce	Max.Lotação	Sobe	Desce	Max.Lotação
vem do outro sentido	0%	0%	0%	0%	0%	0%	0%	0%	0%	0%	0%	0%	0%	0%	0%	0%	0%	0%
S2-1 : Leste 13	0%	0%	0%	60%	0%	75%	37%	0%	56%	42%	-1%	62%	17%	0%	25%	23%	-1%	37%
S2-2 : Leste 11	0%	0%	0%	27%	-7%	99%	24%	0%	92%	25%	-5%	92%	30%	-1%	68%	16%	-8%	51%
S2-3 : Leste 17	0%	0%	0%	3%	-3%	99%	5%	0%	100%	1%	0%	94%	3%	-1%	71%	3%	-1%	54%
S2-4 : Sul 42	0%	0%	0%	1%	0%	100%	0%	0%	100%	4%	0%	100%	8%	-1%	81%	8%	-1%	65%
S2-5 : Leste 17	0%	0%	0%	1%	-7%	92%	0%	-3%	96%	0%	-6%	90%	0%	-8%	68%	14%	0%	89%
S2-6 : Sul 14	0%	0%	0%	1%	-26%	61%	3%	-21%	68%	9%	-18%	76%	22%	-4%	94%	9%	-2%	100%
S2-7 : Sul 15	0%	0%	0%	0%	-4%	56%	0%	0%	68%	0%	-3%	72%	2%	-3%	93%	1%	-5%	94%
S2-8 : Sul 41	0%	0%	0%	0%	-5%	49%	0%	-8%	56%	10%	-4%	82%	6%	-1%	100%	2%	0%	97%
S2-9 : Centro 11	0%	0%	0%	4%	-30%	17%	18%	-24%	48%	6%	-45%	22%	7%	-50%	36%	9%	-26%	68%
S2-10 : Oeste 11	0%	0%	0%	0%	0%	17%	0%	0%	48%	0%	0%	22%	0%	0%	36%	1%	0%	70%
S2-11 : Centro 11	0%	0%	0%	0%	0%	17%	0%	0%	48%	0%	0%	22%	0%	0%	36%	3%	-1%	73%
S2-12 : Oeste 11	0%	0%	0%	4%	-8%	11%	13%	-18%	40%	0%	-10%	6%	5%	-7%	33%	12%	-10%	78%
S2-13 : Oeste 34	0%	0%	0%	0%	-3%	7%	0%	-5%	32%	0%	-1%	4%	2%	-4%	31%	0%	-4%	71%
S2-14 : Oeste 33	0%	0%	0%	0%	-3%	4%	0%	-13%	12%	3%	-5%	0%	0%	-8%	19%	0%	-30%	22%
S2-15 : Oeste 31	0%	0%	0%	0%	-3%	0%	0%	-8%	0%	0%	0%	0%	0%	-13%	0%	0%	-13%	0%
Total	0%	0%	0%	100%	-100%	100%	100%	-100%	100%	100%	-100%	100%	100%	-100%	100%	100%	-100%	100%

Empresa Municipal de Desenvolvimento Urbano e Rural de Bauru-EMDURB
Plano de Transporte Coletivo da Cidade de Bauru – PTC Bauru

Resultados dos Processamentos das pesquisas Sobe Desce

Perfil de sobe e desce por trecho

Linha 63.64 Jd. Rosa Branca - Vila Tecnológica

Tipo Dia: **Útil**

Sentido ***PF1 - PF2***

Perfil da linha por trechos - Pico manhã

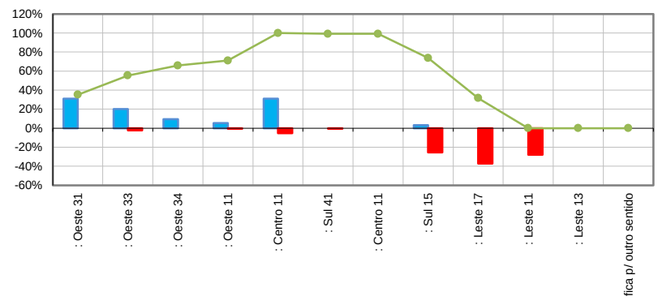

Perfil da linha por trechos - Entre-pico manhã

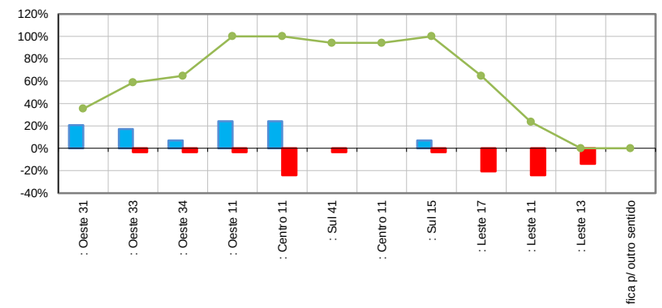

Perfil da linha por trechos - Pico almoço

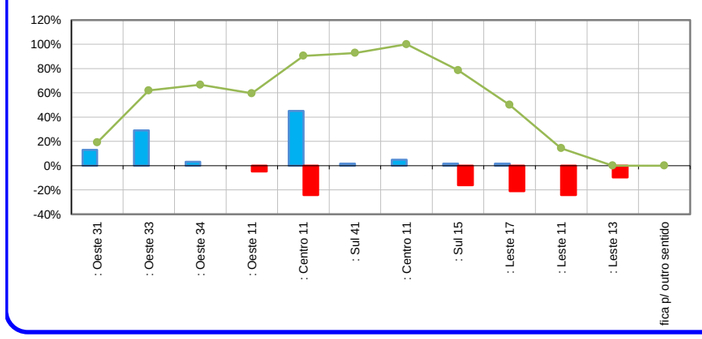

Perfil da linha por trechos - Entre-pico tarde

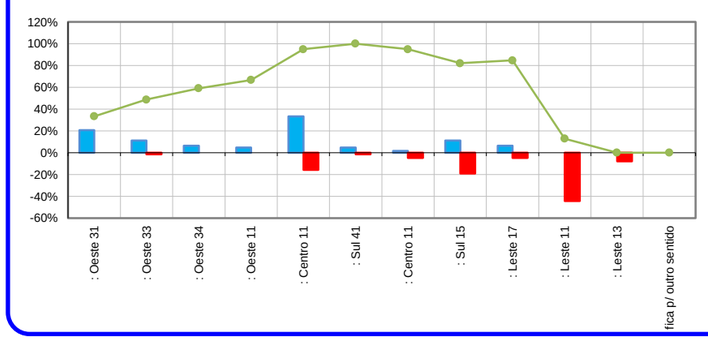

Perfil da linha por trechos - Pico tarde

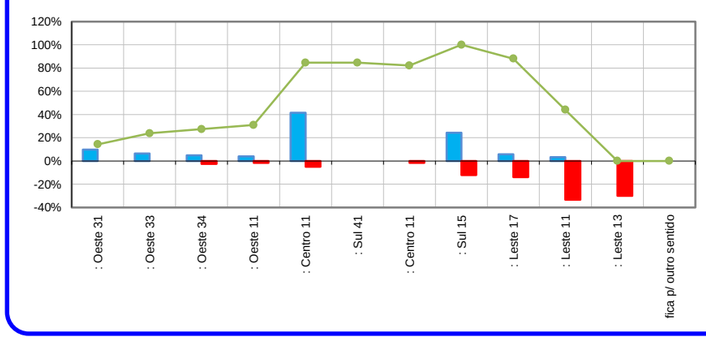

Empresa Municipal de Desenvolvimento Urbano e Rural de Bauru-EMDURB
Plano de Transporte Coletivo da Cidade de Bauru – PTC Bauru

Resultados dos Processamentos das pesquisas Sobe Desce

Perfil de sobe e desce por trecho

Linha 63.64 Jd. Rosa Branca - Vila Tecnológica

Tipo Dia: **Útil**

Sentido ***PF2 - PF1***

Perfil da linha por trechos - Pico manhã

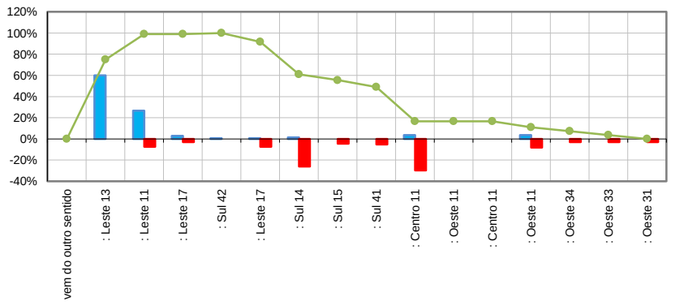

Perfil da linha por trechos - Entre-pico manhã

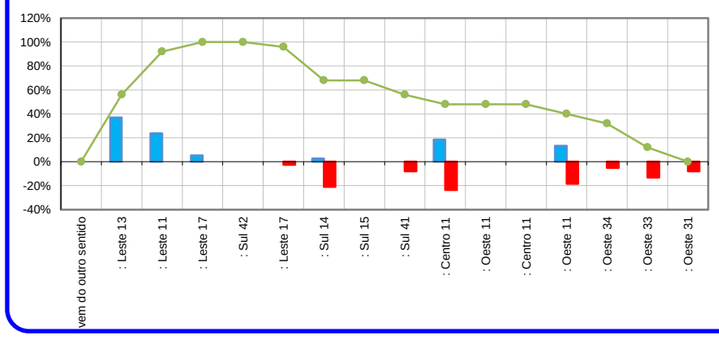

Perfil da linha por trechos - Pico almoço

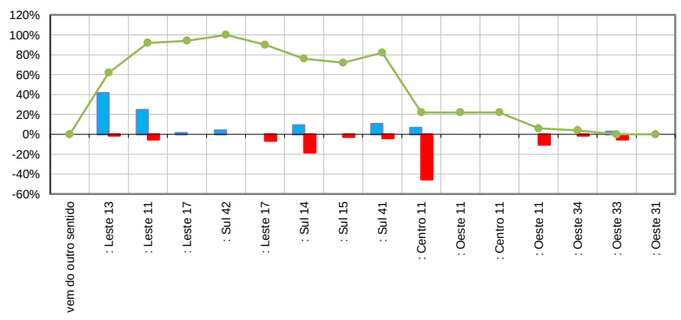

Perfil da linha por trechos - Entre-pico tarde

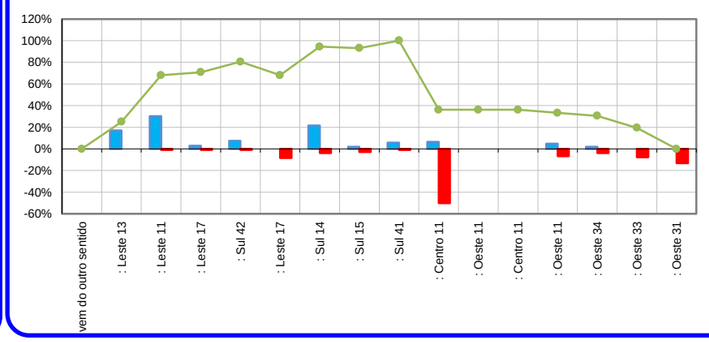

Perfil da linha por trechos - Pico tarde

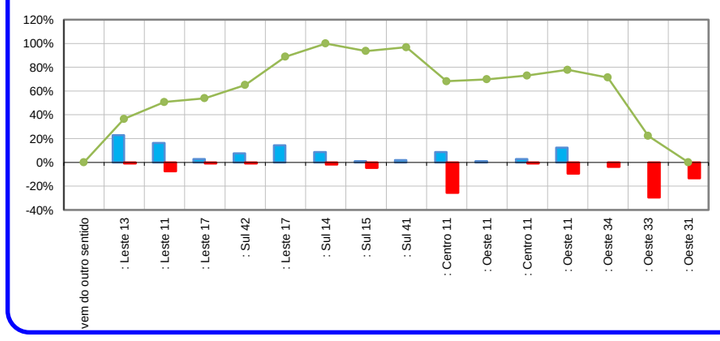

Empresa Municipal de Desenvolvimento Urbano e Rural de Bauru-EMDURB
Plano de Transporte Coletivo da Cidade de Bauru – PTC Bauru
Resultados dos Processamentos das pesquisas Sobe Desce
Embarques e desembarques irregulares

Linha: **63.64** **Jd. Rosa Branca - Vila Tecnológica**

Tipo Dia: **Útil**

Sentido	Período	Hora	Variação da Linha	E/D s/term. Central		E/D s/term. Diant.		E/D s/term. Tras.		Ocorrën-cias	Total catraca	Catracados	Transport.
				Sobe	Desce	Sobe	Desce	Sobe	Desce				
1	2-PM	06:04	63.64	0	36	72	7	1	30	8	65	12,31%	10,96%
		07:50	63.64	4	33	50	3	2	20	9	47	19,15%	16,07%
	3-EPM	09:28	63.64			23	4	6	25	10	19	52,63%	34,48%
	4-PA	12:19	63.64	6	34	56	4	0	24	10	52	19,23%	16,13%
	5-EPT	14:09	63.64			52	3	11	60	14	49	28,57%	22,22%
	6-PT	16:15	63.64	3	30	50	5	2	20	10	45	22,22%	18,18%
		18:00	63.64	2	39	65	0	1	29	3	65	4,62%	4,41%
2	2-PM	06:59	63.64	2	34	79	9	0	38	11	70	15,71%	13,58%
		08:38	63.64			50	5	4	49	9	45	20,00%	16,67%
	3-EPM	10:16	63.64			33	4	5	34	9	29	31,03%	23,68%
	4-PA	13:15	63.64	2	44	73	10	2	23	14	63	22,22%	18,18%
	5-EPT	15:24	63.64			93	12	13	94	25	81	30,86%	23,58%
	6-PT	17:09	63.64	6	28	50	4	1	25	11	46	23,91%	19,30%
		18:57	63.64			41	5	7	43	12	36	33,33%	25,00%
Total				25	278	787	75	55	514	155	712	21,77%	17,88%

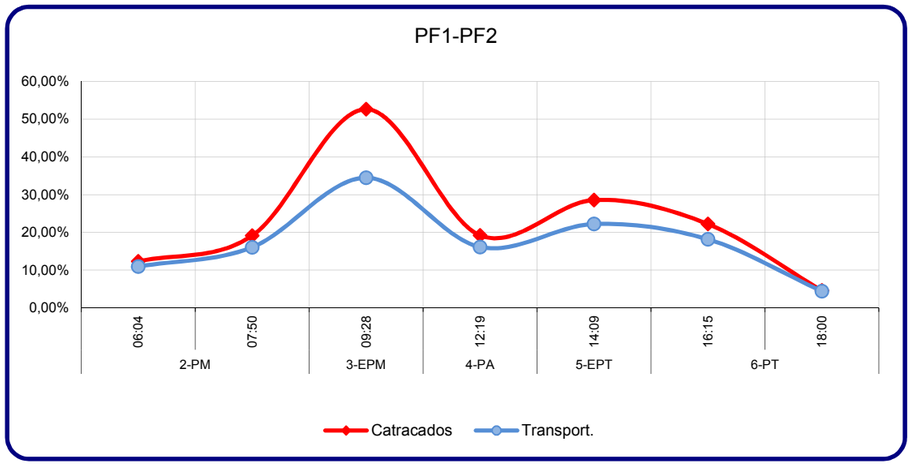

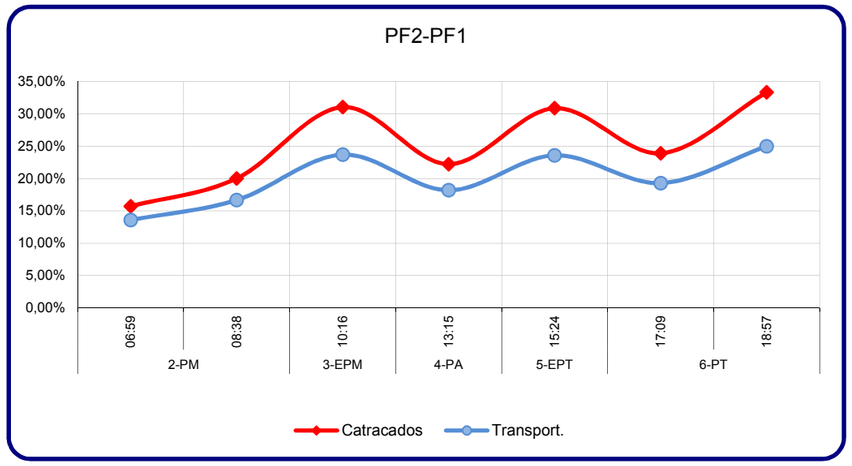

Empresa Municipal de Desenvolvimento Urbano e Rural de Bauru - EMDURB
Plano de Transporte Coletivo da Cidade de Bauru - PTC Bauru
Resultados dos Processos das Pesquisas Sobe Desce

Linha **63.64**
Dia tipo **Útil** Período **2-PM**

Trecho Inicio	Oeste 31	Oeste 33	Oeste 34	Oeste 11	Centro 11	Sul 41	Centro 11	Sul 15	Leste 17	Leste 11	Leste 13	Leste 13	Leste 11	Leste 17	Sul 42	Leste 17	Sul 14	Sul 15	Sul 41	Centro 11	Oeste 11	Centro 11	Oeste 11	Oeste 34	Oeste 33	Oeste 31	Total geral
Oeste 31		6			4			20	13	37																	**80**
Oeste 33				2	8			11	20	11																	**52**
Oeste 34								4	16	5																	**24**
Oeste 11					2				7	5																	**14**
Centro 11					1	2		32	35	10																	**80**
Sul 41																											
Centro 11																											
Sul 15									4	3																	**8**
Leste 17																											
Leste 11																											
Leste 13																											
Leste 13													23	4		9	43	4	18	74			28	0	8	0	**211**
Leste 11													2	6		14	36	3		29					2	0	**94**
Leste 17																	8	3								0	**10**
Sul 42																3											**3**
Leste 17																	3										**3**
Sul 14																		5									**5**
Sul 15																											
Sul 41																											
Centro 11																										13	**13**
Oeste 11																											
Centro 11																											
Oeste 11																								13			**13**
Oeste 34																											
Oeste 33																											
Oeste 31																											
Total geral		**6**		**2**	**14**	**2**		**66**	**96**	**72**			**26**	**10**		**26**	**90**	**15**	**18**	**102**			**28**	**13**	**10**	**13**	**608**

Empresa Municipal de Desenvolvimento Urbano e Rural de Bauru - EMDURB
Plano de Transporte Coletivo da Cidade de Bauru - PTC Bauru
Resultados dos Processos das Pesquisas Sobe Desce

Linha **63.64**
Dia tipo **Útil** Período **2-PM**

Trecho Inicio	Oeste 31	Oeste 33	Oeste 34	Oeste 11	Centro 11	Sul 41	Centro 11	Sul 15	Leste 17	Leste 11	Leste 13	Leste 13	Leste 11	Leste 17	Sul 42	Leste 17	Sul 14	Sul 15	Sul 41	Centro 11	Oeste 11	Centro 11	Oeste 11	Oeste 34	Oeste 33	Oeste 31	Total geral
Oeste 31		1%			1%			3%	2%	6%																	**13%**
Oeste 33				0%	1%			2%	3%	2%																	**9%**
Oeste 34								1%	3%	1%																	**4%**
Oeste 11					0%				1%	1%																	**2%**
Centro 11					0%	0%		5%	6%	2%																	**13%**
Sul 41																											
Centro 11																											
Sul 15									1%	1%																	**1%**
Leste 17																											
Leste 11																											
Leste 13																											
Leste 13													4%	1%		1%	7%	1%	3%	12%			5%	0%	1%	0%	**35%**
Leste 11													0%	1%		2%	6%	1%		5%					0%	0%	**15%**
Leste 17																	1%	0%								0%	**2%**
Sul 42																0%											**0%**
Leste 17																	0%										**0%**
Sul 14																		1%									**1%**
Sul 15																											
Sul 41																											
Centro 11																										2%	**2%**
Oeste 11																											
Centro 11																											
Oeste 11																								2%			**2%**
Oeste 34																											
Oeste 33																											
Oeste 31																											
Total geral		**1%**		**0%**	**2%**	**0%**		**11%**	**16%**	**12%**			**4%**	**2%**		**4%**	**15%**	**3%**	**3%**	**17%**			**5%**	**2%**	**2%**	**2%**	**100%**

Empresa Municipal de Desenvolvimento Urbano e Rural de Bauru - EMDURB
Plano de Transporte Coletivo da Cidade de Bauru - PTC Bauru
Resultados dos Processos das Pesquisas Sobe Desce

Linha **63.64**
Dia tipo **Útil** Período **4-PA**

Trecho Inicio	Oeste 31	Oeste 33	Oeste 34	Oeste 11	Centro 11	Sul 41	Centro 11	Sul 15	Leste 17	Leste 11	Leste 13	Leste 13	Leste 11	Leste 17	Sul 42	Leste 17	Sul 14	Sul 15	Sul 41	Centro 11	Oeste 11	Centro 11	Oeste 11	Oeste 34	Oeste 33	Oeste 31	Total geral
Oeste 31				14					6	17																	**37**
Oeste 33					62			14	2	5																	**82**
Oeste 34					7				2																		**9**
Oeste 11																											
Centro 11								14	45	47	23																**128**
Sul 41								5																			**5**
Centro 11								14																			**14**
Sul 15									5																		**5**
Leste 17											5																**5**
Leste 11																											
Leste 13																											
Leste 13												3	10			10	15		8	22			14		2		**83**
Leste 11																3	16	5		25							**49**
Leste 17																				3							**3**
Sul 42																	4			4							**8**
Leste 17																											
Sul 14																				14				3	2		**18**
Sul 15																											
Sul 41																				21							**21**
Centro 11																							6		7		**13**
Oeste 11																											
Centro 11																											
Oeste 11																											
Oeste 34																											
Oeste 33																											
Oeste 31																											
Total geral				**14**	**68**			**46**	**59**	**69**	**27**	**3**	**10**			**13**	**35**	**5**	**8**	**89**			**20**	**3**	**10**		**479**

Empresa Municipal de Desenvolvimento Urbano e Rural de Bauru - EMDURB
Plano de Transporte Coletivo da Cidade de Bauru - PTC Bauru
Resultados dos Processos das Pesquisas Sobe Desce

Linha **63.64**
Dia tipo **Útil** Período **4-PA**

Trecho Inicio	Oeste 31	Oeste 33	Oeste 34	Oeste 11	Centro 11	Sul 41	Centro 11	Sul 15	Leste 17	Leste 11	Leste 13	Leste 13	Leste 11	Leste 17	Sul 42	Leste 17	Sul 14	Sul 15	Sul 41	Centro 11	Oeste 11	Centro 11	Oeste 11	Oeste 34	Oeste 33	Oeste 31	Total geral
Oeste 31				3%					1%	4%																	**8%**
Oeste 33					13%			3%	0%	1%																	**17%**
Oeste 34					1%				1%																		**2%**
Oeste 11																											
Centro 11								3%	9%	10%	5%																**27%**
Sul 41								1%																			**1%**
Centro 11								3%																			**3%**
Sul 15									1%																		**1%**
Leste 17											1%																**1%**
Leste 11																											
Leste 13																											
Leste 13												1%	2%			2%	3%		2%	5%			3%		0%		**17%**
Leste 11																1%	3%	1%		5%							**10%**
Leste 17																				1%							**1%**
Sul 42																	1%			1%							**2%**
Leste 17																											
Sul 14																				3%				1%	0%		**4%**
Sul 15																											
Sul 41																				4%							**4%**
Centro 11																							1%		1%		**3%**
Oeste 11																											
Centro 11																											
Oeste 11																											
Oeste 34																											
Oeste 33																											
Oeste 31																											
Total geral				**3%**	**14%**			**10%**	**12%**	**14%**	**6%**	**1%**	**2%**			**3%**	**7%**	**1%**	**2%**	**19%**			**4%**	**1%**	**2%**		**100%**

Empresa Municipal de Desenvolvimento Urbano e Rural de Bauru - EMDURB
Plano de Transporte Coletivo da Cidade de Bauru - PTC Bauru
Resultados dos Processos das Pesquisas Sobe Desce

Linha **63.64**
Dia tipo **Útil** Período **6-PT**

Trecho Inicio	Oeste 31	Oeste 33	Oeste 34	Oeste 11	Centro 11	Sul 41	Centro 11	Sul 15	Leste 17	Leste 11	Leste 13	Leste 13	Leste 11	Leste 17	Sul 42	Leste 17	Sul 14	Sul 15	Sul 41	Centro 11	Oeste 11	Centro 11	Oeste 11	Oeste 34	Oeste 33	Oeste 31	Total geral
Oeste 31			7		3			11	7																		**28**
Oeste 33				2	5			10			2																**19**
Oeste 34				3	4				7																		**14**
Oeste 11								3	2	3	4																**12**
Centro 11					2		5	8	13	50	40																**118**
Sul 41																											
Centro 11																											
Sul 15								3	10	33	24																**70**
Leste 17										9	7																**16**
Leste 11											9																**9**
Leste 13																											
Leste 13												3	27		3		7	13		17			11				**82**
Leste 11														3				4		24		3	8	4	4	7	**58**
Leste 17																								5	5		**10**
Sul 42																									21	6	**27**
Leste 17																				51							**51**
Sul 14																								4	18	8	**31**
Sul 15																										3	**3**
Sul 41																							4		2		**7**
Centro 11																									24	7	**31**
Oeste 11																									3		**3**
Centro 11																							10				**10**
Oeste 11																									27	17	**44**
Oeste 34																											
Oeste 33																											
Oeste 31																											
Total geral			**7**	**5**	**14**		**5**	**35**	**39**	**95**	**86**	**3**	**27**	**3**	**3**		**7**	**17**		**92**		**3**	**34**	**14**	**106**	**48**	**643**

Empresa Municipal de Desenvolvimento Urbano e Rural de Bauru - EMDURB
Plano de Transporte Coletivo da Cidade de Bauru - PTC Bauru
Resultados dos Processos das Pesquisas Sobe Desce

Linha **63.64**
Dia tipo **Útil** Período **6-PT**

Trecho Inicio	Oeste 31	Oeste 33	Oeste 34	Oeste 11	Centro 11	Sul 41	Centro 11	Sul 15	Leste 17	Leste 11	Leste 13	Leste 13	Leste 11	Leste 17	Sul 42	Leste 17	Sul 14	Sul 15	Sul 41	Centro 11	Oeste 11	Centro 11	Oeste 11	Oeste 34	Oeste 33	Oeste 31	Total geral
Oeste 31			1%		1%			2%	1%																		**4%**
Oeste 33				0%	1%			2%			0%																**3%**
Oeste 34				0%	1%				1%																		**2%**
Oeste 11								0%	0%	0%	1%																**2%**
Centro 11					0%		1%	1%	2%	8%	6%																**18%**
Sul 41																											
Centro 11																											
Sul 15								0%	2%	5%	4%																**11%**
Leste 17										1%	1%																**3%**
Leste 11											1%																**1%**
Leste 13																											
Leste 13												1%	4%		1%		1%	2%		3%			2%				**13%**
Leste 11														1%				1%		4%		1%	1%	1%	1%	1%	**9%**
Leste 17																								1%	1%		**2%**
Sul 42																									3%	1%	**4%**
Leste 17																				8%							**8%**
Sul 14																								1%	3%	1%	**5%**
Sul 15																										1%	**1%**
Sul 41																							1%		0%		**1%**
Centro 11																									4%	1%	**5%**
Oeste 11																									1%		**1%**
Centro 11																							2%				**2%**
Oeste 11																									4%	3%	**7%**
Oeste 34																											
Oeste 33																											
Oeste 31																											
Total geral			**1%**	**1%**	**2%**		**1%**	**5%**	**6%**	**15%**	**13%**	**1%**	**4%**	**1%**	**1%**		**1%**	**3%**		**14%**		**1%**	**5%**	**2%**	**16%**	**7%**	**100%**

Empresa Municipal de Desenvolvimento Urbano e Rural de Bauru-EMDURB
Plano de Transporte Coletivo da Cidade de Bauru – PTC Bauru
Resultados dos Processamentos das pesquisas Sobe Desce
Descrição do Itinerário da Linha

Linha: **67.78 - Bosque da Saúde/Pq. Viaduto - Jd. Europa/Jd. América**

Sentido: **PF1 - PF2**

Nº Ponto	Via	Referência	Micro
1	R. Anhembi	QT 3	**5210**
2	R. Itacuruca	QT 7	**5209**
3	R. Itacuruca	QT 5	**5209**
4	R. Edilson Alves de Carvalho	QT 1	**5204**
5	R. Edilson Alves de Carvalho	QT 3	**5204**
6	R. Mario Gonzaga Junqueira	QT 20	**5206**
7	R. Mario Gonzaga Junqueira	QT 22	**5206**
8	R. Mario Gonzaga Junqueira	QT 25	**5208**
9	R. Antonio Agnelli	QT 2	**5207**
10	R. Antonio Agnelli	QT 4	**5207**
11	R. Bernardino de Campos	QT 34	**5207**
12	R. Claudinor Silva Campos	QT 2	**12001**
13	R. Sidney de Freitas	QT 8	**12001**
14	R. Antonio Luiz Buzolin Junior	QT 2	**12001**
15	R. Maria Honoria D Avila Engler	QT 7	**5206**
16	R. Alfredo Rodrigues de Souza	QT 11	**5206**
17	R. Alfredo Rodrigues de Souza	QT 8	**5205**
18	R. Alfredo Rodrigues de Souza	QT 6	**5203**
19	R. Moacyr Zelindo Passoni	QT 9	**11901**
20	R. R. Fortunato Resta	QT 13	**11901**
21	R. Luiz Bortone	QT 9	**11901**
22	R. Bernardino de Campos	QT 20	**5304**
23	R. Helio Camelo de Aguiar	QT 1	**11902**
24	R. Fortunato Resta	QT 6	**11903**
25	R. Fortunato Resta	QT 4	**4701**
26	R. Fortunato Resta	QT 3	**4701**
27	R. Pascoal Abiuzzi	QT 2	**4303**
28	R. Saldanha da Gama	QT 2	**4801**
29	R. Olegario Machado	QT 8	**4804**
30	R. Olegario Machado	QT 4	**4203**
31	R. dos Andradas	QT 5	**4304**
32	R. dos Andradas	QT 2	**4103**
33	Av. Pedro de Toledo	QT 5	**1001**
34	Av. Pedro de Toledo	QT 2	**203**
35	Av. Rodrigues Alves	QT 2	**201**
36	Av. Rodrigues Alves	QT 2	**201**
37	Av. Rodrigues Alves	QT 4	**201**
38	Av. Rodrigues Alves	QT 4	**201**
39	Av. Rodrigues Alves	QT 5	**201**
40	Av. Rodrigues Alves	QT 6	**105**
41	Av. Rodrigues Alves	QT 7	**105**
42	Av. Rodrigues Alves	QT 9	**104**
43	Av. Rodrigues Alves	QT 9	**104**
44	Av. Rodrigues Alves	QT 10	**103**
45	R. Antonio Alves	QT 14	**103**
46	R. Antonio Alves	QT 17	**302**
47	R. Antonio Alves	QT 20	**1201**
48	R. Antonio Alves	QT 25	**1401**
49	R. Rio Branco	QT 25	**1404**
50	R. Rio Branco	QT 27	**1404**
51	Av. Nossa Senhora de Fatima	QT 5	**2002**
52	R. Alfredo Fontao	QT 9	**2004**
53	R. Carlos Del Plete	QT 3	**2102**
54	R. Carlos Del Plete	QT 6	**2102**
55	R. Carlos Del Plete	QT 9	**2201**
56	R. Carlos Del Plete	QT 12	**2203**
57	R. Horton Hoover	QT 2	**2209**
58	R. Adhemar Braz do Amaral	QT 1	**2209**
59	R. Luiz Bleriot	QT 2	**2209**

Sentido: **PF2 - PF1**

Nº Ponto	Via	Referência	Micro
1	R. Luiz Bleriot	QT 2	**2209**
2	R. Luiz Bleriot	QT 4	**2208**
3	R. Carlos Del Plete	QT 12	**2203**
4	R. Carlos Del Plete	QT 9	**2201**
5	R. Carlos Del Plete	QT 6	**2102**
6	R. Carlos Del Plete	QT 3	**2102**
7	R. Alfredo Fontao	QT 10	**2004**
8	Av. Nossa Senhora de Fatima	QT 6	**2003**
9	Av. Nossa Senhora de Fatima	QT 5	**2002**
10	R. Gustavo Maciel	QT 29	**1403**
11	R. Gustavo Maciel	QT 27	**1404**
12	R. Araujo Leite	QT 25	**1401**
13	R. Araujo Leite	QT 23	**1202**
14	R. Araujo Leite	QT 20	**1201**
15	R. Araujo Leite	QT 17	**302**
16	R. Araujo Leite	QT 14	**302**
17	Av. Rodrigues Alves	QT 10	**103**
18	Av. Rodrigues Alves	QT 10	**103**
19	Av. Rodrigues Alves	QT 9	**104**
20	Av. Rodrigues Alves	QT 9	**104**
21	Av. Rodrigues Alves	QT 6	**105**
22	Av. Rodrigues Alves	QT 5	**201**
23	Av. Rodrigues Alves	QT 5	**201**
24	Av. Rodrigues Alves	QT 4	**201**
25	Av. Rodrigues Alves	QT 4	**201**
26	Av. Rodrigues Alves	QT 2	**201**
27	Av. Rodrigues Alves	QT 2	**201**
28	Av. Pedro de Toledo	QT 2	**203**
29	Av. Pedro de Toledo	QT 4	**4102**
30	Av. Pedro de Toledo	QT 5	**1001**
31	R. Campos Salles	QT 2	**4103**
32	R. Campos Salles	QT 4	**4102**
33	R. Campos Salles	QT 6	**4102**
34	R. Campos Salles	QT 8	**4101**
35	R. Carlos de Campos	QT 4	**4202**
36	R. Carlos de Campos	QT 7	**4804**
37	R. Carlos de Campos	QT 9	**4802**
38	R. Saldanha da Gama	QT 2	**4801**
39	R. Pascoal Abiuzzi	QT 2	**4303**
40	R. Fortunato Resta	QT 3	**4701**
41	R. Fortunato Resta	QT 4	**4701**
42	R. Fortunato Resta	QT 6	**11903**
43	R. Helio Camelo de Aguiar	QT 1	**11902**
44	R. Bernardino de Campos	QT 20	**5304**
45	R. Luiz Bortone	QT 9	**11901**
46	R. R. Fortunato Resta	QT 13	**11901**
47	R. Moacyr Zelindo Passoni	QT 9	**11901**
48	R. Alfredo Rodrigues de Souza	QT 6	**5203**
49	R. Alfredo Rodrigues de Souza	QT 8	**5205**
50	R. Alfredo Rodrigues de Souza	QT 11	**5206**
51	R. Maria Honoria D Avila Engler	QT 7	**5206**
52	R. Antonio Luiz Buzolin Junior	QT 2	**12001**
53	R. Sidney de Freitas	QT 9	**12001**
54	R. Sidney de Freitas	QT 8	**12001**
55	R. Claudinor Silva Campos	QT 2	**12001**
56	R. Bernardino de Campos	QT 34	**5207**
57	R. Antonio Agnelli	QT 4	**5207**
58	R. Antonio Agnelli	QT 2	**5207**
59	R. Mario Gonzaga Junqueira	QT 25	**5208**
60	R. Mario Gonzaga Junqueira	QT 22	**5206**
61	R. Mario Gonzaga Junqueira	QT 20	**5206**
62	R. Edilson Alves de Carvalho	QT 3	**5204**
63	R. Edilson Alves de Carvalho	QT 1	**5204**
64	R. Itacuruca	QT 5	**5209**
65	R. Itacuruca	QT 7	**5209**
66	R. Anhembi	QT 3	**5210**

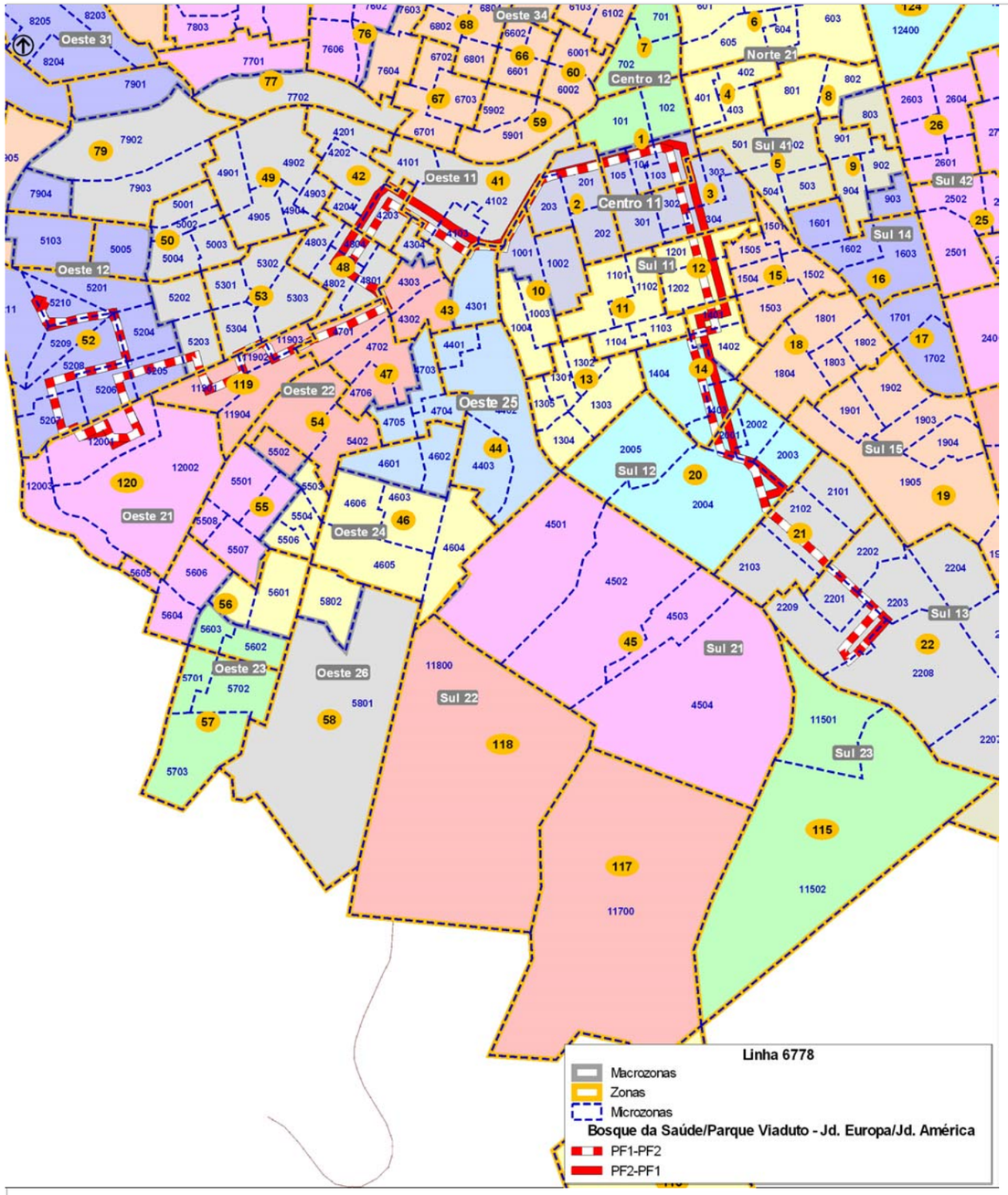

Empresa Municipal de Desenvolvimento Urbano e Rural de Bauru-EMDURB
Plano de Transporte Coletivo da Cidade de Bauru – PTC Bauru
Resultados dos Processamentos das pesquisas Sobe Desce

Embarques, lotação e Fator de Renovação

Linha: **67.78** **Bosque da Saúde/Pq. Viaduto - Jd. Europa/Jd. América**

Tipo Dia: **Útil**

Sentido	Período	Hora da Viagem	Variação da Linha	Máx de Lotação	Embarques	FR
1	2-PM	07:00	67.78	68	77	1,13
	3-EPM	10:50	67.78	18	38	2,11
		09:00	67.78	21	27	1,29
	4-PA	12:53	67.78	41	55	1,34
	5-EPT	14:47	67.78	15	26	1,73
	6-PT	16:39	67.78	19	29	1,53
		18:42	67.78	9	15	1,67

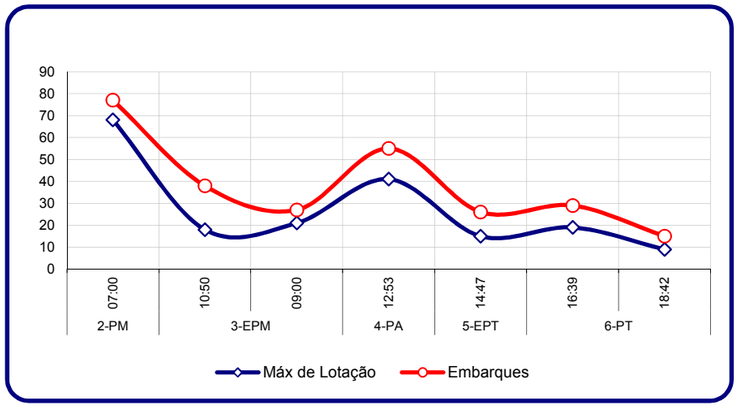

Sentido	Período	Hora da Viagem	Variação da Linha	Máx de Lotação	Embarques	FR
2	2-PM	07:57	67.78	7	10	1,43
		06:08	67.78	14	21	1,50
	3-EPM	09:55	67.78	12	21	1,75
	4-PA	11:54	67.78	27	41	1,52
		13:50	67.78	36	54	1,50
	5-EPT	15:43	67.78	31	44	1,42
	6-PT	17:39	67.78	34	50	1,47

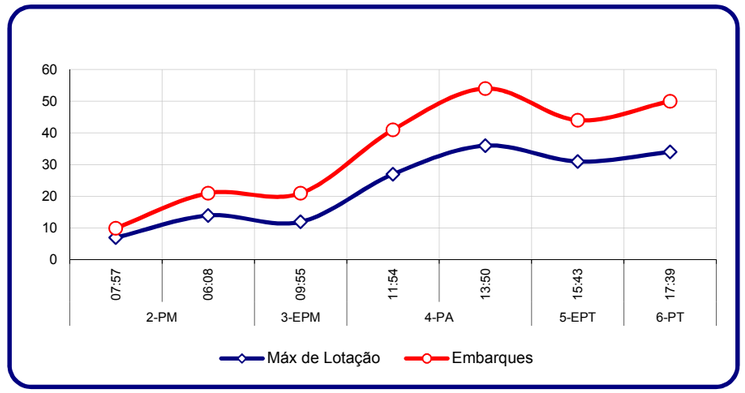

Empresa Municipal de Desenvolvimento Urbano e Rural de Bauru-EMDURB
Plano de Transporte Coletivo da Cidade de Bauru – PTC Bauru

Resultados dos Processamentos das pesquisas Sobe Desce

Perfil de sobe e desce por trecho

Linha 67.78 Bosque da Saúde/Pq. Viaduto - Jd. Europa/Jd. América

Tipo Dia: **Útil**

Valores absolutos de passageiros pesquisados

Trecho	1-PPM			2-PM			3-EPM			4-PA			5-EPT			6-PT		
	Sobe	Desce	Max.Lotação	Sobe	Desce	Max.Lotação	Sobe	Desce	Max.Lotação	Sobe	Desce	Max.Lotação	Sobe	Desce	Max.Lotação	Sobe	Desce	Max.Lotação
S1-1 : Oeste 12	0	0	0	122	0	122	18	0	18	26	-3	23	9	0	9	22	-4	18
S1-2 : Oeste 21	0	0	0	10	0	131	6	0	23	0	0	23	4	0	13	7	0	25
S1-3 : Oeste 12	0	0	0	24	0	156	3	0	26	29	0	51	13	0	26	14	0	40
S1-4 : Oeste 11	0	0	0	19	0	175	0	0	26	6	0	58	0	0	26	4	0	43
S1-5 : Oeste 22	0	0	0	39	0	214	4	0	30	10	0	68	0	0	26	7	0	50
S1-6 : Oeste 11	0	0	0	24	0	238	8	0	39	6	0	74	13	-4	35	11	0	61
S1-7 : Oeste 22	0	0	0	73	0	311	12	-1	50	45	0	119	9	0	43	22	-4	79
S1-8 : Oeste 11	0	0	0	19	-5	326	6	-8	47	29	-16	132	9	0	52	7	-7	79
S1-9 : Centro 11	0	0	0	34	-136	224	28	-41	33	23	-96	58	39	-35	56	50	-47	83
S1-10 : Sul 11	0	0	0	10	-78	156	4	-7	30	3	-16	45	9	-22	43	7	-4	86
S1-11 : Sul 12	0	0	0	0	-102	54	1	-18	14	0	-35	10	0	-13	30	7	-40	54
S1-12 : Sul 13	0	0	0	0	-54	0	0	-14	0	0	-10	0	9	-39	0	0	-54	0
fica p/ outro sentido		0			0			0			0			0			0	
Total	0	0	0	375	-375	326	89	-89	50	177	-177	132	112	-112	56	158	-158	86

Trecho	1-PPM			2-PM			3-EPM			4-PA			5-EPT			6-PT		
	Sobe	Desce	Max.Lotação	Sobe	Desce	Max.Lotação	Sobe	Desce	Max.Lotação	Sobe	Desce	Max.Lotação	Sobe	Desce	Max.Lotação	Sobe	Desce	Max.Lotação
vem do outro sentido	0			0			0			0			0			0		
S2-1 : Sul 13	0	0	0	38	0	38	0	0	0	14	0	14	18	-3	15	44	0	44
S2-2 : Sul 12	0	0	0	3	-3	38	6	0	6	58	-2	71	15	0	30	88	0	132
S2-3 : Sul 11	0	0	0	3	-12	29	6	0	12	19	-7	83	18	0	47	75	0	207
S2-4 : Centro 11	0	0	0	32	-14	46	23	-15	21	53	-35	101	68	-30	86	88	-88	207
S2-5 : Oeste 11	0	0	0	0	0	46	0	0	21	0	0	101	3	0	89	6	0	213
S2-6 : Centro 11	0	0	0	0	0	46	0	0	21	7	0	108	0	0	89	0	0	213
S2-7 : Oeste 11	0	0	0	6	-6	46	8	-10	19	16	-30	93	6	-6	89	6	-19	200
S2-8 : Oeste 22	0	0	0	9	-32	23	0	-6	12	0	-16	78	3	-3	89	6	-38	169
S2-9 : Oeste 11	0	0	0	0	0	23	0	-4	8	0	-2	76	0	-6	83	0	-19	150
S2-10 : Oeste 22	0	0	0	0	-3	20	0	0	8	0	-5	71	0	-18	65	0	-25	125
S2-11 : Oeste 11	0	0	0	0	0	20	0	0	8	0	-16	55	0	-12	53	0	-13	113
S2-12 : Oeste 12	0	0	0	0	-9	12	0	-6	2	0	-14	41	0	-21	33	0	-19	94
S2-13 : Oeste 21	0	0	0	0	0	12	0	-2	0	0	-16	25	0	-15	18	0	0	94
S2-14 : Oeste 12	0	0	0	0	-12	0	0	0	0	0	-25	0	0	-18	0	0	-94	0
Total	0	0	0	89	-89	46	44	-44	21	168	-168	108	130	-130	89	313	-313	213

Empresa Municipal de Desenvolvimento Urbano e Rural de Bauru-EMDURB
Plano de Transporte Coletivo da Cidade de Bauru – PTC Bauru

Resultados dos Processamentos das pesquisas Sobe Desce

Perfil de sobe e desce por trecho

Linha 67.78 Bosque da Saúde/Pq. Viaduto - Jd. Europa/Jd. América

Tipo Dia: **Útil**

Valores relativos

Trecho	1-PPM			2-PM			3-EPM			4-PA			5-EPT			6-PT		
	Sobe	Desce	Max.Lotação	Sobe	Desce	Max.Lotação	Sobe	Desce	Max.Lotação	Sobe	Desce	Max.Lotação	Sobe	Desce	Max.Lotação	Sobe	Desce	Max.Lotação
S1-1 : Oeste 12	0%	0%	0%	32%	0%	37%	20%	0%	36%	15%	-2%	17%	8%	0%	15%	14%	-2%	21%
S1-2 : Oeste 21	0%	0%	0%	3%	0%	40%	6%	0%	47%	0%	0%	17%	4%	0%	23%	5%	0%	29%
S1-3 : Oeste 12	0%	0%	0%	6%	0%	48%	3%	0%	53%	16%	0%	39%	12%	0%	46%	9%	0%	46%
S1-4 : Oeste 11	0%	0%	0%	5%	0%	54%	0%	0%	53%	4%	0%	44%	0%	0%	46%	2%	0%	50%
S1-5 : Oeste 22	0%	0%	0%	10%	0%	66%	5%	0%	61%	5%	0%	51%	0%	0%	46%	5%	0%	58%
S1-6 : Oeste 11	0%	0%	0%	6%	0%	73%	9%	0%	78%	4%	0%	56%	12%	-4%	62%	7%	0%	71%
S1-7 : Oeste 22	0%	0%	0%	19%	0%	96%	14%	-2%	100%	25%	0%	90%	8%	0%	77%	14%	-2%	92%
S1-8 : Oeste 11	0%	0%	0%	5%	-1%	100%	6%	-9%	94%	16%	-9%	100%	8%	0%	92%	5%	-5%	92%
S1-9 : Centro 11	0%	0%	0%	9%	-36%	69%	31%	-46%	67%	13%	-55%	44%	35%	-31%	100%	32%	-30%	96%
S1-10 : Sul 11	0%	0%	0%	3%	-21%	48%	5%	-8%	61%	2%	-9%	34%	8%	-19%	77%	5%	-2%	100%
S1-11 : Sul 12	0%	0%	0%	0%	-27%	16%	2%	-20%	28%	0%	-20%	7%	0%	-12%	54%	5%	-25%	63%
S1-12 : Sul 13	0%	0%	0%	0%	-14%	0%	0%	-15%	0%	0%	-5%	0%	8%	-35%	0%	0%	-34%	0%
fica p/ outro sentido	0%	0%	0%	0%	0%	0%	0%	0%	0%	0%	0%	0%	0%	0%	0%	0%	0%	0%
Total	0%	0%	0%	100%	-100%	100%	100%	-100%	100%	100%	-100%	100%	100%	-100%	100%	100%	-100%	100%

Trecho	1-PPM			2-PM			3-EPM			4-PA			5-EPT			6-PT		
	Sobe	Desce	Max.Lotação	Sobe	Desce	Max.Lotação	Sobe	Desce	Max.Lotação	Sobe	Desce	Max.Lotação	Sobe	Desce	Max.Lotação	Sobe	Desce	Max.Lotação
vem do outro sentido	0%	0%	0%	0%	0%	0%	0%	0%	0%	0%	0%	0%	0%	0%	0%	0%	0%	0%
S2-1 : Sul 13	0%	0%	0%	42%	0%	81%	0%	0%	0%	8%	0%	13%	14%	-2%	17%	14%	0%	21%
S2-2 : Sul 12	0%	0%	0%	3%	-3%	81%	14%	0%	30%	35%	-1%	66%	11%	0%	33%	28%	0%	62%
S2-3 : Sul 11	0%	0%	0%	3%	-13%	63%	14%	0%	60%	12%	-4%	77%	14%	0%	53%	24%	0%	97%
S2-4 : Centro 11	0%	0%	0%	35%	-16%	100%	52%	-33%	100%	32%	-21%	93%	52%	-23%	97%	28%	-28%	97%
S2-5 : Oeste 11	0%	0%	0%	0%	0%	100%	0%	0%	100%	0%	0%	93%	2%	0%	100%	2%	0%	100%
S2-6 : Centro 11	0%	0%	0%	0%	0%	100%	0%	0%	100%	4%	0%	100%	0%	0%	100%	0%	0%	100%
S2-7 : Oeste 11	0%	0%	0%	6%	-6%	100%	19%	-24%	90%	9%	-18%	87%	5%	-5%	100%	2%	-6%	94%
S2-8 : Oeste 22	0%	0%	0%	10%	-35%	50%	0%	-14%	60%	0%	-9%	72%	2%	-2%	100%	2%	-12%	79%
S2-9 : Oeste 11	0%	0%	0%	0%	0%	50%	0%	-10%	40%	0%	-1%	70%	0%	-5%	93%	0%	-6%	71%
S2-10 : Oeste 22	0%	0%	0%	0%	-3%	44%	0%	0%	40%	0%	-3%	66%	0%	-14%	73%	0%	-8%	59%
S2-11 : Oeste 11	0%	0%	0%	0%	0%	44%	0%	0%	40%	0%	-9%	51%	0%	-9%	60%	0%	-4%	53%
S2-12 : Oeste 12	0%	0%	0%	0%	-10%	25%	0%	-14%	10%	0%	-8%	38%	0%	-16%	37%	0%	-6%	44%
S2-13 : Oeste 21	0%	0%	0%	0%	0%	25%	0%	-5%	0%	0%	-9%	23%	0%	-11%	20%	0%	0%	44%
S2-14 : Oeste 12	0%	0%	0%	0%	-13%	0%	0%	0%	0%	0%	-15%	0%	0%	-14%	0%	0%	-30%	0%
Total	0%	0%	0%	100%	-100%	100%	100%	-100%	100%	100%	-100%	100%	100%	-100%	100%	100%	-100%	100%

Empresa Municipal de Desenvolvimento Urbano e Rural de Bauru-EMDURB
Plano de Transporte Coletivo da Cidade de Bauru – PTC Bauru

Resultados dos Processamentos das pesquisas Sobe Desce

Perfil de sobe e desce por trecho

Linha 67.78 Bosque da Saúde/Pq. Viaduto - Jd. Europa/Jd. América

Tipo Dia: **Útil**

Sentido ***PF1 - PF2***

Perfil da linha por trechos - Pico manhã

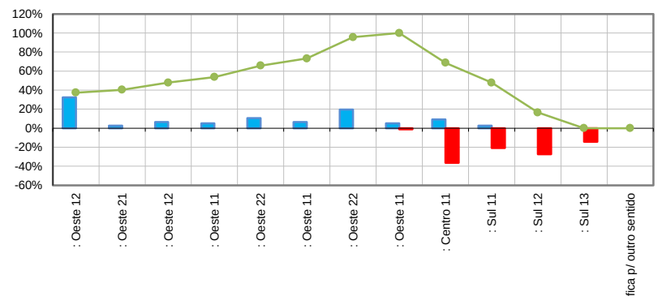

Perfil da linha por trechos - Entre-pico manhã

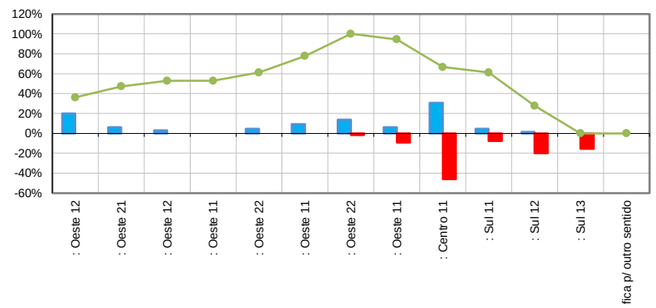

Perfil da linha por trechos - Pico almoço

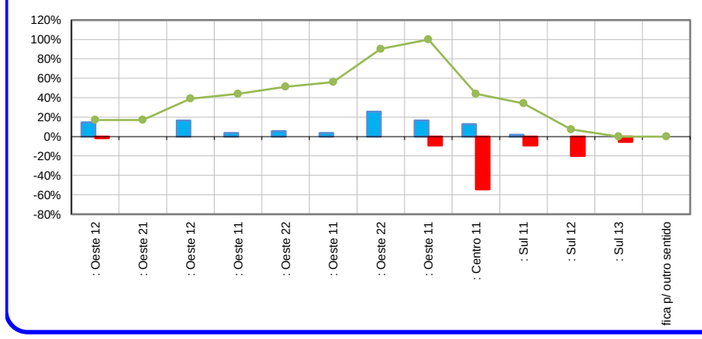

Perfil da linha por trechos - Entre-pico tarde

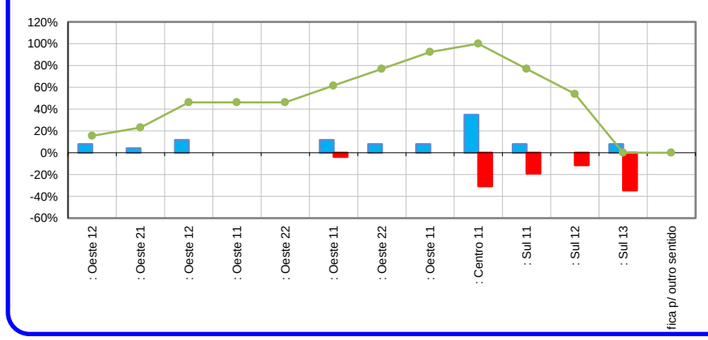

Perfil da linha por trechos - Pico tarde

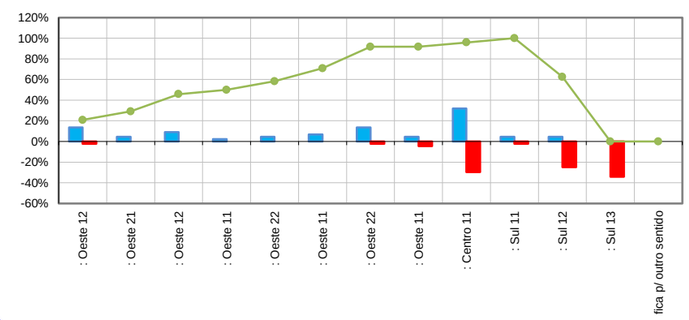

Empresa Municipal de Desenvolvimento Urbano e Rural de Bauru-EMDURB
Plano de Transporte Coletivo da Cidade de Bauru – PTC Bauru

Resultados dos Processamentos das pesquisas Sobe Desce

Perfil de sobe e desce por trecho

Linha 67.78 Bosque da Saúde/Pq. Viaduto - Jd. Europa/Jd. América

Tipo Dia: **Útil**

Sentido ***PF2 - PF1***

Perfil da linha por trechos - Pico manhã

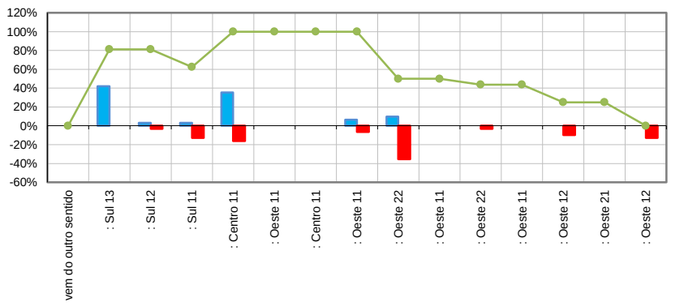

Perfil da linha por trechos - Entre-pico manhã

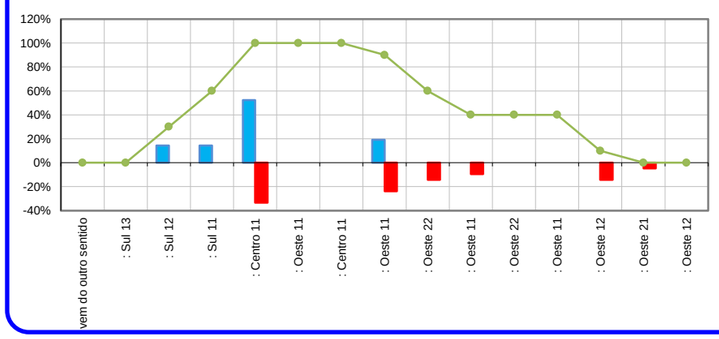

Perfil da linha por trechos - Pico almoço

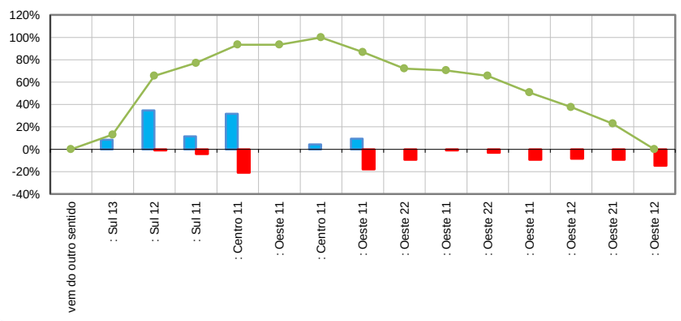

Perfil da linha por trechos - Entre-pico tarde

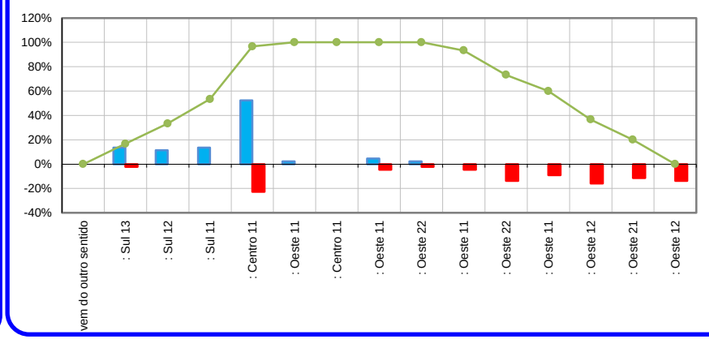

Perfil da linha por trechos - Pico tarde

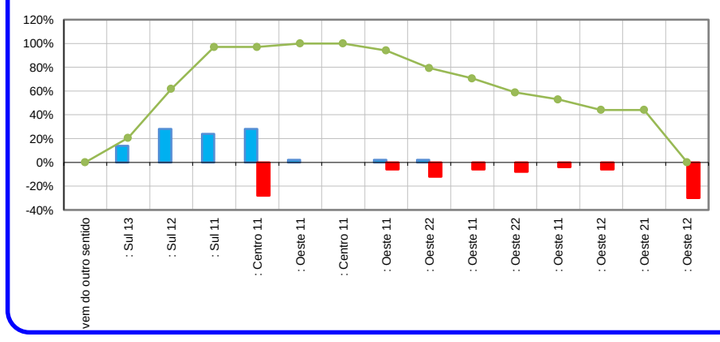

Empresa Municipal de Desenvolvimento Urbano e Rural de Bauru-EMDURB
Plano de Transporte Coletivo da Cidade de Bauru – PTC Bauru
Resultados dos Processamentos das pesquisas Sobe Desce
Embarques e desembarques irregulares

Linha: **67.78** **Bosque da Saúde/Pq. Viaduto - Jd. Europa/Jd. América**

Tipo Dia: **Útil**

Sentido	Período	Hora	Variação da Linha	E/D s/term. Central		E/D s/term. Diant.		E/D s/term. Tras.		Ocorrën-cias	Total catraca	Catracados	Transport.
				Sobe	Desce	Sobe	Desce	Sobe	Desce				
1	2-PM	07:00	67.78	1	45	75	1	1	31	3	74	4,05%	3,90%
	3-EPM	09:00	67.78			21	6	6	21	12	15	80,00%	44,44%
		10:50	67.78			32	4	6	34	10	28	35,71%	26,32%
	4-PA	12:53	67.78	5	24	50	2	0	29	7	48	14,58%	12,73%
	5-EPT	14:47	67.78			26	7	0	19	7	19	36,84%	26,92%
	6-PT	16:39	67.78			27	3	2	26	5	24	20,83%	17,24%
		18:42	67.78	1	8	14	0	0	7	1	14	7,14%	6,67%
2	2-PM	06:08	67.78	1	11	19	1	1	9	3	18	16,67%	14,29%
		07:57	67.78	0	5	10	0	0	5	0	10	0,00%	0,00%
	3-EPM	09:55	67.78			20	4	1	17	5	16	31,25%	23,81%
	4-PA	11:54	67.78	2	20	38	4	1	17	7	34	20,59%	17,07%
		13:50	67.78			52	7	2	47	9	45	20,00%	16,67%
	5-EPT	15:43	67.78			39	7	5	37	12	32	37,50%	27,27%
	6-PT	17:39	67.78	1	30	49	2	0	18	3	47	6,38%	6,00%
Total				11	143	472	48	25	317	84	424	19,81%	16,54%

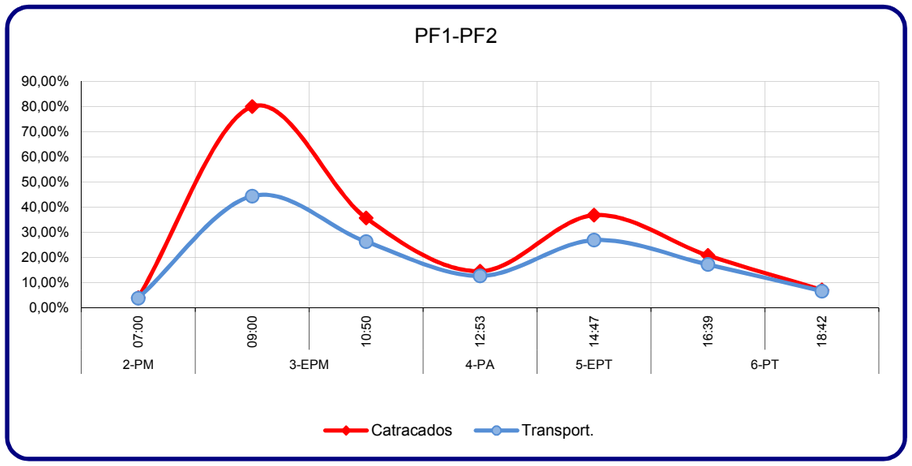

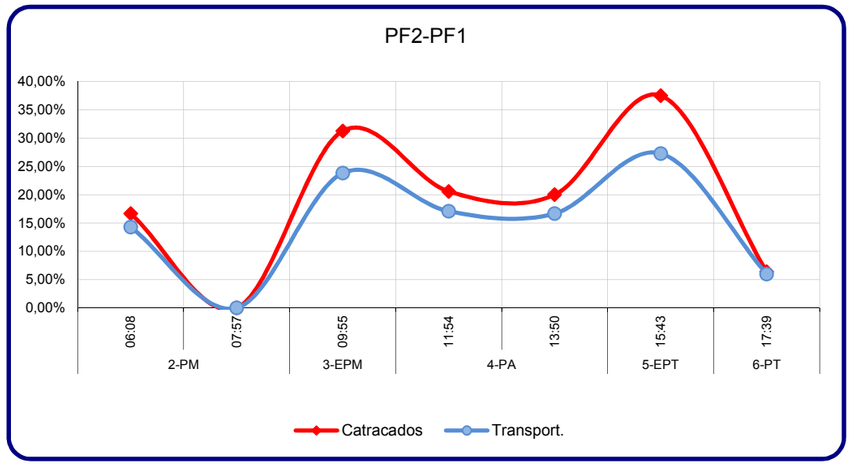

Empresa Municipal de Desenvolvimento Urbano e Rural de Bauru - EMDURB
Plano de Transporte Coletivo da Cidade de Bauru - PTC Bauru
Resultados dos Processos das Pesquisas Sobe Desce

Linha **67.78**
Dia tipo **Útil** Período **2-PM**

Trecho Inicio	Oeste 12	Oeste 21	Oeste 12	Oeste 11	Oeste 22	Oeste 11	Oeste 22	Oeste 11	Centro 11	Sul 11	Sul 12	Sul 13	Sul 13	Sul 12	Sul 11	Centro 11	Oeste 11	Centro 11	Oeste 11	Oeste 22	Oeste 11	Oeste 22	Oeste 11	Oeste 12	Oeste 21	Oeste 12	Total geral
Oeste 12								5	29	38	32	18															**122**
Oeste 21									5		5																**10**
Oeste 12									10	4	10																**24**
Oeste 11									5	4	10																**19**
Oeste 22									26		5	8															**39**
Oeste 11									17	7																	**24**
Oeste 22									30	24	13	6															**73**
Oeste 11									13		6																**19**
Centro 11											13	22															**34**
Sul 11											10																**10**
Sul 12																											
Sul 13																											
Sul 13															11	14			3	2		3		5			**38**
Sul 12														3													**3**
Sul 11																			3								**3**
Centro 11																				28				3			**32**
Oeste 11																											
Centro 11																											
Oeste 11																										6	**6**
Oeste 22																										9	**9**
Oeste 11																											
Oeste 22																											
Oeste 11																											
Oeste 12																											
Oeste 21																											
Oeste 12																											
Total geral								**5**	**136**	**78**	**102**	**54**		**3**	**11**	**14**			**6**	**31**		**3**		**8**		**14**	**464**

Empresa Municipal de Desenvolvimento Urbano e Rural de Bauru - EMDURB
Plano de Transporte Coletivo da Cidade de Bauru - PTC Bauru
Resultados dos Processos das Pesquisas Sobe Desce

Linha **67.78**
Dia tipo **Útil** Período **2-PM**

Trecho Inicio	Oeste 12	Oeste 21	Oeste 12	Oeste 11	Oeste 22	Oeste 11	Oeste 22	Oeste 11	Centro 11	Sul 11	Sul 12	Sul 13	Sul 13	Sul 12	Sul 11	Centro 11	Oeste 11	Centro 11	Oeste 11	Oeste 22	Oeste 11	Oeste 22	Oeste 11	Oeste 12	Oeste 21	Oeste 12	Total geral
Oeste 12								1%	6%	8%	7%	4%															**26%**
Oeste 21									1%		1%																**2%**
Oeste 12									2%	1%	2%																**5%**
Oeste 11									1%	1%	2%																**4%**
Oeste 22									6%		1%	2%															**8%**
Oeste 11									4%	2%																	**5%**
Oeste 22									6%	5%	3%	1%															**16%**
Oeste 11									3%		1%																**4%**
Centro 11											3%	5%															**7%**
Sul 11											2%																**2%**
Sul 12																											
Sul 13																											
Sul 13														2%	3%			1%	0%		1%		1%				**8%**
Sul 12													1%														**1%**
Sul 11																		1%									**1%**
Centro 11																			6%				1%				**7%**
Oeste 11																											
Centro 11																											
Oeste 11																									1%		**1%**
Oeste 22																									2%		**2%**
Oeste 11																											
Oeste 22																											
Oeste 11																											
Oeste 12																											
Oeste 21																											
Oeste 12																											
Total geral								**1%**	**29%**	**17%**	**22%**	**12%**		**1%**	**2%**	**3%**		**1%**	**7%**		**1%**		**2%**		**3%**		**100%**

Empresa Municipal de Desenvolvimento Urbano e Rural de Bauru - EMDURB
Plano de Transporte Coletivo da Cidade de Bauru - PTC Bauru
Resultados dos Processos das Pesquisas Sobe Desce

Linha **67.78**
Dia tipo **Útil** Período **4-PA**

Trecho Inicio	Oeste 12	Oeste 21	Oeste 12	Oeste 11	Oeste 22	Oeste 11	Oeste 22	Oeste 11	Centro 11	Sul 11	Sul 12	Sul 13	Sul 13	Sul 12	Sul 11	Centro 11	Oeste 11	Centro 11	Oeste 11	Oeste 22	Oeste 11	Oeste 22	Oeste 11	Oeste 12	Oeste 21	Oeste 12	Total geral
Oeste 12	26																										**26**
Oeste 21																											
Oeste 12								29																			**29**
Oeste 11									6																		**6**
Oeste 22										10																	**10**
Oeste 11											6																**6**
Oeste 22									44		1																**45**
Oeste 11									25			4															**29**
Centro 11											23																**23**
Sul 11												3															**3**
Sul 12																											
Sul 13																											
Sul 13														2					12								**14**
Sul 12															7	28			7	8	2					7	**58**
Sul 11																7			4	5						4	**19**
Centro 11																			6	3		5	16	0	16	6	**53**
Oeste 11																											
Centro 11																										7	**7**
Oeste 11																								16			**16**
Oeste 22																											
Oeste 11																											
Oeste 22																											
Oeste 11																											
Oeste 12																											
Oeste 21																											
Oeste 12																											
Total geral	**26**							**29**	**75**	**10**	**30**	**7**	**2**	**7**	**35**			**30**	**16**	**2**	**5**	**16**	**16**	**16**	**24**	**344**

Empresa Municipal de Desenvolvimento Urbano e Rural de Bauru - EMDURB
Plano de Transporte Coletivo da Cidade de Bauru - PTC Bauru
Resultados dos Processos das Pesquisas Sobe Desce

Linha **67.78**
Dia tipo **Útil** Período **4-PA**

Trecho Inicio	Oeste 12	Oeste 21	Oeste 12	Oeste 11	Oeste 22	Oeste 11	Oeste 22	Oeste 11	Centro 11	Sul 11	Sul 12	Sul 13	Sul 13	Sul 12	Sul 11	Centro 11	Oeste 11	Centro 11	Oeste 11	Oeste 22	Oeste 11	Oeste 22	Oeste 11	Oeste 12	Oeste 21	Oeste 12	Total geral
Oeste 12	7%																										**7%**
Oeste 21																											
Oeste 12								8%																			**8%**
Oeste 11									2%																		**2%**
Oeste 22										3%																	**3%**
Oeste 11											2%																**2%**
Oeste 22									13%		0%																**13%**
Oeste 11									7%			1%															**8%**
Centro 11											7%																**7%**
Sul 11												1%															**1%**
Sul 12																											
Sul 13																											
Sul 13														1%					4%								**4%**
Sul 12															2%	8%			2%	2%	1%					2%	**17%**
Sul 11																2%			1%	1%						1%	**6%**
Centro 11																			2%	1%		2%	5%	0%	5%	2%	**15%**
Oeste 11																											
Centro 11																										2%	**2%**
Oeste 11																								5%			**5%**
Oeste 22																											
Oeste 11																											
Oeste 22																											
Oeste 11																											
Oeste 12																											
Oeste 21																											
Oeste 12																											
Total geral	**7%**							**8%**	**22%**	**3%**	**9%**	**2%**		**1%**	**2%**	**10%**			**9%**	**5%**	**1%**	**2%**	**5%**	**5%**	**5%**	**7%**	**100%**

Empresa Municipal de Desenvolvimento Urbano e Rural de Bauru - EMDURB
Plano de Transporte Coletivo da Cidade de Bauru - PTC Bauru
Resultados dos Processos das Pesquisas Sobe Desce

Linha **67.78**
Dia tipo **Útil** Período **6-PT**

Trecho Inicio	Oeste 12	Oeste 21	Oeste 12	Oeste 11	Oeste 22	Oeste 11	Oeste 22	Oeste 11	Centro 11	Sul 11	Sul 12	Sul 13	Sul 13	Sul 12	Sul 11	Centro 11	Oeste 11	Centro 11	Oeste 11	Oeste 22	Oeste 11	Oeste 22	Oeste 11	Oeste 12	Oeste 21	Oeste 12	Total geral
Oeste 12	3								15	3																	**22**
Oeste 21							7																				**7**
Oeste 12									14																		**14**
Oeste 11									4																		**4**
Oeste 22																											
Oeste 11								7	4																		**11**
Oeste 22									5			17															**22**
Oeste 11																											
Centro 11									0		34	16															**50**
Sul 11												7															**7**
Sul 12												7															**7**
Sul 13																											
Sul 13																21			4							19	**44**
Sul 12																67				4						17	**88**
Sul 11																			9	10				19		37	**75**
Centro 11																			6	24	6	25	13			14	**88**
Oeste 11																					6						**6**
Centro 11																											
Oeste 11																										6	**6**
Oeste 22																					6						**6**
Oeste 11																											
Oeste 22																											
Oeste 11																											
Oeste 12																											
Oeste 21																											
Oeste 12																											
Total geral	**3**						**7**	**7**	**42**	**3**	**34**	**47**				**88**			**19**	**38**	**19**	**25**	**13**	**19**		**94**	**457**

Empresa Municipal de Desenvolvimento Urbano e Rural de Bauru - EMDURB
Plano de Transporte Coletivo da Cidade de Bauru - PTC Bauru
Resultados dos Processos das Pesquisas Sobe Desce

Linha **67.78**
Dia tipo **Útil** Período **6-PT**

Trecho Inicio	Oeste 12	Oeste 21	Oeste 12	Oeste 11	Oeste 22	Oeste 11	Oeste 22	Oeste 11	Centro 11	Sul 11	Sul 12	Sul 13	Sul 13	Sul 12	Sul 11	Centro 11	Oeste 11	Centro 11	Oeste 11	Oeste 22	Oeste 11	Oeste 22	Oeste 11	Oeste 12	Oeste 21	Oeste 12	Total geral
Oeste 12	1%								3%	1%																	**5%**
Oeste 21							2%																				**2%**
Oeste 12									3%																		**3%**
Oeste 11									1%																		**1%**
Oeste 22																											
Oeste 11								1%	1%																		**2%**
Oeste 22									1%			4%															**5%**
Oeste 11																											
Centro 11									0%		7%	3%															**11%**
Sul 11												2%															**2%**
Sul 12												2%															**2%**
Sul 13																											
Sul 13																5%			1%						4%		**10%**
Sul 12																15%				1%					4%		**19%**
Sul 11																			2%	2%				4%	8%		**16%**
Centro 11																			1%	5%	1%	5%	3%		3%		**19%**
Oeste 11																					1%						**1%**
Centro 11																											
Oeste 11																									1%		**1%**
Oeste 22																					1%						**1%**
Oeste 11																											
Oeste 22																											
Oeste 11																											
Oeste 12																											
Oeste 21																											
Oeste 12																											
Total geral	**1%**						**2%**	**1%**	**9%**	**1%**	**7%**	**10%**				**19%**			**4%**	**8%**	**4%**	**5%**	**3%**	**4%**	**21%**		**100%**

Empresa Municipal de Desenvolvimento Urbano e Rural de Bauru-EMDURB
Plano de Transporte Coletivo da Cidade de Bauru – PTC Bauru
Resultados dos Processamentos das pesquisas Sobe Desce
Descrição do Itinerário da Linha

Linha: **68.69 - Jardim Ferraz - Pq. Julio Nobrega**

Sentido: **PF1 - PF2**

Nº Ponto	Via	Referência	Micro
1	R. Arlindo Fidelis	QT 2	**5506**
2	R. Rosevaldo Abreu Ribeiro	QT 3	**5601**
3	R. Rosevaldo Abreu Ribeiro	QT 5	**5601**
4	R. Nicolau Delgallo	QT 11	**5601**
5	R. Nicolau Delgallo	QT 7	**5801**
6	R. Mexico	QT 20	**5801**
7	R. Mexico	QT 16	**5801**
8	R. Jose Carlos de Carvalho	QT 4	**4605**
9	R. Jose Carlos de Carvalho	QT 1	**4605**
10	R. Felicissimo Antonio Pereira	QT 24	**4604**
11	R. Felicissimo Antonio Pereira	QT 21	**4603**
12	R. Felicissimo Antonio Pereira	QT 18	**4602**
13	R. Felicissimo Antonio Pereira	QT 16	**4403**
14	R. Felicissimo Antonio Pereira	QT 14	**4403**
15	R. Felicissimo Antonio Pereira	QT 11	**4402**
16	R. Patagonia	QT 7	**4402**
17	R. Patagonia	QT 5	**4401**
18	R. Patagonia	QT 2	**4302**
19	Av. Castelo Branco	QT 2	**4302**
20	R. Vereador Gomes dos Santos	QT 3	**4301**
21	R. Jose Aiello	QT 3	**1001**
22	R. Jose Aiello	QT 5	**1002**
23	R. Monsenhor Claro	QT 9	**1101**
24	R. Monsenhor Claro	QT 8	**202**
25	R. Monsenhor Claro	QT 5	**202**
26	R. Monsenhor Claro	QT 3	**201**
27	Av. Rodrigues Alves	QT 4	**201**
28	Av. Rodrigues Alves	QT 4	**201**
29	Av. Rodrigues Alves	QT 5	**201**
30	Av. Rodrigues Alves	QT 6	**105**
31	Av. Rodrigues Alves	QT 7	**105**
32	Av. Rodrigues Alves	QT 9	**104**
33	Av. Rodrigues Alves	QT 9	**104**
34	Av. Rodrigues Alves	QT 10	**103**
35	Av. Rodrigues Alves	QT 12	**103**
36	Av. Rodrigues Alves	QT 16	**403**
37	Av. Rodrigues Alves	QT 18	**801**
38	Av. Rodrigues Alves	QT 20	**801**
39	Av. Rodrigues Alves	QT 23	**802**
40	Av. Rodrigues Alves	QT 30	**2604**
41	Av. Rodrigues Alves	QT 32	**2604**
42	Av. Rodrigues Alves	QT 34	**2701**
43	Av. Rodrigues Alves	QT 36	**2701**
44	Av. Rodrigues Alves	QT 38	**2702**
45	Av. Rodrigues Alves	QT 40	**2901**
46	R. Joaquim Marques de Figueiredo	QT 2	**3800**
47	R. Joaquim Marques de Figueiredo	QT 3	**3800**
48	R. Jose Pereira Guedes	QT 1	**3601**
49	R. Alberico Pasquarelli	QT 4	**3601**
50	R. Carlos Ribeiro Vianna	QT 5	**3602**
51	R. Carlos Ribeiro Vianna	QT 7	**3602**
52	Av. Cruzeiro do Sul	QT 43	**3502**
53	Av. Cruzeiro do Sul	QT 45	**3503**
54	R. Treze	QT 4	**3701**
55	R. Treze	QT 1	**3701**
56	Av. Santa Beatriz da Silva	QT 1	**3701**
57	R. Jorge Schneyder Filho	QT 2	**3602**
58	R. Coronel Ivon Cesar Pimentel	QT 9	**3701**
59	R. Katsushiro Shinohara	QT 2	**3701**

Sentido: **PF2 - PF1**

Nº Ponto	Via	Referência	Micro
1	R. Katsushiro Shinohara	QT 2	**3701**
2	R. Coronel Ivon Cesar Pimentel	QT 9	**3701**
3	R. Jorge Schneyder Filho	QT 2	**3602**
4	Av. Santa Beatriz da Silva	QT 1	**3701**
5	R. Treze	QT 1	**3701**
6	R. Treze	QT 4	**3701**
7	Av. Cruzeiro do Sul	QT 45	**3503**
8	Av. Cruzeiro do Sul	QT 43	**3502**
9	R. Carlos Ribeiro Vianna	QT 7	**3602**
10	R. Carlos Ribeiro Vianna	QT 5	**3602**
11	R. Alberico Pasquarelli	QT 4	**3601**
12	R. Jose Pereira Guedes	QT 1	**3601**
13	R. Joaquim Marques de Figueiredo	QT 3	**3800**
14	R. Joaquim Marques de Figueiredo	QT 2	**3800**
15	Av. Rodrigues Alves	QT 40	**2901**
16	Av. Rodrigues Alves	QT 37	**10800**
17	Av. Rodrigues Alves	QT 36	**2701**
18	Av. Rodrigues Alves	QT 33	**2701**
19	Av. Rodrigues Alves	QT 31	**12500**
20	Av. Rodrigues Alves	QT 28	**12400**
21	Av. Rodrigues Alves	QT 23	**802**
22	Av. Rodrigues Alves	QT 21	**801**
23	Av. Rodrigues Alves	QT 18	**801**
24	Av. Rodrigues Alves	QT 16	**403**
25	Av. Rodrigues Alves	QT 12	**103**
26	Av. Rodrigues Alves	QT 10	**103**
27	Av. Rodrigues Alves	QT 10	**103**
28	Av. Rodrigues Alves	QT 9	**104**
29	Av. Rodrigues Alves	QT 9	**104**
30	Av. Rodrigues Alves	QT 6	**105**
31	Av. Rodrigues Alves	QT 5	**201**
32	Av. Rodrigues Alves	QT 5	**201**
33	Av. Rodrigues Alves	QT 4	**201**
34	Av. Rodrigues Alves	QT 4	**201**
35	Av. Rodrigues Alves	QT 2	**201**
36	Av. Rodrigues Alves	QT 2	**201**
37	R. Gerson Franca	QT 4	**201**
38	R. Gerson Franca	QT 6	**202**
39	R. Gerson Franca	QT 8	**202**
40	Av. Duque de Caxias	QT 1	**202**
41	R. Doutor Lisboa Junior	QT 1	**1002**
42	R. Jose Aiello	QT 3	**1001**
43	R. Vereador Gomes dos Santos	QT 2	**4301**
44	R. Felicissimo Antonio Pereira	QT 2	**4301**
45	R. Felicissimo Antonio Pereira	QT 5	**4302**
46	R. Felicissimo Antonio Pereira	QT 7	**4401**
47	R. Felicissimo Antonio Pereira	QT 9	**4402**
48	R. Felicissimo Antonio Pereira	QT 11	**4402**
49	R. Felicissimo Antonio Pereira	QT 14	**4403**
50	R. Felicissimo Antonio Pereira	QT 16	**4403**
51	R. Felicissimo Antonio Pereira	QT 18	**4602**
52	R. Felicissimo Antonio Pereira	QT 21	**4603**
53	R. Felicissimo Antonio Pereira	QT 24	**4604**
54	R. Jose Carlos de Carvalho	QT 1	**4605**
55	R. Jose Carlos de Carvalho	QT 4	**4605**
56	R. Mexico	QT 16	**5801**
57	R. Mexico	QT 20	**5801**
58	R. Nicolau Delgallo	QT 7	**5801**
59	R. Nicolau Delgallo	QT 10	**5601**
60	R. Rosevaldo Abreu Ribeiro	QT 5	**5601**
61	R. Rosevaldo Abreu Ribeiro	QT 3	**5601**
62	R. Arlindo Fidelis	QT 2	**5506**

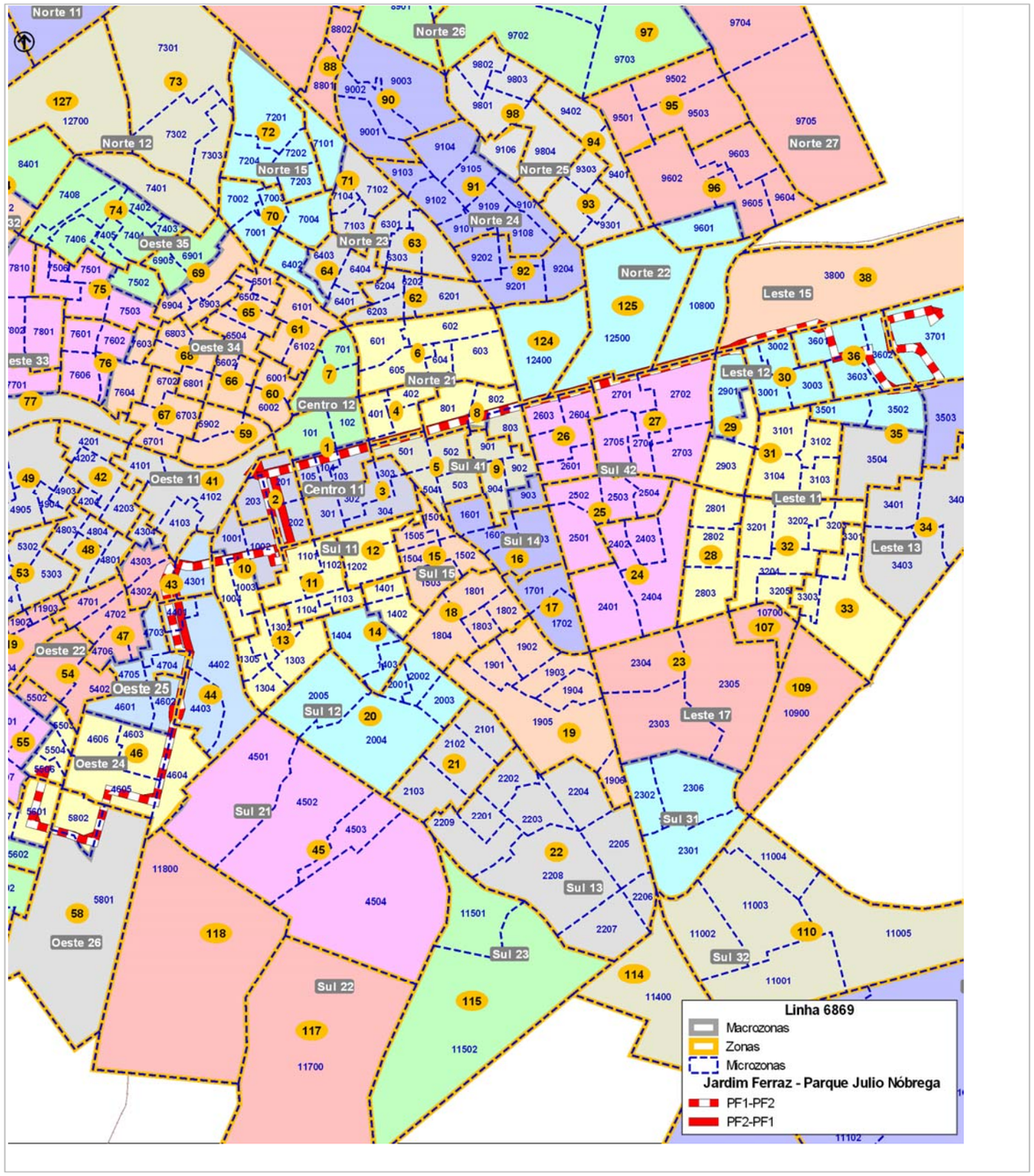

Empresa Municipal de Desenvolvimento Urbano e Rural de Bauru-EMDURB
Plano de Transporte Coletivo da Cidade de Bauru – PTC Bauru
Resultados dos Processamentos das pesquisas Sobe Desce
Descrição do Itinerário da Linha

Linha: **68.69A - Jardim Ferraz - Pq. Julio Nobrega - prol. Cond. Shangrilá**

Sentido: **PF1 - PF2**

Nº Ponto	Via	Referência	Micro
1	R. Rosevaldo Abreu Ribeiro	QT 3	**5601**
2	R. Rosevaldo Abreu Ribeiro	QT 5	**5601**
3	R. Nicolau Delgallo	QT 11	**5601**
4	R. Nicolau Delgallo	QT 7	**5801**
5	R. Mexico	QT 20	**5801**
6	R. Mexico	QT 16	**5801**
7	R. Jose Carlos de Carvalho	QT 4	**4605**
8	R. Jose Carlos de Carvalho	QT 1	**4605**
9	R. Felicissimo Antonio Pereira	QT 24	**4604**
10	R. Felicissimo Antonio Pereira	QT 21	**4603**
11	R. Felicissimo Antonio Pereira	QT 18	**4602**
12	R. Felicissimo Antonio Pereira	QT 16	**4403**
13	R. Felicissimo Antonio Pereira	QT 14	**4403**
14	R. Felicissimo Antonio Pereira	QT 11	**4402**
15	R. Patagonia	QT 7	**4402**
16	R. Patagonia	QT 5	**4401**
17	R. Patagonia	QT 2	**4302**
18	Av. Castelo Branco	QT 2	**4302**
19	R. Vereador Gomes dos Santos	QT 3	**4301**
20	R. Jose Aiello	QT 3	**1001**
21	R. Jose Aiello	QT 5	**1002**
22	R. Monsenhor Claro	QT 9	**1101**
23	R. Monsenhor Claro	QT 8	**202**
24	R. Monsenhor Claro	QT 5	**202**
25	R. Monsenhor Claro	QT 3	**201**
26	Av. Rodrigues Alves	QT 4	**201**
27	Av. Rodrigues Alves	QT 4	**201**
28	Av. Rodrigues Alves	QT 5	**201**
29	Av. Rodrigues Alves	QT 6	**105**
30	Av. Rodrigues Alves	QT 7	**105**
31	Av. Rodrigues Alves	QT 9	**104**
32	Av. Rodrigues Alves	QT 9	**104**
33	Av. Rodrigues Alves	QT 10	**103**
34	Av. Rodrigues Alves	QT 12	**103**
35	Av. Rodrigues Alves	QT 16	**403**
36	Av. Rodrigues Alves	QT 18	**801**
37	Av. Rodrigues Alves	QT 20	**801**
38	Av. Rodrigues Alves	QT 23	**802**
39	Av. Rodrigues Alves	QT 30	**2604**
40	Av. Rodrigues Alves	QT 32	**2604**
41	Av. Rodrigues Alves	QT 34	**2701**
42	Av. Rodrigues Alves	QT 36	**2701**
43	Av. Rodrigues Alves	QT 38	**2702**
44	Av. Rodrigues Alves	QT 40	**2901**
45	R. Joaquim Marques de Figueiredo	QT 2	**3800**
46	R. Joaquim Marques de Figueiredo	QT 3	**3800**
47	R. Jose Pereira Guedes	QT 1	**3601**
48	R. Alberico Pasquarelli	QT 4	**3601**
49	R. Carlos Ribeiro Vianna	QT 5	**3602**
50	R. Carlos Ribeiro Vianna	QT 7	**3602**
51	Av. Cruzeiro do Sul	QT 43	**3502**
52	Av. Cruzeiro do Sul	QT 45	**3503**
53	R. Treze	QT 4	**3701**
54	R. Treze	QT 1	**3701**
55	Av. Santa Beatriz da Silva	QT 1	**3701**
56	R. Jorge Schneyder Filho	QT 2	**3602**
57	R. Coronel Ivon Cesar Pimentel	QT 9	**3701**
58	R. Katsushiro Shinohara	QT 2	**3701**

Sentido: **PF2 - PF1**

Nº Ponto	Via	Referência	Micro
1	R. Katsushiro Shinohara	QT 2	**3701**
2	R. Coronel Ivon Cesar Pimentel	QT 9	**3701**
3	R. Jorge Schneyder Filho	QT 2	**3602**
4	Av. Santa Beatriz da Silva	QT 1	**3701**
5	R. Treze	QT 1	**3701**
6	R. Treze	QT 4	**3701**
7	Av. Cruzeiro do Sul	QT 45	**3503**
8	Av. Cruzeiro do Sul	QT 43	**3502**
9	R. Carlos Ribeiro Vianna	QT 7	**3602**
10	R. Carlos Ribeiro Vianna	QT 5	**3602**
11	R. Alberico Pasquarelli	QT 4	**3601**
12	R. Jose Pereira Guedes	QT 1	**3601**
13	R. Joaquim Marques de Figueiredo	QT 3	**3800**
14	R. Joaquim Marques de Figueiredo	QT 2	**3800**
15	Av. Rodrigues Alves	QT 40	**2901**
16	Av. Rodrigues Alves	QT 37	**10800**
17	Av. Rodrigues Alves	QT 36	**2701**
18	Av. Rodrigues Alves	QT 33	**2701**
19	Av. Rodrigues Alves	QT 31	**12500**
20	Av. Rodrigues Alves	QT 28	**12400**
21	Av. Rodrigues Alves	QT 23	**802**
22	Av. Rodrigues Alves	QT 21	**801**
23	Av. Rodrigues Alves	QT 18	**801**
24	Av. Rodrigues Alves	QT 16	**403**
25	Av. Rodrigues Alves	QT 12	**103**
26	Av. Rodrigues Alves	QT 10	**103**
27	Av. Rodrigues Alves	QT 10	**103**
28	Av. Rodrigues Alves	QT 9	**104**
29	Av. Rodrigues Alves	QT 9	**104**
30	Av. Rodrigues Alves	QT 6	**105**
31	Av. Rodrigues Alves	QT 5	**201**
32	Av. Rodrigues Alves	QT 5	**201**
33	Av. Rodrigues Alves	QT 4	**201**
34	Av. Rodrigues Alves	QT 4	**201**
35	Av. Rodrigues Alves	QT 2	**201**
36	Av. Rodrigues Alves	QT 2	**201**
37	R. Gerson Franca	QT 4	**201**
38	R. Gerson Franca	QT 6	**202**
39	R. Gerson Franca	QT 8	**202**
40	Av. Duque de Caxias	QT 1	**202**
41	R. Doutor Lisboa Junior	QT 1	**1002**
42	R. Jose Aiello	QT 3	**1001**
43	R. Vereador Gomes dos Santos	QT 2	**4301**
44	R. Felicissimo Antonio Pereira	QT 2	**4301**
45	R. Felicissimo Antonio Pereira	QT 5	**4302**
46	R. Felicissimo Antonio Pereira	QT 7	**4401**
47	R. Felicissimo Antonio Pereira	QT 9	**4402**
48	R. Felicissimo Antonio Pereira	QT 11	**4402**
49	R. Felicissimo Antonio Pereira	QT 14	**4403**
50	R. Felicissimo Antonio Pereira	QT 16	**4403**
51	R. Felicissimo Antonio Pereira	QT 18	**4602**
52	R. Felicissimo Antonio Pereira	QT 21	**4603**
53	R. Felicissimo Antonio Pereira	QT 24	**4604**
54	R. Jose Carlos de Carvalho	QT 1	**4605**
55	R. Jose Carlos de Carvalho	QT 4	**4605**
56	R. Mexico	QT 16	**5801**
57	R. Mexico	QT 20	**5801**
58	R. Nicolau Delgallo	QT 7	**5801**
59	R. Nicolau Delgallo	QT 10	**5601**
60	R. Rosevaldo Abreu Ribeiro	QT 5	**5601**
61	R. Rosevaldo Abreu Ribeiro	QT 3	**5601**
62	R. Arlindo Fidelis	QT 2	**5506**

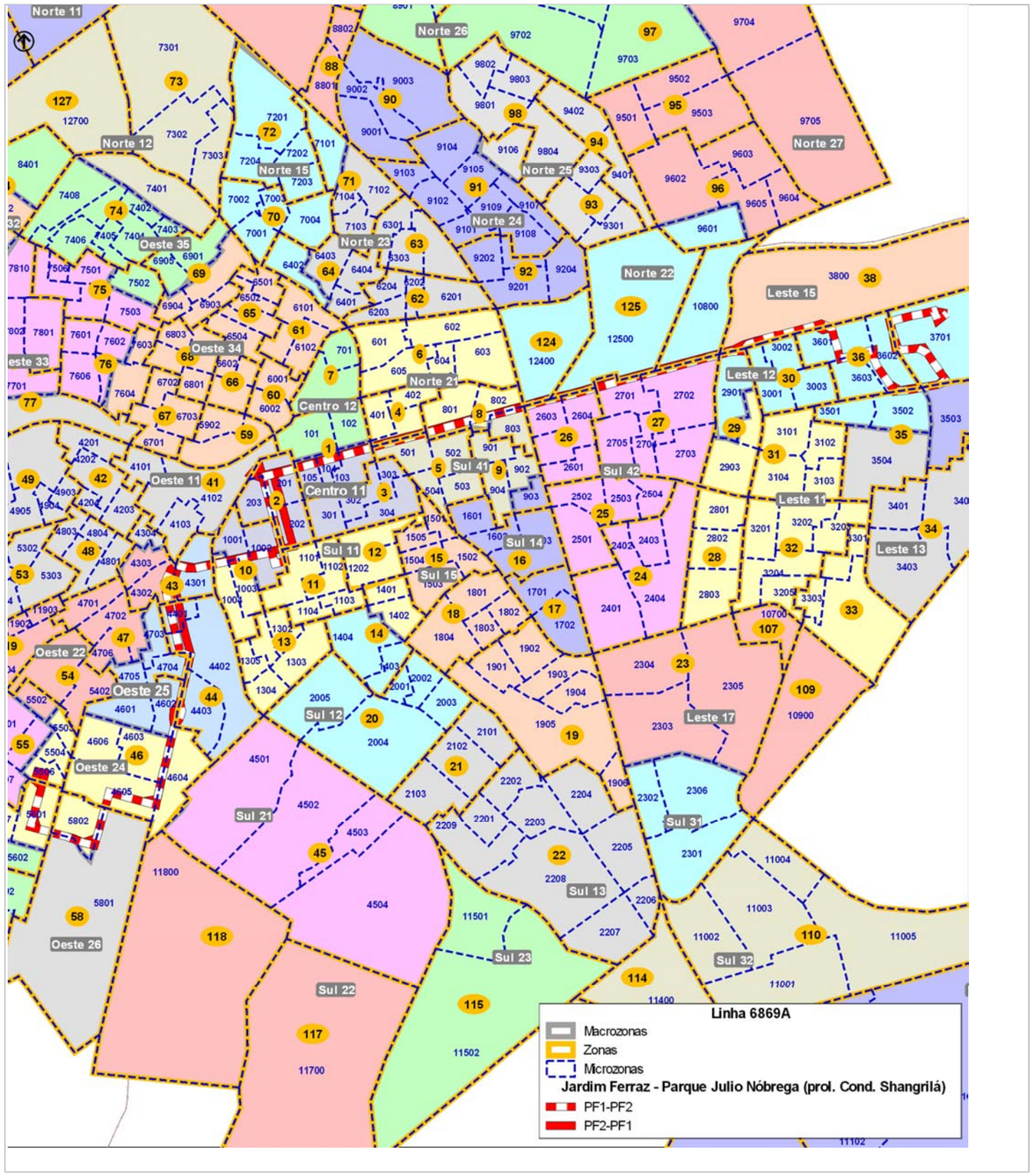

Empresa Municipal de Desenvolvimento Urbano e Rural de Bauru-EMDURB
Plano de Transporte Coletivo da Cidade de Bauru – PTC Bauru
Resultados dos Processamentos das pesquisas Sobe Desce

Embarques, lotação e Fator de Renovação

Linha: **68.69** **Jardim Ferraz - Pq. Julio Nobrega**
68.69A **Jardim Ferraz - Pq. Julio Nobrega - prol. Cond. Shangrilá**

Tipo Dia: **Útil**

Sentido	Período	Hora da Viagem	Variação da Linha	Máx de Lotação	Embarques	FR
1	2-PM	07:25	68.69	41	52	1,27
	3-EPM	09:18	68.69	14	30	2,14
	4-PA	11:08	68.69	25	34	1,36
	5-EPT	14:48	68.69	37	44	1,19
	6-PT	16:38	68.69	35	43	1,23
		18:30	68.69A	36	53	1,47

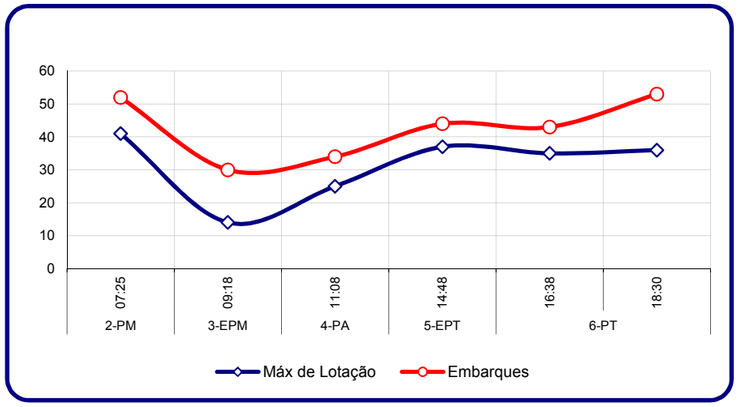

Sentido	Período	Hora da Viagem	Variação da Linha	Máx de Lotação	Embarques	FR
2	2-PM	08:23	68.69	26	36	1,38
		06:26	68.69	67	97	1,45
	3-EPM	10:13	68.69	25	32	1,28
	4-PA	13:52	68.69	33	48	1,45
		12:03	68.69	29	60	2,07
	5-EPT	15:43	68.69	21	29	1,38
	6-PT	17:33	68.69	57	71	1,25

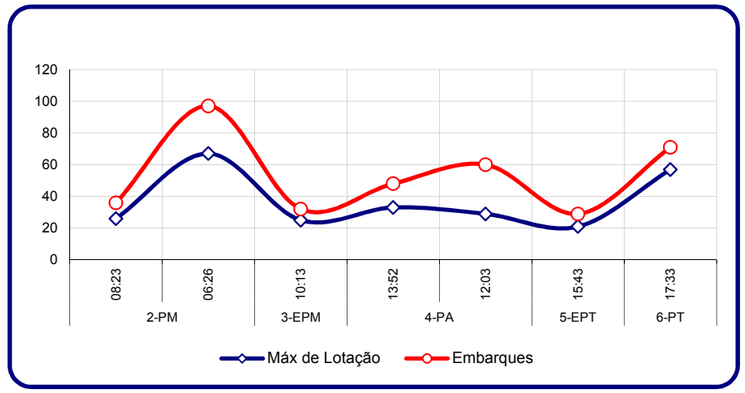

Empresa Municipal de Desenvolvimento Urbano e Rural de Bauru-EMDURB
Plano de Transporte Coletivo da Cidade de Bauru – PTC Bauru

Resultados dos Processamentos das pesquisas Sobe Desce

Perfil de sobe e desce por trecho

Linha 68.69 Jardim Ferraz - Pq. Julio Nobrega

Tipo Dia: **Útil**

Valores absolutos de passageiros pesquisados

Trecho	1-PPM			2-PM			3-EPM			4-PA			5-EPT			6-PT		
	Sobe	Desce	Max.Lotação	Sobe	Desce	Max.Lotação	Sobe	Desce	Max.Lotação	Sobe	Desce	Max.Lotação	Sobe	Desce	Max.Lotação	Sobe	Desce	Max.Lotação
S1-1 : Oeste 24	0	0	0	42	0	42	3	0	3	20	0	20	3	0	3	10	0	10
S1-2 : Oeste 26	0	0	0	35	0	77	1	0	4	0	0	20	4	0	7	10	0	20
S1-3 : Oeste 24	0	0	0	50	0	127	3	0	7	8	0	29	6	0	13	25	0	45
S1-4 : Oeste 25	0	0	0	35	-4	158	4	-1	11	12	-8	33	0	0	13	5	0	50
S1-5 : Oeste 22	0	0	0	0	0	158	0	0	11	0	0	33	0	0	13	0	0	50
S1-6 : Oeste 25	0	0	0	0	0	158	0	0	11	0	0	33	0	0	13	0	0	50
S1-7 : Centro 11	0	0	0	0	-12	147	0	-1	10	0	-4	29	13	0	27	0	0	50
S1-8 : Sul 11	0	0	0	0	-15	131	0	-1	9	0	0	29	0	0	27	0	-5	45
S1-9 : Centro 11	0	0	0	35	-89	77	11	-9	11	86	-20	94	36	-9	54	151	-20	176
S1-10 : Norte 21	0	0	0	4	-35	46	1	-3	9	8	-8	94	1	0	55	5	-5	176
S1-11 : Sul 42	0	0	0	0	-8	39	1	0	10	4	-20	78	1	-3	54	5	-10	171
S1-12 : Leste 12	0	0	0	0	0	39	0	0	10	0	0	78	0	0	54	0	-5	166
S1-13 : Leste 15	0	0	0	0	-8	31	0	-1	9	0	-12	65	0	-4	49	5	-5	166
S1-14 : Leste 12	0	0	0	0	-15	15	0	-2	7	0	-29	37	0	-15	34	0	-50	116
S1-15 : Leste 14	0	0	0	0	0	15	0	-2	6	0	-8	29	0	-15	19	0	-20	96
S1-16 : Leste 12	0	0	0	0	-15	0	0	-6	0	0	-29	0	0	-19	0	0	-96	0
fica p/ outro sentido		0			0			0			0			0			0	
Total	0	0	0	201	-201	158	24	-24	11	139	-139	94	66	-66	55	216	-216	176

Trecho	1-PPM			2-PM			3-EPM			4-PA			5-EPT			6-PT		
	Sobe	Desce	Max.Lotação	Sobe	Desce	Max.Lotação	Sobe	Desce	Max.Lotação	Sobe	Desce	Max.Lotação	Sobe	Desce	Max.Lotação	Sobe	Desce	Max.Lotação
vem do outro sentido	0			0			0			0			0			0		
S2-1 : Leste 12	0	0	0	75	0	75	11	0	11	47	0	47	27	0	27	16	0	16
S2-2 : Leste 14	0	0	0	14	-3	86	11	0	22	12	0	59	9	0	36	2	-2	16
S2-3 : Leste 12	0	0	0	32	-5	113	15	0	37	15	-1	73	0	0	36	10	0	26
S2-4 : Leste 15	0	0	0	5	-1	117	9	0	46	4	-1	76	9	0	46	18	0	43
S2-5 : Leste 12	0	0	0	0	0	117	0	0	46	1	0	77	0	0	46	0	0	43
S2-6 : Norte 22	0	0	0	0	-3	114	0	0	46	0	0	77	18	0	64	3	0	46
S2-7 : Sul 42	0	0	0	1	-1	114	0	0	46	1	0	78	0	0	64	3	0	50
S2-8 : Norte 22	0	0	0	0	-5	109	0	0	46	4	-3	80	18	0	82	3	0	53
S2-9 : Norte 21	0	0	0	6	-12	104	0	0	46	6	-7	78	27	0	109	5	-2	56
S2-10 : Centro 11	0	0	0	24	-104	24	13	-45	15	56	-78	56	146	-64	191	54	-27	83
S2-11 : Oeste 25	0	0	0	5	0	30	0	0	15	0	0	56	0	-9	182	0	-2	82
S2-12 : Oeste 22	0	0	0	0	0	30	0	-6	9	0	-1	55	0	0	182	0	0	82
S2-13 : Oeste 25	0	0	0	3	-8	24	0	-6	4	1	-17	40	9	-27	164	0	-34	48
S2-14 : Oeste 24	0	0	0	0	-21	4	0	-2	2	0	-8	32	0	-55	109	0	-13	35
S2-15 : Oeste 26	0	0	0	5	-1	8	0	-2	0	0	-22	10	0	-55	55	0	-22	13
S2-16 : Oeste 24	0	0	0	0	-8	0	0	0	0	0	-10	0	0	-55	0	0	-13	0
Total	0	0	0	171	-171	117	59	-59	46	149	-149	80	264	-264	191	114	-114	83

Empresa Municipal de Desenvolvimento Urbano e Rural de Bauru-EMDURB
Plano de Transporte Coletivo da Cidade de Bauru – PTC Bauru

Resultados dos Processamentos das pesquisas Sobe Desce

Perfil de sobe e desce por trecho

Linha 68.69 Jardim Ferraz - Pq. Julio Nobrega

Tipo Dia: **Útil**

Valores relativos

Trecho	1-PPM			2-PM			3-EPM			4-PA			5-EPT			6-PT		
	Sobe	Desce	Max.Lotação	Sobe	Desce	Max.Lotação	Sobe	Desce	Max.Lotação	Sobe	Desce	Max.Lotação	Sobe	Desce	Max.Lotação	Sobe	Desce	Max.Lotação
S1-1 : Oeste 24	0%	0%	0%	21%	0%	27%	13%	0%	29%	15%	0%	22%	5%	0%	5%	5%	0%	6%
S1-2 : Oeste 26	0%	0%	0%	17%	0%	49%	3%	0%	36%	0%	0%	22%	7%	0%	14%	5%	0%	11%
S1-3 : Oeste 24	0%	0%	0%	25%	0%	80%	13%	0%	64%	6%	0%	30%	9%	0%	24%	12%	0%	26%
S1-4 : Oeste 25	0%	0%	0%	17%	-2%	100%	17%	-3%	93%	9%	-6%	35%	0%	0%	24%	2%	0%	29%
S1-5 : Oeste 22	0%	0%	0%	0%	0%	100%	0%	0%	93%	0%	0%	35%	0%	0%	24%	0%	0%	29%
S1-6 : Oeste 25	0%	0%	0%	0%	0%	100%	0%	0%	93%	0%	0%	35%	0%	0%	24%	0%	0%	29%
S1-7 : Centro 11	0%	0%	0%	0%	-6%	93%	0%	-3%	86%	0%	-3%	30%	20%	0%	49%	0%	0%	29%
S1-8 : Sul 11	0%	0%	0%	0%	-8%	83%	0%	-3%	79%	0%	0%	30%	0%	0%	49%	0%	-2%	26%
S1-9 : Centro 11	0%	0%	0%	17%	-44%	49%	47%	-37%	100%	62%	-15%	100%	55%	-14%	97%	70%	-9%	100%
S1-10 : Norte 21	0%	0%	0%	2%	-17%	29%	3%	-13%	79%	6%	-6%	100%	2%	0%	100%	2%	-2%	100%
S1-11 : Sul 42	0%	0%	0%	0%	-4%	24%	3%	0%	86%	3%	-15%	83%	2%	-5%	97%	2%	-5%	97%
S1-12 : Leste 12	0%	0%	0%	0%	0%	24%	0%	0%	86%	0%	0%	83%	0%	0%	97%	0%	-2%	94%
S1-13 : Leste 15	0%	0%	0%	0%	-4%	20%	0%	-3%	79%	0%	-9%	70%	0%	-7%	89%	2%	-2%	94%
S1-14 : Leste 12	0%	0%	0%	0%	-8%	10%	0%	-7%	64%	0%	-21%	39%	0%	-23%	62%	0%	-23%	66%
S1-15 : Leste 14	0%	0%	0%	0%	0%	10%	0%	-7%	50%	0%	-6%	30%	0%	-23%	35%	0%	-9%	54%
S1-16 : Leste 12	0%	0%	0%	0%	-8%	0%	0%	-23%	0%	0%	-21%	0%	0%	-30%	0%	0%	-44%	0%
fica p/ outro sentido	0%	0%	0%	0%	0%	0%	0%	0%	0%	0%	0%	0%	0%	0%	0%	0%	0%	0%
Total	0%	0%	0%	100%	-100%	100%	100%	-100%	100%	100%	-100%	100%	100%	-100%	100%	100%	-100%	100%

Trecho	1-PPM			2-PM			3-EPM			4-PA			5-EPT			6-PT		
	Sobe	Desce	Max.Lotação	Sobe	Desce	Max.Lotação	Sobe	Desce	Max.Lotação	Sobe	Desce	Max.Lotação	Sobe	Desce	Max.Lotação	Sobe	Desce	Max.Lotação
vem do outro sentido	0%	0%	0%	0%	0%	0%	0%	0%	0%	0%	0%	0%	0%	0%	0%	0%	0%	0%
S2-1 : Leste 12	0%	0%	0%	44%	0%	64%	19%	0%	24%	31%	0%	59%	10%	0%	14%	14%	0%	19%
S2-2 : Leste 14	0%	0%	0%	8%	-2%	74%	19%	0%	48%	8%	0%	74%	3%	0%	19%	1%	-1%	19%
S2-3 : Leste 12	0%	0%	0%	19%	-3%	97%	25%	0%	80%	10%	-1%	91%	0%	0%	19%	8%	0%	31%
S2-4 : Leste 15	0%	0%	0%	3%	-1%	100%	16%	0%	100%	3%	-1%	95%	3%	0%	24%	15%	0%	52%
S2-5 : Leste 12	0%	0%	0%	0%	0%	100%	0%	0%	100%	1%	0%	97%	0%	0%	24%	0%	0%	52%
S2-6 : Norte 22	0%	0%	0%	0%	-2%	98%	0%	0%	100%	0%	0%	97%	7%	0%	33%	3%	0%	56%
S2-7 : Sul 42	0%	0%	0%	1%	-1%	98%	0%	0%	100%	1%	0%	98%	0%	0%	33%	3%	0%	60%
S2-8 : Norte 22	0%	0%	0%	0%	-3%	93%	0%	0%	100%	3%	-2%	100%	7%	0%	43%	3%	0%	63%
S2-9 : Norte 21	0%	0%	0%	4%	-7%	89%	0%	0%	100%	4%	-5%	98%	10%	0%	57%	4%	-1%	67%
S2-10 : Centro 11	0%	0%	0%	14%	-61%	21%	22%	-75%	32%	38%	-53%	71%	55%	-24%	100%	48%	-24%	100%
S2-11 : Oeste 25	0%	0%	0%	3%	0%	25%	0%	0%	32%	0%	0%	71%	0%	-3%	95%	0%	-1%	98%
S2-12 : Oeste 22	0%	0%	0%	0%	0%	25%	0%	-9%	20%	0%	-1%	69%	0%	0%	95%	0%	0%	98%
S2-13 : Oeste 25	0%	0%	0%	2%	-5%	21%	0%	-9%	8%	1%	-11%	50%	3%	-10%	86%	0%	-30%	58%
S2-14 : Oeste 24	0%	0%	0%	0%	-12%	3%	0%	-3%	4%	0%	-6%	40%	0%	-21%	57%	0%	-11%	42%
S2-15 : Oeste 26	0%	0%	0%	3%	-1%	7%	0%	-3%	0%	0%	-15%	12%	0%	-21%	29%	0%	-20%	15%
S2-16 : Oeste 24	0%	0%	0%	0%	-5%	0%	0%	0%	0%	0%	-6%	0%	0%	-21%	0%	0%	-11%	0%
Total	0%	0%	0%	100%	-100%	100%	100%	-100%	100%	100%	-100%	100%	100%	-100%	100%	100%	-100%	100%

Empresa Municipal de Desenvolvimento Urbano e Rural de Bauru-EMDURB
Plano de Transporte Coletivo da Cidade de Bauru – PTC Bauru

Resultados dos Processamentos das pesquisas Sobe Desce

Perfil de sobe e desce por trecho

Linha 68.69 Jardim Ferraz - Pq. Julio Nobrega

Tipo Dia: **Útil**

Sentido ***PF1 - PF2***

Perfil da linha por trechos - Pico manhã

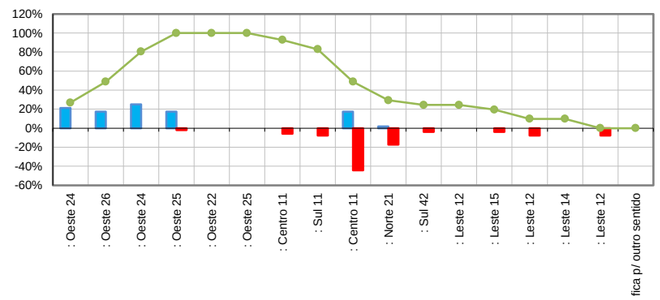

Perfil da linha por trechos - Entre-pico manhã

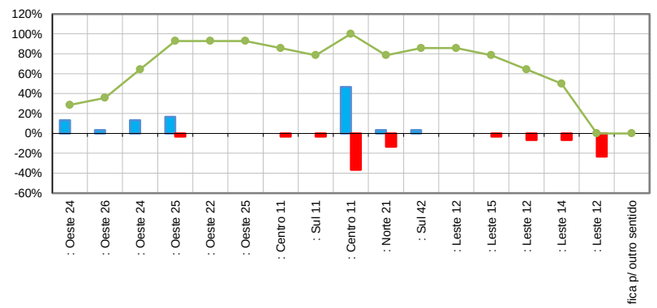

Perfil da linha por trechos - Pico almoço

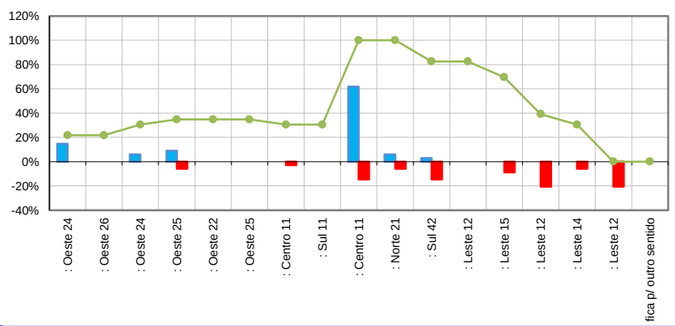

Perfil da linha por trechos - Entre-pico tarde

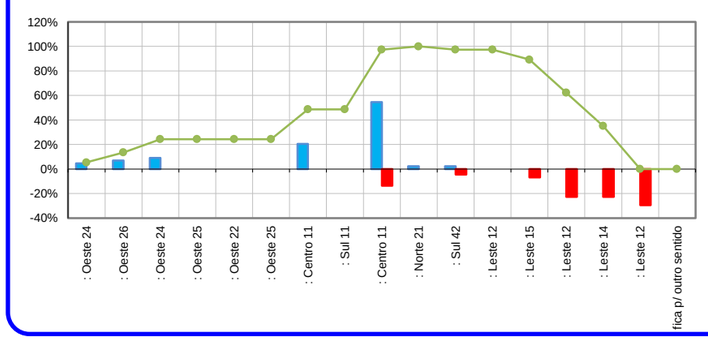

Perfil da linha por trechos - Pico tarde

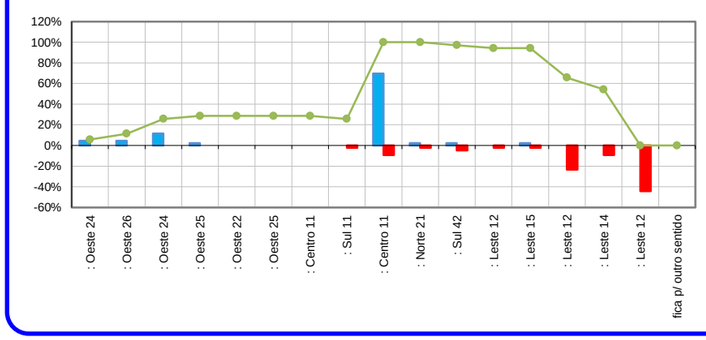

Empresa Municipal de Desenvolvimento Urbano e Rural de Bauru-EMDURB
Plano de Transporte Coletivo da Cidade de Bauru – PTC Bauru

Resultados dos Processamentos das pesquisas Sobe Desce

Perfil de sobe e desce por trecho

Linha 68.69 Jardim Ferraz - Pq. Julio Nobrega

Tipo Dia: **Útil**

Sentido PF2 - PF1

Perfil da linha por trechos - Pico manhã

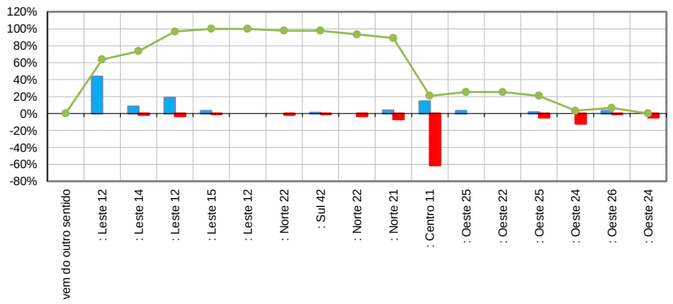

Perfil da linha por trechos - Entre-pico manhã

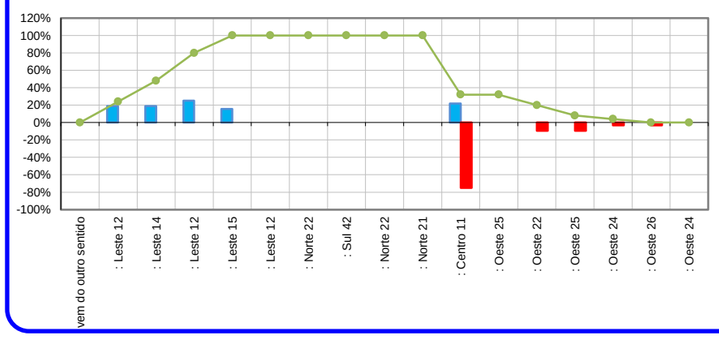

Perfil da linha por trechos - Pico almoço

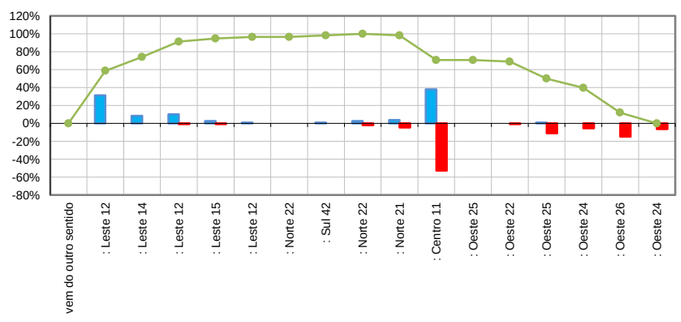

Perfil da linha por trechos - Entre-pico tarde

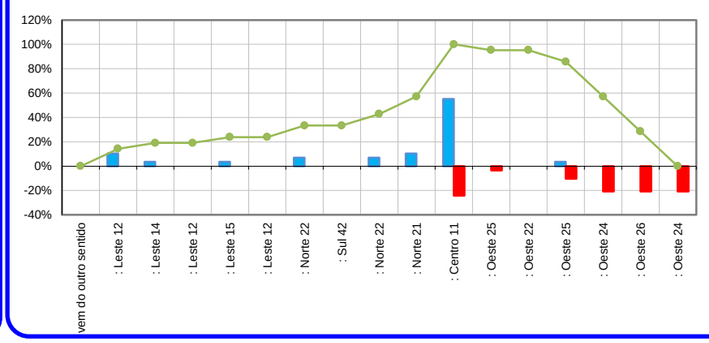

Perfil da linha por trechos - Pico tarde

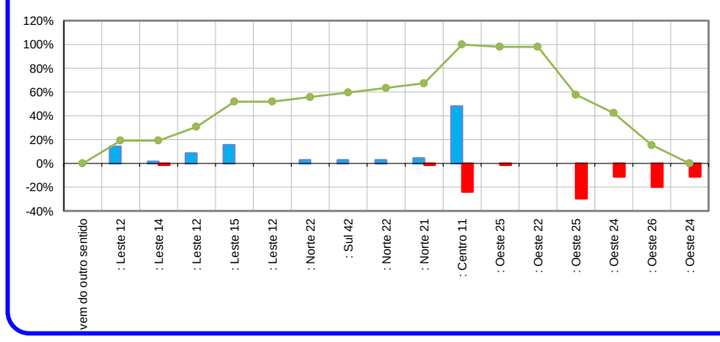

Empresa Municipal de Desenvolvimento Urbano e Rural de Bauru-EMDURB
Plano de Transporte Coletivo da Cidade de Bauru – PTC Bauru

Resultados dos Processamentos das pesquisas Sobe Desce

Perfil de sobe e desce por trecho

Linha 68.69A Jardim Ferraz - Pq. Julio Nobrega - prol. Cond. Shangrilá

Tipo Dia: **Útil**

Valores absolutos de passageiros pesquisados

Trecho	1-PPM			2-PM			3-EPM			4-PA			5-EPT			6-PT		
	Sobe	Desce	Max.Lotação	Sobe	Desce	Max.Lotação	Sobe	Desce	Max.Lotação	Sobe	Desce	Max.Lotação	Sobe	Desce	Max.Lotação	Sobe	Desce	Max.Lotação
S1-1 : Oeste 24	0	0	0	0	0	0	0	0	0	0	0	0	0	0	0	12	0	12
S1-2 : Oeste 26	0	0	0	0	0	0	0	0	0	0	0	0	0	0	0	8	0	21
S1-3 : Oeste 24	0	0	0	0	0	0	0	0	0	0	0	0	0	0	0	8	0	29
S1-4 : Oeste 25	0	0	0	0	0	0	0	0	0	0	0	0	0	0	0	29	0	58
S1-5 : Oeste 22	0	0	0	0	0	0	0	0	0	0	0	0	0	0	0	8	0	67
S1-6 : Oeste 25	0	0	0	0	0	0	0	0	0	0	0	0	0	0	0	0	-4	62
S1-7 : Centro 11	0	0	0	0	0	0	0	0	0	0	0	0	0	0	0	17	-17	62
S1-8 : Sul 11	0	0	0	0	0	0	0	0	0	0	0	0	0	0	0	12	-8	67
S1-9 : Centro 11	0	0	0	0	0	0	0	0	0	0	0	0	0	0	0	100	-29	137
S1-10 : Norte 21	0	0	0	0	0	0	0	0	0	0	0	0	0	0	0	8	-4	142
S1-11 : Sul 42	0	0	0	0	0	0	0	0	0	0	0	0	0	0	0	12	-8	146
S1-12 : Leste 12	0	0	0	0	0	0	0	0	0	0	0	0	0	0	0	0	0	146
S1-13 : Leste 15	0	0	0	0	0	0	0	0	0	0	0	0	0	0	0	0	-12	133
S1-14 : Leste 12	0	0	0	0	0	0	0	0	0	0	0	0	0	0	0	4	-29	108
S1-15 : Leste 14	0	0	0	0	0	0	0	0	0	0	0	0	0	0	0	0	-67	42
S1-16 : Leste 12	0	0	0	0	0	0	0	0	0	0	0	0	0	0	0	0	-42	0
fica p/ outro sentido		0			0			0			0			0			0	
Total	0	0	0	0	0	0	0	0	0	0	0	0	0	0	0	221	-221	146

Trecho	1-PPM			2-PM			3-EPM			4-PA			5-EPT			6-PT		
	Sobe	Desce	Max.Lotação	Sobe	Desce	Max.Lotação	Sobe	Desce	Max.Lotação	Sobe	Desce	Max.Lotação	Sobe	Desce	Max.Lotação	Sobe	Desce	Max.Lotação
vem do outro sentido	0			0			0			0			0			0		
S2-1 : Leste 12	0	0	0	0	0	0	0	0	0	0	0	0	0	0	0	0	0	0
S2-2 : Leste 14	0	0	0	0	0	0	0	0	0	0	0	0	0	0	0	0	0	0
S2-3 : Leste 12	0	0	0	0	0	0	0	0	0	0	0	0	0	0	0	0	0	0
S2-4 : Leste 15	0	0	0	0	0	0	0	0	0	0	0	0	0	0	0	0	0	0
S2-5 : Leste 12	0	0	0	0	0	0	0	0	0	0	0	0	0	0	0	0	0	0
S2-6 : Norte 22	0	0	0	0	0	0	0	0	0	0	0	0	0	0	0	0	0	0
S2-7 : Sul 42	0	0	0	0	0	0	0	0	0	0	0	0	0	0	0	0	0	0
S2-8 : Norte 22	0	0	0	0	0	0	0	0	0	0	0	0	0	0	0	0	0	0
S2-9 : Norte 21	0	0	0	0	0	0	0	0	0	0	0	0	0	0	0	0	0	0
S2-10 : Centro 11	0	0	0	0	0	0	0	0	0	0	0	0	0	0	0	0	0	0
S2-11 : Oeste 25	0	0	0	0	0	0	0	0	0	0	0	0	0	0	0	0	0	0
S2-12 : Oeste 22	0	0	0	0	0	0	0	0	0	0	0	0	0	0	0	0	0	0
S2-13 : Oeste 25	0	0	0	0	0	0	0	0	0	0	0	0	0	0	0	0	0	0
S2-14 : Oeste 24	0	0	0	0	0	0	0	0	0	0	0	0	0	0	0	0	0	0
S2-15 : Oeste 26	0	0	0	0	0	0	0	0	0	0	0	0	0	0	0	0	0	0
S2-16 : Oeste 24	0	0	0	0	0	0	0	0	0	0	0	0	0	0	0	0	0	0
Total	0	0	0	0	0	0	0	0	0	0	0	0	0	0	0	0	0	0

Empresa Municipal de Desenvolvimento Urbano e Rural de Bauru-EMDURB
Plano de Transporte Coletivo da Cidade de Bauru – PTC Bauru

Resultados dos Processamentos das pesquisas Sobe Desce

Perfil de sobe e desce por trecho

Linha 68.69A Jardim Ferraz - Pq. Julio Nobrega - prol. Cond. Shangrilá

Tipo Dia: **Útil**

Valores relativos

Trecho	1-PPM			2-PM			3-EPM			4-PA			5-EPT			6-PT		
	Sobe	Desce	Max.Lotação	Sobe	Desce	Max.Lotação	Sobe	Desce	Max.Lotação	Sobe	Desce	Max.Lotação	Sobe	Desce	Max.Lotação	Sobe	Desce	Max.Lotação
S1-1 : Oeste 24	0%	0%	0%	0%	0%	0%	0%	0%	0%	0%	0%	0%	0%	0%	0%	6%	0%	9%
S1-2 : Oeste 26	0%	0%	0%	0%	0%	0%	0%	0%	0%	0%	0%	0%	0%	0%	0%	4%	0%	14%
S1-3 : Oeste 24	0%	0%	0%	0%	0%	0%	0%	0%	0%	0%	0%	0%	0%	0%	0%	4%	0%	20%
S1-4 : Oeste 25	0%	0%	0%	0%	0%	0%	0%	0%	0%	0%	0%	0%	0%	0%	0%	13%	0%	40%
S1-5 : Oeste 22	0%	0%	0%	0%	0%	0%	0%	0%	0%	0%	0%	0%	0%	0%	0%	4%	0%	46%
S1-6 : Oeste 25	0%	0%	0%	0%	0%	0%	0%	0%	0%	0%	0%	0%	0%	0%	0%	0%	-2%	43%
S1-7 : Centro 11	0%	0%	0%	0%	0%	0%	0%	0%	0%	0%	0%	0%	0%	0%	0%	8%	-8%	43%
S1-8 : Sul 11	0%	0%	0%	0%	0%	0%	0%	0%	0%	0%	0%	0%	0%	0%	0%	6%	-4%	46%
S1-9 : Centro 11	0%	0%	0%	0%	0%	0%	0%	0%	0%	0%	0%	0%	0%	0%	0%	45%	-13%	94%
S1-10 : Norte 21	0%	0%	0%	0%	0%	0%	0%	0%	0%	0%	0%	0%	0%	0%	0%	4%	-2%	97%
S1-11 : Sul 42	0%	0%	0%	0%	0%	0%	0%	0%	0%	0%	0%	0%	0%	0%	0%	6%	-4%	100%
S1-12 : Leste 12	0%	0%	0%	0%	0%	0%	0%	0%	0%	0%	0%	0%	0%	0%	0%	0%	0%	100%
S1-13 : Leste 15	0%	0%	0%	0%	0%	0%	0%	0%	0%	0%	0%	0%	0%	0%	0%	0%	-6%	91%
S1-14 : Leste 12	0%	0%	0%	0%	0%	0%	0%	0%	0%	0%	0%	0%	0%	0%	0%	2%	-13%	74%
S1-15 : Leste 14	0%	0%	0%	0%	0%	0%	0%	0%	0%	0%	0%	0%	0%	0%	0%	0%	-30%	29%
S1-16 : Leste 12	0%	0%	0%	0%	0%	0%	0%	0%	0%	0%	0%	0%	0%	0%	0%	0%	-19%	0%
fica p/ outro sentido	0%	0%	0%	0%	0%	0%	0%	0%	0%	0%	0%	0%	0%	0%	0%	0%	0%	0%
Total	0%	0%	0%	0%	0%	0%	0%	0%	0%	0%	0%	0%	0%	0%	0%	100%	-100%	100%

Trecho	1-PPM			2-PM			3-EPM			4-PA			5-EPT			6-PT		
	Sobe	Desce	Max.Lotação	Sobe	Desce	Max.Lotação	Sobe	Desce	Max.Lotação	Sobe	Desce	Max.Lotação	Sobe	Desce	Max.Lotação	Sobe	Desce	Max.Lotação
vem do outro sentido	0%	0%	0%	0%	0%	0%	0%	0%	0%	0%	0%	0%	0%	0%	0%	0%	0%	0%
S2-1 : Leste 12	0%	0%	0%	0%	0%	0%	0%	0%	0%	0%	0%	0%	0%	0%	0%	0%	0%	0%
S2-2 : Leste 14	0%	0%	0%	0%	0%	0%	0%	0%	0%	0%	0%	0%	0%	0%	0%	0%	0%	0%
S2-3 : Leste 12	0%	0%	0%	0%	0%	0%	0%	0%	0%	0%	0%	0%	0%	0%	0%	0%	0%	0%
S2-4 : Leste 15	0%	0%	0%	0%	0%	0%	0%	0%	0%	0%	0%	0%	0%	0%	0%	0%	0%	0%
S2-5 : Leste 12	0%	0%	0%	0%	0%	0%	0%	0%	0%	0%	0%	0%	0%	0%	0%	0%	0%	0%
S2-6 : Norte 22	0%	0%	0%	0%	0%	0%	0%	0%	0%	0%	0%	0%	0%	0%	0%	0%	0%	0%
S2-7 : Sul 42	0%	0%	0%	0%	0%	0%	0%	0%	0%	0%	0%	0%	0%	0%	0%	0%	0%	0%
S2-8 : Norte 22	0%	0%	0%	0%	0%	0%	0%	0%	0%	0%	0%	0%	0%	0%	0%	0%	0%	0%
S2-9 : Norte 21	0%	0%	0%	0%	0%	0%	0%	0%	0%	0%	0%	0%	0%	0%	0%	0%	0%	0%
S2-10 : Centro 11	0%	0%	0%	0%	0%	0%	0%	0%	0%	0%	0%	0%	0%	0%	0%	0%	0%	0%
S2-11 : Oeste 25	0%	0%	0%	0%	0%	0%	0%	0%	0%	0%	0%	0%	0%	0%	0%	0%	0%	0%
S2-12 : Oeste 22	0%	0%	0%	0%	0%	0%	0%	0%	0%	0%	0%	0%	0%	0%	0%	0%	0%	0%
S2-13 : Oeste 25	0%	0%	0%	0%	0%	0%	0%	0%	0%	0%	0%	0%	0%	0%	0%	0%	0%	0%
S2-14 : Oeste 24	0%	0%	0%	0%	0%	0%	0%	0%	0%	0%	0%	0%	0%	0%	0%	0%	0%	0%
S2-15 : Oeste 26	0%	0%	0%	0%	0%	0%	0%	0%	0%	0%	0%	0%	0%	0%	0%	0%	0%	0%
S2-16 : Oeste 24	0%	0%	0%	0%	0%	0%	0%	0%	0%	0%	0%	0%	0%	0%	0%	0%	0%	0%
Total	0%	0%	0%	0%	0%	0%	0%	0%	0%	0%	0%	0%	0%	0%	0%	0%	0%	0%

Empresa Municipal de Desenvolvimento Urbano e Rural de Bauru-EMDURB
Plano de Transporte Coletivo da Cidade de Bauru – PTC Bauru

Resultados dos Processamentos das pesquisas Sobe Desce

Perfil de sobe e desce por trecho

Linha 68.69A Jardim Ferraz - Pq. Julio Nobrega - prol. Cond. Shangrilá
Tipo Dia: **Útil**

Sentido ***PF1 - PF2***

Perfil da linha por trechos - Pico tarde

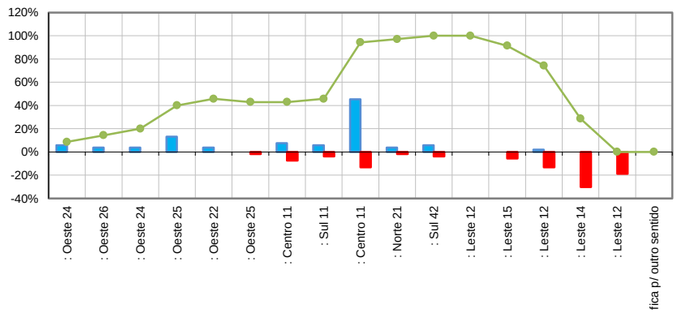

Empresa Municipal de Desenvolvimento Urbano e Rural de Bauru-EMDURB
Plano de Transporte Coletivo da Cidade de Bauru – PTC Bauru
Resultados dos Processamentos das pesquisas Sobe Desce
Embarques e desembarques irregulares

Linha: **68.69** **Jardim Ferraz - Pq. Julio Nobrega**
68.69A **Jardim Ferraz - Pq. Julio Nobrega - prol. Cond. Shangrilá**

Tipo Dia: **Útil**

Sentido	Período	Hora	Variação da Linha	E/D s/term. Central		E/D s/term. Diant.		E/D s/term. Tras.		Ocorrën-cias	Total catraca	Catracados	Transport.
				Sobe	Desce	Sobe	Desce	Sobe	Desce				
1	2-PM	07:25	68.69	2	32	50	1	0	19	3	49	6,12%	5,77%
	3-EPM	09:18	68.69			23	3	7	27	10	20	50,00%	33,33%
	4-PA	11:08	68.69	10	20	23	6	1	8	17	17	100,00%	50,00%
	5-EPT	14:48	68.69			37	5	7	39	12	32	37,50%	27,27%
	6-PT	16:38	68.69	4	26	39	3	0	14	7	36	19,44%	16,28%
		18:30	68.69A	2	35	50	1	1	17	4	49	8,16%	7,55%
2	2-PM	06:26	68.69	9	52	85	10	3	35	22	75	29,33%	22,68%
		08:23	68.69	2	23	33	2	1	11	5	31	16,13%	13,89%
	3-EPM	10:13	68.69			27	5	5	27	10	22	45,45%	31,25%
	4-PA	12:03	68.69	6	31	53	2	1	27	9	51	17,65%	15,00%
		13:52	68.69			47	12	1	36	13	35	37,14%	27,08%
	5-EPT	15:43	68.69			25	2	4	27	6	23	26,09%	20,69%
	6-PT	17:33	68.69	2	38	68	7	1	26	10	61	16,39%	14,08%
Total				37	257	560	59	32	313	128	501	25,55%	20,35%

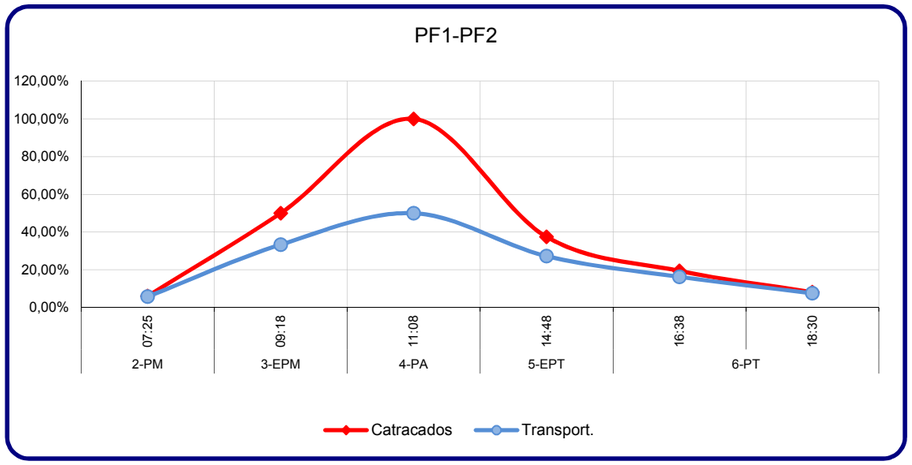

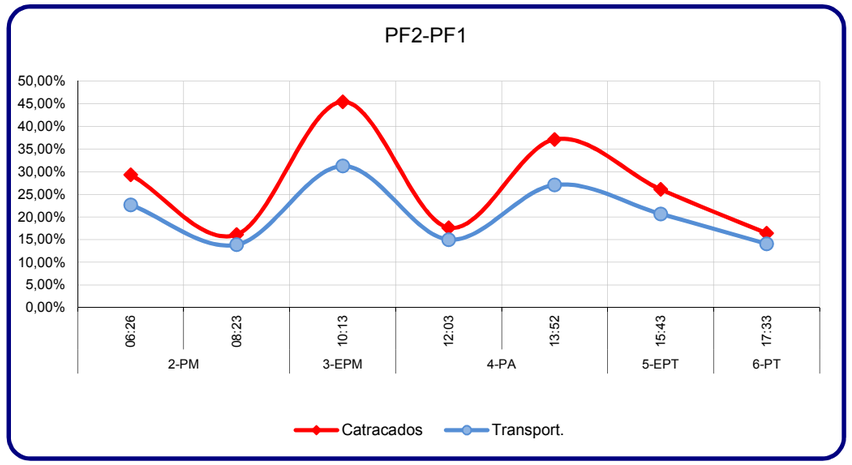

Empresa Municipal de Desenvolvimento Urbano e Rural de Bauru - EMDURB
Plano de Transporte Coletivo da Cidade de Bauru - PTC Bauru
Resultados dos Processos das Pesquisas Sobe Desce

Linha **68.69**
Dia tipo **Útil** Período **2-PM**

Trecho Inicio	Oeste 24	Oeste 26	Oeste 24	Oeste 25	Oeste 22	Oeste 25	Centro 11	Sul 11	Centro 11	Norte 21	Sul 42	Leste 12	Leste 15	Leste 12	Leste 14	Leste 12	Leste 12	Leste 14	Leste 12	Leste 15	Leste 12	Norte 22	Sul 42	Norte 22	Norte 21	Centro 11	Oeste 25	Oeste 22	Oeste 25	Oeste 24	Oeste 26	Oeste 24	Total geral
Oeste 24				4			11		27																								**42**
Oeste 26									14	17			4																				**35**
Oeste 24									27	17	1		4	1																			**50**
Oeste 25								15	20																								**35**
Oeste 22																																	
Oeste 25																																	
Centro 11																																	
Sul 11																																	
Centro 11											7			11		16																	**35**
Norte 21														4																			**4**
Sul 42																																	
Leste 12																																	
Leste 15																																	
Leste 12																																	
Leste 14																																	
Leste 12																																	
Leste 12																		3	5				1	5	8	51			0	1			**75**
Leste 14																				1						13							**14**
Leste 12																						3			4	25					1		**32**
Leste 15																										5						0	**5**
Leste 12																																	
Norte 22																																	
Sul 42																													1				**1**
Norte 22																																	
Norte 21																										6				1			**6**
Centro 11																										5			2	15		2	**24**
Oeste 25																													2	3			**5**
Oeste 22																																	
Oeste 25																													1	1			**3**
Oeste 24																																	
Oeste 26																																5	**5**
Oeste 24																																	
Total geral				**4**			**11**	**15**	**88**	**34**	**8**		**8**	**16**		**16**		**3**	**5**	**1**		**3**	**1**	**5**	**12**	**104**			**8**	**21**	**1**	**8**	**371**

Empresa Municipal de Desenvolvimento Urbano e Rural de Bauru - EMDURB
Plano de Transporte Coletivo da Cidade de Bauru - PTC Bauru
Resultados dos Processos das Pesquisas Sobe Desce

Linha **68.69**
Dia tipo **Útil** Período **2-PM**

Trecho Inicio	Oeste 24	Oeste 26	Oeste 24	Oeste 25	Oeste 22	Oeste 25	Centro 11	Sul 11	Centro 11	Norte 21	Sul 42	Leste 12	Leste 15	Leste 12	Leste 14	Leste 12	Leste 12	Leste 14	Leste 12	Leste 15	Leste 12	Norte 22	Sul 42	Norte 22	Norte 21	Centro 11	Oeste 25	Oeste 22	Oeste 25	Oeste 24	Oeste 26	Oeste 24	Total geral
Oeste 24				1%			3%		7%																								**11%**
Oeste 26									4%	5%			1%																				**9%**
Oeste 24									7%	5%	0%		1%	0%																			**14%**
Oeste 25								4%	5%																								**9%**
Oeste 22																																	
Oeste 25																																	
Centro 11																																	
Sul 11																																	
Centro 11											2%			3%		4%																	**9%**
Norte 21														1%																			**1%**
Sul 42																																	
Leste 12																																	
Leste 15																																	
Leste 12																																	
Leste 14																																	
Leste 12																																	
Leste 12																		1%	1%				0%	1%	2%	14%			0%	0%			**20%**
Leste 14																				0%						3%							**4%**
Leste 12																						1%			1%	7%					0%		**9%**
Leste 15																										1%						0%	**1%**
Leste 12																																	
Norte 22																																	
Sul 42																													0%				**0%**
Norte 22																																	
Norte 21																										2%				0%			**2%**
Centro 11																										1%			1%	4%		1%	**7%**
Oeste 25																													1%	1%			**1%**
Oeste 22																																	
Oeste 25																													0%	0%			**1%**
Oeste 24																																	
Oeste 26																																1%	**1%**
Oeste 24																																	
Total geral				**1%**			**3%**	**4%**	**24%**	**9%**	**2%**		**2%**	**4%**		**4%**		**1%**	**1%**	**0%**		**1%**	**0%**	**1%**	**3%**	**28%**			**2%**	**6%**	**0%**	**2%**	**100%**

Empresa Municipal de Desenvolvimento Urbano e Rural de Bauru - EMDURB
Plano de Transporte Coletivo da Cidade de Bauru - PTC Bauru
Resultados dos Processos das Pesquisas Sobe Desce

Linha **68.69**
Dia tipo **Útil** Período **4-PA**

Trecho Inicio	Oeste 24	Oeste 26	Oeste 24	Oeste 25	Oeste 22	Oeste 25	Centro 11	Sul 11	Centro 11	Norte 21	Sul 42	Leste 12	Leste 15	Leste 12	Leste 14	Leste 12	Leste 12	Leste 14	Leste 12	Leste 15	Leste 12	Norte 22	Sul 42	Norte 22	Norte 21	Centro 11	Oeste 25	Oeste 22	Oeste 25	Oeste 24	Oeste 26	Oeste 24	Total geral
Oeste 24				7			2		11																								**20**
Oeste 26																																	
Oeste 24				1												7																	**8**
Oeste 25							2		10																								**12**
Oeste 22																																	
Oeste 25																																	
Centro 11																																	
Sul 11																																	
Centro 11									1	8	16		12	24	8	17																	**86**
Norte 21											4					4																	**8**
Sul 42														4																			**4**
Leste 12																																	
Leste 15																																	
Leste 12																																	
Leste 14																																	
Leste 12																																	
Leste 12																			1					3	5	37							**47**
Leste 14																										12							**12**
Leste 12																										14			1				**15**
Leste 15																				4													**4**
Leste 12																									1								**1**
Norte 22																																	
Sul 42																										1							**1**
Norte 22																													4				**4**
Norte 21																													6				**6**
Centro 11																										12		1	5	8	22	8	**56**
Oeste 25																																	
Oeste 22																																	
Oeste 25																																1	**1**
Oeste 24																																	
Oeste 26																																	
Oeste 24																																	
Total geral				**9**			**4**		**22**	**8**	**20**		**12**	**28**	**8**	**28**			**1**	**4**				**3**	**7**	**77**		**1**	**16**	**8**	**22**	**9**	**288**

Empresa Municipal de Desenvolvimento Urbano e Rural de Bauru - EMDURB
Plano de Transporte Coletivo da Cidade de Bauru - PTC Bauru
Resultados dos Processos das Pesquisas Sobe Desce

Linha **68.69**
Dia tipo **Útil** Período **4-PA**

Trecho Inicio	Oeste 24	Oeste 26	Oeste 24	Oeste 25	Oeste 22	Oeste 25	Centro 11	Sul 11	Centro 11	Norte 21	Sul 42	Leste 12	Leste 15	Leste 12	Leste 14	Leste 12	Leste 12	Leste 14	Leste 12	Leste 15	Leste 12	Norte 22	Sul 42	Norte 22	Norte 21	Centro 11	Oeste 25	Oeste 22	Oeste 25	Oeste 24	Oeste 26	Oeste 24	Total geral
Oeste 24				3%			1%		4%																								**7%**
Oeste 26																																	
Oeste 24				0%												2%																	**3%**
Oeste 25							1%		4%																								**4%**
Oeste 22																																	
Oeste 25																																	
Centro 11																																	
Sul 11																																	
Centro 11									0%	3%	6%		4%	8%	3%	6%																	**30%**
Norte 21											1%					1%																	**3%**
Sul 42														1%																			**1%**
Leste 12																																	
Leste 15																																	
Leste 12																																	
Leste 14																																	
Leste 12																																	
Leste 12																			0%					1%	2%	13%							**16%**
Leste 14																										4%							**4%**
Leste 12																										5%			1%				**5%**
Leste 15																				1%													**1%**
Leste 12																									0%								**0%**
Norte 22																																	
Sul 42																										0%							**0%**
Norte 22																													1%				**1%**
Norte 21																													2%				**2%**
Centro 11																										4%		0%	2%	3%	8%	3%	**20%**
Oeste 25																																	
Oeste 22																																	
Oeste 25																																0%	**0%**
Oeste 24																																	
Oeste 26																																	
Oeste 24																																	
Total geral				**3%**			**1%**		**7%**	**3%**	**7%**		**4%**	**10%**	**3%**	**10%**			**0%**	**1%**				**1%**	**2%**	**27%**		**0%**	**6%**	**3%**	**8%**	**3%**	**100%**

Empresa Municipal de Desenvolvimento Urbano e Rural de Bauru - EMDURB
Plano de Transporte Coletivo da Cidade de Bauru - PTC Bauru
Resultados dos Processos das Pesquisas Sobe Desce

Linha **68.69**
Dia tipo **Útil** Período **6-PT**

Trecho Inicio	Oeste 24	Oeste 26	Oeste 24	Oeste 25	Oeste 22	Oeste 25	Centro 11	Sul 11	Centro 11	Norte 21	Sul 42	Leste 12	Leste 15	Leste 12	Leste 14	Leste 12	Leste 12	Leste 14	Leste 12	Leste 15	Leste 12	Norte 22	Sul 42	Norte 22	Norte 21	Centro 11	Oeste 25	Oeste 22	Oeste 25	Oeste 24	Oeste 26	Oeste 24	Total geral
Oeste 24									5	5																							**10**
Oeste 26									8					2																			**10**
Oeste 24								5	6		9	5																					**25**
Oeste 25																5																	**5**
Oeste 22																																	
Oeste 25																																	
Centro 11																																	
Sul 11																																	
Centro 11													5	49	10	87																	**151**
Norte 21																5																	**5**
Sul 42															5																		**5**
Leste 12																																	
Leste 15															5																		**5**
Leste 12																																	
Leste 14																																	
Leste 12																																	
Leste 12																		2						2	6			3	2		2		**16**
Leste 14																									2								**2**
Leste 12																									10								**10**
Leste 15																									6				3	5	4		**18**
Leste 12																																	
Norte 22																									3								**3**
Sul 42																														2	1		**3**
Norte 22																												2			1		**3**
Norte 21																														5			**5**
Centro 11																									1	2		28	8	11	4		**54**
Oeste 25																																	
Oeste 22																																	
Oeste 25																																	
Oeste 24																																	
Oeste 26																																	
Oeste 24																																	
Total geral								**5**	**19**	**5**	**9**	**5**	**5**	**51**	**20**	**97**		**2**						**2**	**27**	**2**		**34**	**13**	**22**	**13**		**330**

Empresa Municipal de Desenvolvimento Urbano e Rural de Bauru - EMDURB
Plano de Transporte Coletivo da Cidade de Bauru - PTC Bauru
Resultados dos Processos das Pesquisas Sobe Desce

Linha **68.69**
Dia tipo **Útil** Período **6-PT**

Trecho Inicio	Oeste 24	Oeste 26	Oeste 24	Oeste 25	Oeste 22	Oeste 25	Centro 11	Sul 11	Centro 11	Norte 21	Sul 42	Leste 12	Leste 15	Leste 12	Leste 14	Leste 12	Leste 12	Leste 14	Leste 12	Leste 15	Leste 12	Norte 22	Sul 42	Norte 22	Norte 21	Centro 11	Oeste 25	Oeste 22	Oeste 25	Oeste 24	Oeste 26	Oeste 24	Total geral
Oeste 24									2%	1%																							**3%**
Oeste 26									2%					1%																			**3%**
Oeste 24								1%	2%		3%	1%																					**8%**
Oeste 25																2%																	**2%**
Oeste 22																																	
Oeste 25																																	
Centro 11																																	
Sul 11																																	
Centro 11													2%	15%	3%	26%																	**46%**
Norte 21																2%																	**2%**
Sul 42															2%																		**2%**
Leste 12																																	
Leste 15															2%																		**2%**
Leste 12																																	
Leste 14																																	
Leste 12																																	
Leste 12																		0%							0%	2%			1%	0%		1%	**5%**
Leste 14																										0%							**0%**
Leste 12																										3%							**3%**
Leste 15																										2%				1%	2%	1%	**5%**
Leste 12																																	
Norte 22																										1%							**1%**
Sul 42																															1%	0%	**1%**
Norte 22																													1%			0%	**1%**
Norte 21																															1%		**1%**
Centro 11																										0%	0%		9%	3%	3%	1%	**16%**
Oeste 25																																	
Oeste 22																																	
Oeste 25																																	
Oeste 24																																	
Oeste 26																																	
Oeste 24																																	
Total geral								**1%**	**6%**	**1%**	**3%**	**1%**	**2%**	**15%**	**6%**	**29%**		**0%**							**0%**	**8%**	**0%**		**10%**	**4%**	**7%**	**4%**	**100%**

Empresa Municipal de Desenvolvimento Urbano e Rural de Bauru - EMDURB
Plano de Transporte Coletivo da Cidade de Bauru - PTC Bauru
Resultados dos Processos das Pesquisas Sobe Desce

Linha **68.69A**
Dia tipo **Útil** Período **6-PT**

Trecho Inicio	Oeste 24	Oeste 26	Oeste 24	Oeste 25	Oeste 22	Oeste 25	Centro 11	Sul 11	Centro 11	Norte 21	Sul 42	Leste 12	Leste 15	Leste 12	Leste 14	Leste 12	Leste 12	Leste 14	Leste 12	Leste 15	Leste 12	Norte 22	Sul 42	Norte 22	Norte 21	Centro 11	Oeste 25	Oeste 22	Oeste 25	Oeste 24	Oeste 26	Oeste 24	Total geral
Oeste 24								4	9																								**12**
Oeste 26								3			5																						**8**
Oeste 24									5		3																						**8**
Oeste 25						4	17	1	7																								**29**
Oeste 22														4	5																		**8**
Oeste 25																																	
Centro 11									3						14																		**17**
Sul 11									6							7																	**12**
Centro 11										4			12	25	42	16																	**100**
Norte 21															6	2																	**8**
Sul 42																12																	**12**
Leste 12																																	
Leste 15																																	
Leste 12																4																	**4**
Leste 14																																	
Leste 12																																	
Leste 12																																	
Leste 14																																	
Leste 12																																	
Leste 15																																	
Leste 12																																	
Norte 22																																	
Sul 42																																	
Norte 22																																	
Norte 21																																	
Centro 11																																	
Oeste 25																																	
Oeste 22																																	
Oeste 25																																	
Oeste 24																																	
Oeste 26																																	
Oeste 24																																	
Total geral						**4**	**17**	**8**	**29**	**4**	**8**		**12**	**29**	**67**	**42**																	**221**

Empresa Municipal de Desenvolvimento Urbano e Rural de Bauru - EMDURB
Plano de Transporte Coletivo da Cidade de Bauru - PTC Bauru
Resultados dos Processos das Pesquisas Sobe Desce

Linha **68.69A**
Dia tipo **Útil** Período **6-PT**

Trecho Inicio	Oeste 24	Oeste 26	Oeste 24	Oeste 25	Oeste 22	Oeste 25	Centro 11	Sul 11	Centro 11	Norte 21	Sul 42	Leste 12	Leste 15	Leste 12	Leste 14	Leste 12	Leste 12	Leste 14	Leste 12	Leste 15	Leste 12	Norte 22	Sul 42	Norte 22	Norte 21	Centro 11	Oeste 25	Oeste 22	Oeste 25	Oeste 24	Oeste 26	Oeste 24	Total geral
Oeste 24								2%	4%																								**6%**
Oeste 26								2%			2%																						**4%**
Oeste 24									2%		2%																						**4%**
Oeste 25						2%	8%	0%	3%																								**13%**
Oeste 22														2%	2%																		**4%**
Oeste 25																																	
Centro 11									1%						6%																		**8%**
Sul 11									3%							3%																	**6%**
Centro 11										2%			6%	11%	19%	7%																	**45%**
Norte 21															3%	1%																	**4%**
Sul 42																6%																	**6%**
Leste 12																																	
Leste 15																																	
Leste 12																2%																	**2%**
Leste 14																																	
Leste 12																																	
Leste 12																																	
Leste 14																																	
Leste 12																																	
Leste 15																																	
Leste 12																																	
Norte 22																																	
Sul 42																																	
Norte 22																																	
Norte 21																																	
Centro 11																																	
Oeste 25																																	
Oeste 22																																	
Oeste 25																																	
Oeste 24																																	
Oeste 26																																	
Oeste 24																																	
Total geral						**2%**	**8%**	**4%**	**13%**	**2%**	**4%**		**6%**	**13%**	**30%**	**19%**																	**100%**

Empresa Municipal de Desenvolvimento Urbano e Rural de Bauru-EMDURB
Plano de Transporte Coletivo da Cidade de Bauru – PTC Bauru
Resultados dos Processamentos das pesquisas Sobe Desce
Descrição do Itinerário da Linha

Linha: **70.31 - N. Joaquim Guilherme - Rodoviária**
Sentido: **PF1 - PF2**

Nº Ponto	Via	Referência	Micro
1	R. Antonio Luiz Buzolin Junior	QT 2	**12001**
2	R. Sidney de Freitas	QT 9	**12001**
3	R. Sidney de Freitas	QT 7	**12001**
4	R. Maria Honoria D Avila Engler	QT 7	**5206**
5	R. Roque Urias Baptista	QT 4	**5206**
6	R. Mario Gonzaga Junqueira	QT 20	**5206**
7	R. Edilson Alves de Carvalho	QT 3	**5204**
8	R. Edilson Alves de Carvalho	QT 1	**5204**
9	R. Itacuruca	QT 3	**5201**
10	R. Itacuruca	QT 1	**5201**
11	R. Braz Di Flora	QT 11	**5202**
12	R. Braz Di Flora	QT 8	**5202**
13	R. Francisco Ministro Zani	QT 4	**5302**
14	R. Francisco Ministro Zani	QT 1	**5303**
15	R. Carlos de Campos	QT 15	**5303**
16	R. Carlos de Campos	QT 12	**5303**
17	R. Carlos de Campos	QT 10	**4802**
18	R. Olegario Machado	QT 8	**4804**
19	R. Olegario Machado	QT 4	**4203**
20	R. dos Andradas	QT 5	**4304**
21	R. dos Andradas	QT 2	**4103**
22	Av. Pedro de Toledo	QT 5	**1001**
23	Av. Pedro de Toledo	QT 2	**203**
24	Av. Rodrigues Alves	QT 2	**201**
25	Av. Rodrigues Alves	QT 2	**201**
26	Av. Rodrigues Alves	QT 4	**201**
27	Av. Rodrigues Alves	QT 4	**201**
28	Av. Rodrigues Alves	QT 5	**201**
29	Av. Rodrigues Alves	QT 6	**105**
30	Av. Rodrigues Alves	QT 7	**105**
31	Av. Rodrigues Alves	QT 9	**104**
32	Av. Rodrigues Alves	QT 9	**104**
33	Av. Rodrigues Alves	QT 10	**103**
34	R. Araujo Leite	QT 13	**103**
35	R. Araujo Leite	QT 11	**102**
36	R. Araujo Leite	QT 7	**102**
37	R. Inconfidencia	QT 5	**702**
38	Av. Nacoes Unidas	QT 2	**601**
39	Av. Nuno de Assis	QT 12	**601**
40	Pc. Joao Paulo II	QT 0	**601**

Sentido: **PF2 - PF1**

Nº Ponto	Via	Referência	Micro
1	Pc. Joao Paulo II	QT 0	**601**
2	R. Aparecida	QT 6	**601**
3	R. Julio Prestes	QT 4	**702**
4	R. Antonio Alves	QT 7	**102**
5	Av. Rodrigues Alves	QT 10	**103**
6	Av. Rodrigues Alves	QT 10	**103**
7	Av. Rodrigues Alves	QT 9	**104**
8	Av. Rodrigues Alves	QT 9	**104**
9	Av. Rodrigues Alves	QT 6	**105**
10	Av. Rodrigues Alves	QT 5	**201**
11	Av. Rodrigues Alves	QT 5	**201**
12	Av. Rodrigues Alves	QT 4	**201**
13	Av. Rodrigues Alves	QT 4	**201**
14	Av. Rodrigues Alves	QT 2	**201**
15	Av. Rodrigues Alves	QT 2	**201**
16	Av. Pedro de Toledo	QT 2	**203**
17	Av. Pedro de Toledo	QT 4	**4102**
18	Av. Pedro de Toledo	QT 5	**1001**
19	R. Campos Salles	QT 2	**4103**
20	R. Campos Salles	QT 4	**4102**
21	R. Campos Salles	QT 6	**4102**
22	R. Campos Salles	QT 8	**4101**
23	R. Carlos de Campos	QT 4	**4202**
24	R. Carlos de Campos	QT 7	**4804**
25	R. Carlos de Campos	QT 9	**4802**
26	R. Carlos de Campos	QT 12	**5303**
27	R. Francisco Ministro Zani	QT 1	**5303**
28	R. Francisco Ministro Zani	QT 4	**5302**
29	R. Braz Di Flora	QT 8	**5202**
30	R. Braz Di Flora	QT 11	**5202**
31	R. Itacuruca	QT 1	**5201**
32	R. Itacuruca	QT 3	**5201**
33	R. Edilson Alves de Carvalho	QT 1	**5204**
34	R. Edilson Alves de Carvalho	QT 3	**5204**
35	R. Mario Gonzaga Junqueira	QT 20	**5206**
36	R. Roque Urias Baptista	QT 4	**5206**
37	R. Maria Honoria D Avila Engler	QT 7	**5206**
38	R. Sidney de Freitas	QT 7	**12001**
39	R. Sidney de Freitas	QT 8	**12001**
40	R. Waldomiro Goncalves Dias	QT 2	**12001**
41	R. Antonio Luiz Buzolin Junior	QT 2	**12001**

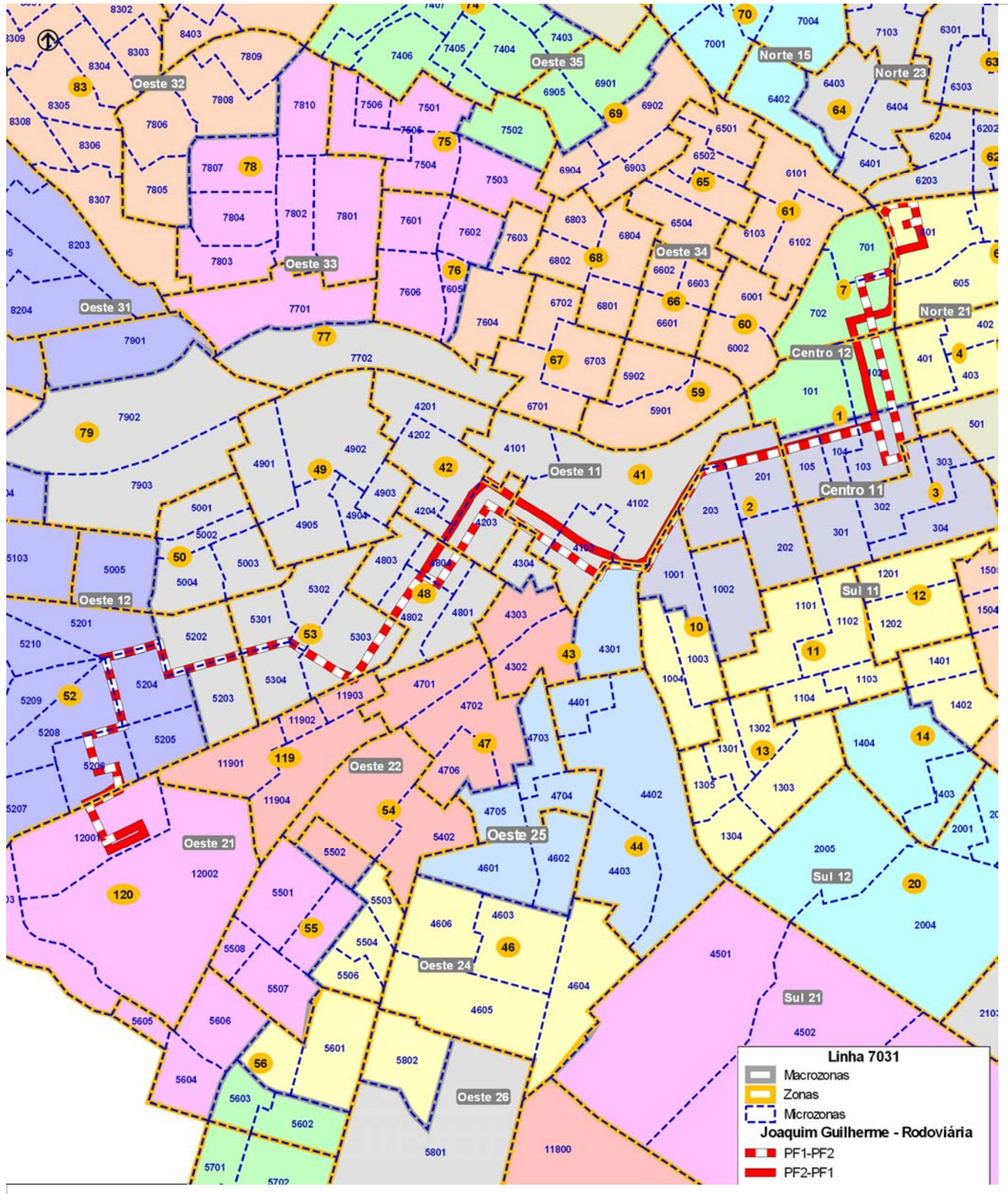

Empresa Municipal de Desenvolvimento Urbano e Rural de Bauru-EMDURB
Plano de Transporte Coletivo da Cidade de Bauru – PTC Bauru
Resultados dos Processamentos das pesquisas Sobe Desce
Descrição do Itinerário da Linha

Linha: **70.31A - N. Joaquim Guilherme - Rodoviária - prol. até FIB**
Sentido: **PF1 - PF2**

Nº Ponto	Via	Referência	Micro
1	R. Sidney de Freitas	QT 8	**12001**
2	R. Antonio Giovani Biondo (Fib)	QT 20	**5508**
3	R. Sidney de Freitas	QT 9	**12001**
4	R. Sidney de Freitas	QT 7	**12001**
5	R. Maria Honoria D Avila Engler	QT 7	**5206**
6	R. Roque Urias Baptista	QT 4	**5206**
7	R. Mario Gonzaga Junqueira	QT 20	**5206**
8	R. Edilson Alves de Carvalho	QT 3	**5204**
9	R. Edilson Alves de Carvalho	QT 1	**5204**
10	R. Itacuruca	QT 3	**5201**
11	R. Itacuruca	QT 1	**5201**
12	R. Braz Di Flora	QT 11	**5202**
13	R. Braz Di Flora	QT 8	**5202**
14	R. Francisco Ministro Zani	QT 4	**5302**
15	R. Francisco Ministro Zani	QT 1	**5303**
16	R. Carlos de Campos	QT 15	**5303**
17	R. Carlos de Campos	QT 12	**5303**
18	R. Carlos de Campos	QT 10	**4802**
19	R. Olegario Machado	QT 8	**4804**
20	R. Olegario Machado	QT 4	**4203**
21	R. dos Andradas	QT 5	**4304**
22	R. dos Andradas	QT 2	**4103**
23	Av. Pedro de Toledo	QT 5	**1001**
24	Av. Pedro de Toledo	QT 2	**203**
25	Av. Rodrigues Alves	QT 2	**201**
26	Av. Rodrigues Alves	QT 2	**201**
27	Av. Rodrigues Alves	QT 4	**201**
28	Av. Rodrigues Alves	QT 4	**201**
29	Av. Rodrigues Alves	QT 5	**201**
30	Av. Rodrigues Alves	QT 6	**105**
31	Av. Rodrigues Alves	QT 7	**105**
32	Av. Rodrigues Alves	QT 9	**104**
33	Av. Rodrigues Alves	QT 9	**104**
34	Av. Rodrigues Alves	QT 10	**103**
35	R. Araujo Leite	QT 13	**103**
36	R. Araujo Leite	QT 11	**102**
37	R. Araujo Leite	QT 7	**102**
38	R. Inconfidencia	QT 5	**702**
39	Av. Nacoes Unidas	QT 2	**601**
40	Av. Nuno de Assis	QT 12	**601**
41	Pc. Joao Paulo II	QT 0	**601**

Sentido: **PF2 - PF1**

Nº Ponto	Via	Referência	Micro
1	Pc. Joao Paulo II	QT 0	**601**
2	R. Aparecida	QT 6	**601**
3	R. Julio Prestes	QT 4	**702**
4	R. Antonio Alves	QT 7	**102**
5	Av. Rodrigues Alves	QT 10	**103**
6	Av. Rodrigues Alves	QT 10	**103**
7	Av. Rodrigues Alves	QT 9	**104**
8	Av. Rodrigues Alves	QT 9	**104**
9	Av. Rodrigues Alves	QT 6	**105**
10	Av. Rodrigues Alves	QT 5	**201**
11	Av. Rodrigues Alves	QT 5	**201**
12	Av. Rodrigues Alves	QT 4	**201**
13	Av. Rodrigues Alves	QT 4	**201**
14	Av. Rodrigues Alves	QT 2	**201**
15	Av. Rodrigues Alves	QT 2	**201**
16	Av. Pedro de Toledo	QT 2	**203**
17	Av. Pedro de Toledo	QT 4	**4102**
18	Av. Pedro de Toledo	QT 5	**1001**
19	R. Campos Salles	QT 2	**4103**
20	R. Campos Salles	QT 4	**4102**
21	R. Campos Salles	QT 6	**4102**
22	R. Campos Salles	QT 8	**4101**
23	R. Carlos de Campos	QT 4	**4202**
24	R. Carlos de Campos	QT 7	**4804**
25	R. Carlos de Campos	QT 9	**4802**
26	R. Carlos de Campos	QT 12	**5303**
27	R. Francisco Ministro Zani	QT 1	**5303**
28	R. Francisco Ministro Zani	QT 4	**5302**
29	R. Braz Di Flora	QT 8	**5202**
30	R. Braz Di Flora	QT 11	**5202**
31	R. Itacuruca	QT 1	**5201**
32	R. Itacuruca	QT 3	**5201**
33	R. Edilson Alves de Carvalho	QT 1	**5204**
34	R. Edilson Alves de Carvalho	QT 3	**5204**
35	R. Mario Gonzaga Junqueira	QT 20	**5206**
36	R. Roque Urias Baptista	QT 4	**5206**
37	R. Maria Honoria D Avila Engler	QT 7	**5206**
38	R. Sidney de Freitas	QT 7	**12001**

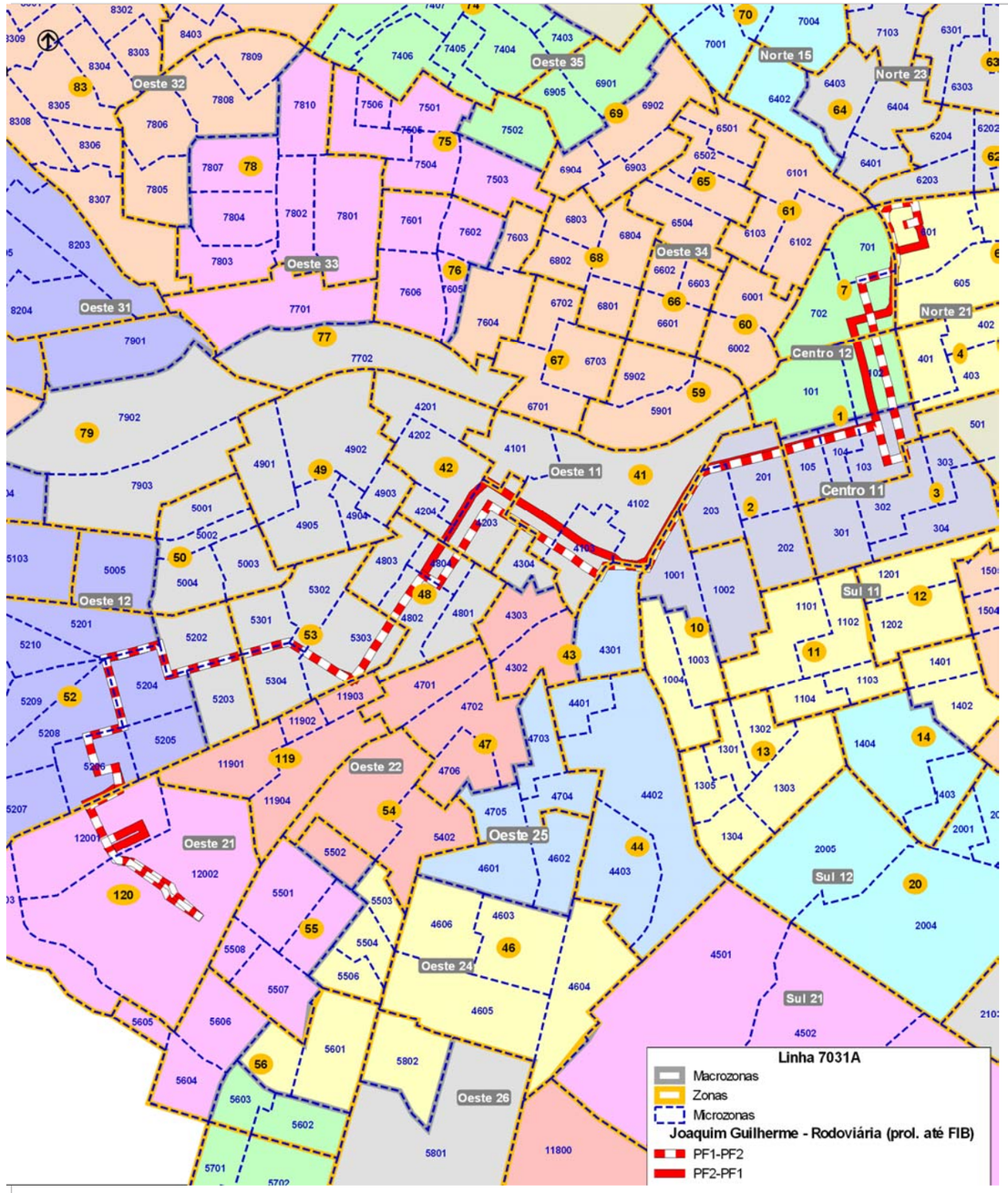

Empresa Municipal de Desenvolvimento Urbano e Rural de Bauru-EMDURB
Plano de Transporte Coletivo da Cidade de Bauru – PTC Bauru
Resultados dos Processamentos das pesquisas Sobe Desce

Embarques, lotação e Fator de Renovação

Linha: **70.31** **N. Joaquim Guilherme - Rodoviária**
70.31A **N. Joaquim Guilherme - Rodoviária - prol. até FIB**

Tipo Dia: **Útil**

Sentido	Período	Hora da Viagem	Variação da Linha	Máx de Lotação	Embarques	FR
1	2-PM	06:05	70.31	42	44	1,05
		07:15	70.31	47	54	1,15
		08:30	70.31	32	39	1,22
	3-EPM	09:41	70.31	13	15	1,15
		10:51	70.31	14	16	1,14
	4-PA	12:05	70.31A	22	22	1,00
		13:17	70.31	30	43	1,43
	5-EPT	15:51	70.31	16	20	1,25
		14:30	70.31	16	23	1,44
	6-PT	18:37	70.31	5	8	1,60
		17:12	70.31	20	25	1,25

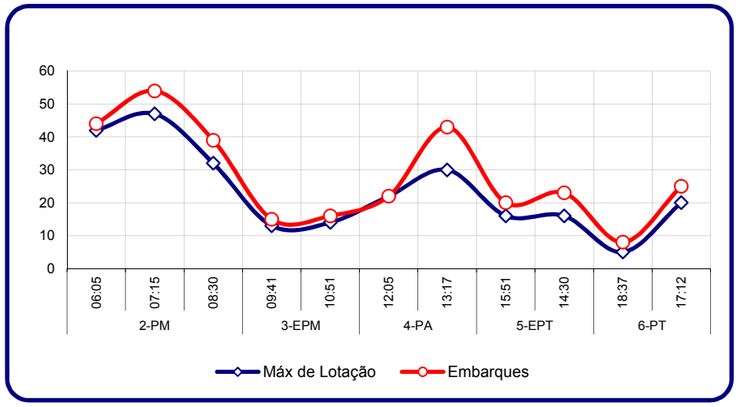

Sentido	Período	Hora da Viagem	Variação da Linha	Máx de Lotação	Embarques	FR
2	2-PM	07:55	70.31	7	7	1,00
		06:40	70.31A	7	7	1,00
	3-EPM	09:09	70.31	7	9	1,29
		10:16	70.31	15	16	1,07
	4-PA	12:40	70.31	21	23	1,10
		13:56	70.31	27	29	1,07
		11:30	70.31	24	27	1,13
	5-EPT	15:08	70.31	44	47	1,07
	6-PT	16:32	70.31	24	27	1,13
		17:52	70.31A	30	31	1,03

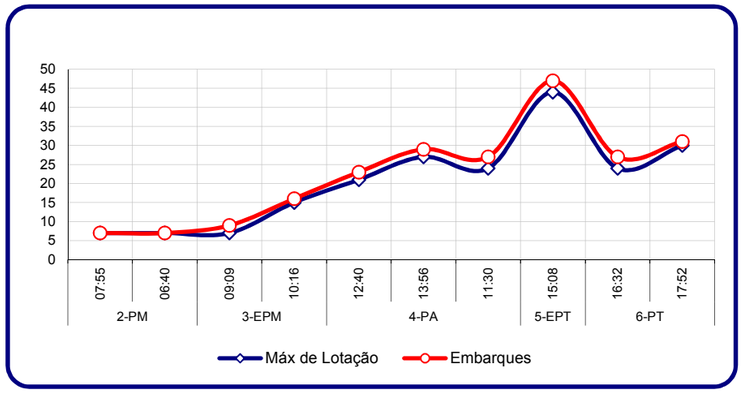

Empresa Municipal de Desenvolvimento Urbano e Rural de Bauru-EMDURB
Plano de Transporte Coletivo da Cidade de Bauru – PTC Bauru

Resultados dos Processamentos das pesquisas Sobe Desce

Perfil de sobe e desce por trecho

Linha 70.31 N. Joaquim Guilherme - Rodoviária

Tipo Dia: **Útil**

Valores absolutos de passageiros pesquisados

Trecho	1-PPM			2-PM			3-EPM			4-PA			5-EPT			6-PT		
	Sobe	Desce	Max.Lotação	Sobe	Desce	Max.Lotação	Sobe	Desce	Max.Lotação	Sobe	Desce	Max.Lotação	Sobe	Desce	Max.Lotação	Sobe	Desce	Max.Lotação
S1-1 : Oeste 21	0	0	0	23	0	23	3	0	3	6	0	6	5	0	5	1	0	1
S1-2 : Oeste 12	0	0	0	74	-3	94	16	0	19	17	-1	21	12	-2	16	2	0	3
S1-3 : Oeste 11	0	0	0	48	-19	123	12	-7	23	12	-3	30	14	-4	26	4	-1	5
S1-4 : Centro 11	0	0	0	7	-80	50	2	-19	6	11	-15	27	5	-22	9	0	-4	2
S1-5 : Centro 12	0	0	0	0	-22	28	0	-4	2	2	-11	18	1	-5	4	0	0	2
S1-6 : Norte 21	0	0	0	0	-28	0	0	-2	0	0	-18	0	0	-4	0	0	-2	0
fica p/ outro sentido		0			0			0			0			0			0	
Total	0	0	0	152	-152	123	33	-33	23	48	-48	30	38	-38	26	8	-8	5

Trecho	1-PPM			2-PM			3-EPM			4-PA			5-EPT			6-PT		
	Sobe	Desce	Max.Lotação	Sobe	Desce	Max.Lotação	Sobe	Desce	Max.Lotação	Sobe	Desce	Max.Lotação	Sobe	Desce	Max.Lotação	Sobe	Desce	Max.Lotação
vem do outro sentido	0			0			0			0			0			0		
S2-1 : Norte 21	0	0	0	3	0	3	2	0	2	1	0	1	5	0	5	17	0	17
S2-2 : Centro 12	0	0	0	0	0	3	0	0	2	5	0	5	1	0	5	11	0	29
S2-3 : Centro 11	0	0	0	6	0	9	6	0	7	47	-1	52	18	-2	21	46	-9	66
S2-4 : Oeste 11	0	0	0	0	0	9	0	0	7	0	0	52	0	0	21	0	0	66
S2-5 : Centro 11	0	0	0	0	0	9	0	-1	6	1	0	52	0	0	21	3	0	69
S2-6 : Oeste 11	0	0	0	0	-8	1	2	-2	6	7	-23	36	4	-10	15	0	-29	40
S2-7 : Oeste 12	0	0	0	0	-1	0	0	-5	1	1	-29	8	0	-12	3	0	-34	6
S2-8 : Oeste 21	0	0	0	0	0	0	0	-1	0	0	-8	0	0	-3	0	0	-6	0
Total	0	0	0	9	-9	9	10	-10	7	61	-61	52	27	-27	21	77	-77	69

Perfil de sobe e desce por trecho

Linha 70.31 N. Joaquim Guilherme - Rodoviária

Tipo Dia: **Útil**

Valores relativos

Trecho	1-PPM			2-PM			3-EPM			4-PA			5-EPT			6-PT		
	Sobe	Desce	Max.Lotação	Sobe	Desce	Max.Lotação	Sobe	Desce	Max.Lotação	Sobe	Desce	Max.Lotação	Sobe	Desce	Max.Lotação	Sobe	Desce	Max.Lotação
S1-1 : Oeste 21	0%	0%	0%	15%	0%	19%	10%	0%	14%	12%	0%	19%	14%	0%	21%	12%	0%	17%
S1-2 : Oeste 12	0%	0%	0%	49%	-2%	77%	48%	0%	82%	35%	-2%	70%	33%	-5%	62%	27%	-6%	48%
S1-3 : Oeste 11	0%	0%	0%	31%	-12%	100%	35%	-23%	100%	26%	-7%	100%	37%	-12%	100%	55%	-18%	100%
S1-4 : Centro 11	0%	0%	0%	4%	-53%	41%	6%	-58%	27%	23%	-30%	89%	14%	-58%	34%	6%	-48%	39%
S1-5 : Centro 12	0%	0%	0%	0%	-15%	23%	0%	-13%	9%	5%	-23%	59%	2%	-14%	17%	0%	-3%	35%
S1-6 : Norte 21	0%	0%	0%	0%	-18%	0%	0%	-6%	0%	0%	-37%	0%	0%	-12%	0%	0%	-24%	0%
fica p/ outro sentido	0%	0%	0%	0%	0%	0%	0%	0%	0%	0%	0%	0%	0%	0%	0%	0%	0%	0%
Total	0%	0%	0%	100%	-100%	100%	100%	-100%	100%	100%	-100%	100%	100%	-100%	100%	100%	-100%	100%

Trecho	1-PPM			2-PM			3-EPM			4-PA			5-EPT			6-PT		
	Sobe	Desce	Max.Lotação	Sobe	Desce	Max.Lotação	Sobe	Desce	Max.Lotação	Sobe	Desce	Max.Lotação	Sobe	Desce	Max.Lotação	Sobe	Desce	Max.Lotação
vem do outro sentido	0%	0%	0%	0%	0%	0%	0%	0%	0%	0%	0%	0%	0%	0%	0%	0%	0%	0%
S2-1 : Norte 21	0%	0%	0%	29%	0%	29%	20%	0%	28%	1%	0%	1%	17%	0%	22%	22%	0%	25%
S2-2 : Centro 12	0%	0%	0%	0%	0%	29%	0%	0%	28%	8%	0%	10%	2%	0%	24%	15%	0%	42%
S2-3 : Centro 11	0%	0%	0%	71%	0%	100%	56%	-4%	100%	77%	-1%	99%	66%	-6%	100%	59%	-11%	96%
S2-4 : Oeste 11	0%	0%	0%	0%	0%	100%	0%	0%	100%	0%	0%	99%	0%	0%	100%	0%	0%	96%
S2-5 : Centro 11	0%	0%	0%	0%	0%	100%	0%	-8%	89%	1%	0%	100%	0%	0%	100%	4%	0%	100%
S2-6 : Oeste 11	0%	0%	0%	0%	-86%	14%	24%	-24%	89%	11%	-38%	69%	15%	-36%	73%	0%	-37%	58%
S2-7 : Oeste 12	0%	0%	0%	0%	-14%	0%	0%	-52%	17%	1%	-47%	16%	0%	-47%	14%	0%	-44%	8%
S2-8 : Oeste 21	0%	0%	0%	0%	0%	0%	0%	-12%	0%	0%	-14%	0%	0%	-11%	0%	0%	-7%	0%
Total	0%	0%	0%	100%	-100%	100%	100%	-100%	100%	100%	-100%	100%	100%	-100%	100%	100%	-100%	100%

Empresa Municipal de Desenvolvimento Urbano e Rural de Bauru-EMDURB
Plano de Transporte Coletivo da Cidade de Bauru – PTC Bauru

Resultados dos Processamentos das pesquisas Sobe Desce

Perfil de sobe e desce por trecho

Linha 70.31 N. Joaquim Guilherme - Rodoviária

Tipo Dia: **Útil**

Sentido ***PF1 - PF2***

Perfil da linha por trechos - Pico manhã

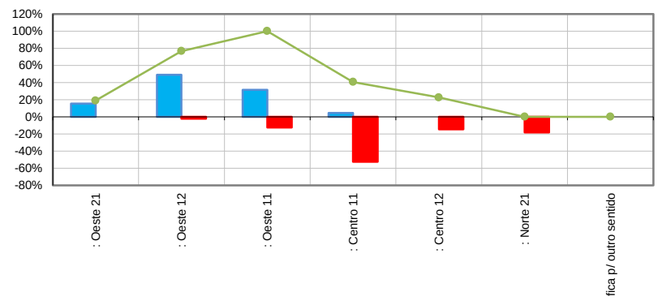

Perfil da linha por trechos - Entre-pico manhã

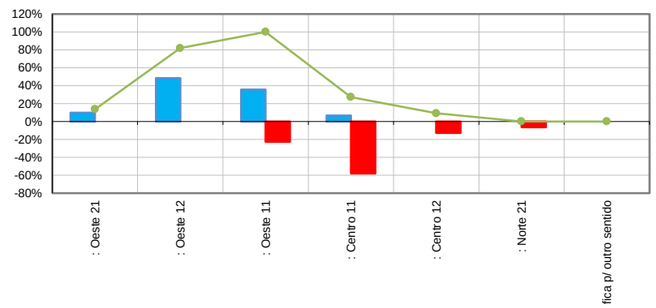

Perfil da linha por trechos - Pico almoço

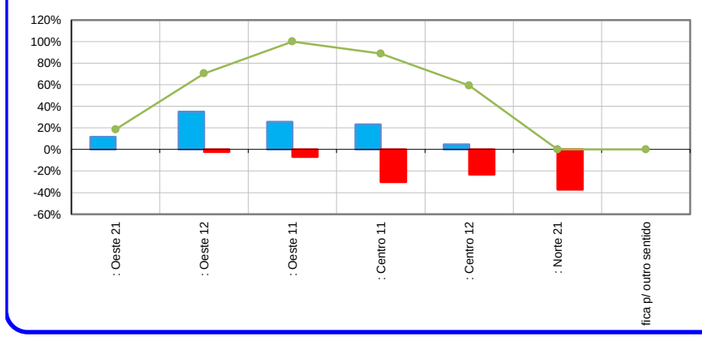

Perfil da linha por trechos - Entre-pico tarde

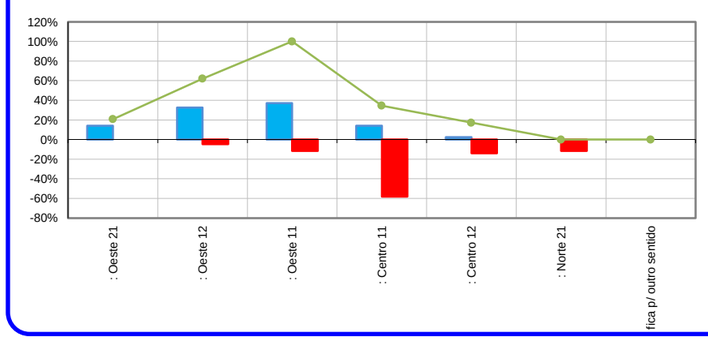

Perfil da linha por trechos - Pico tarde

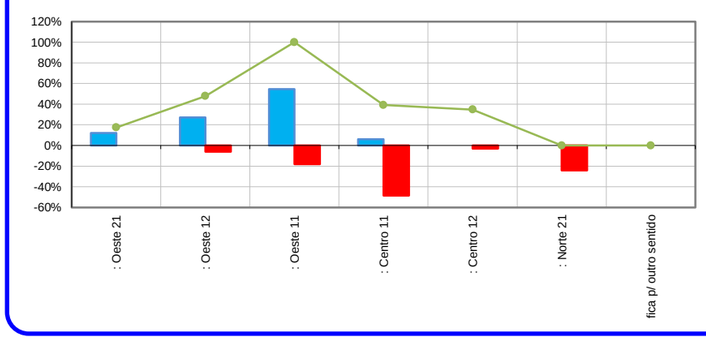

Empresa Municipal de Desenvolvimento Urbano e Rural de Bauru-EMDURB
Plano de Transporte Coletivo da Cidade de Bauru – PTC Bauru

Resultados dos Processamentos das pesquisas Sobe Desce

Perfil de sobe e desce por trecho

Linha 70.31 N. Joaquim Guilherme - Rodoviária

Tipo Dia: **Útil**

Sentido PF2 - PF1

Perfil da linha por trechos - Pico manhã

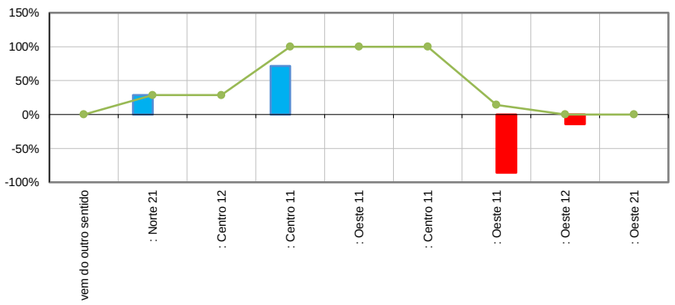

Perfil da linha por trechos - Entre-pico manhã

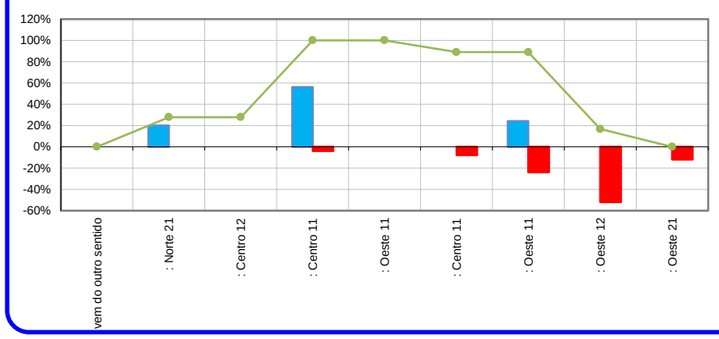

Perfil da linha por trechos - Pico almoço

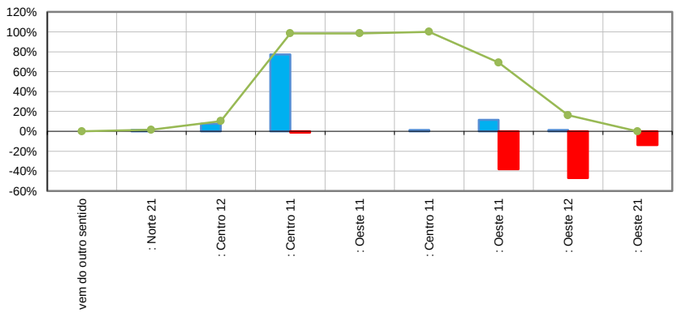

Perfil da linha por trechos - Entre-pico tarde

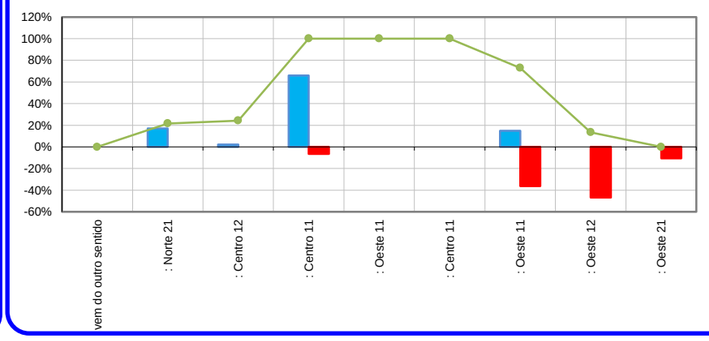

Perfil da linha por trechos - Pico tarde

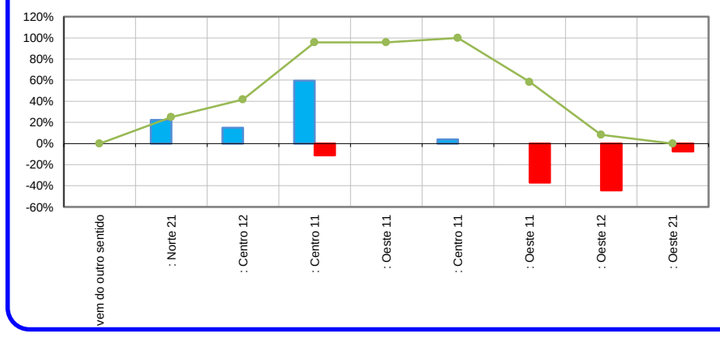

Empresa Municipal de Desenvolvimento Urbano e Rural de Bauru-EMDURB
Plano de Transporte Coletivo da Cidade de Bauru – PTC Bauru

Resultados dos Processamentos das pesquisas Sobe Desce

Perfil de sobe e desce por trecho

Linha 70.31A N. Joaquim Guilherme - Rodoviária - prol. até FIB

Tipo Dia: **Útil**

Valores absolutos de passageiros pesquisados

Trecho	1-PPM			2-PM			3-EPM			4-PA			5-EPT			6-PT		
	Sobe	Desce	Max.Lotação	Sobe	Desce	Max.Lotação	Sobe	Desce	Max.Lotação	Sobe	Desce	Max.Lotação	Sobe	Desce	Max.Lotação	Sobe	Desce	Max.Lotação
S1-1 : Oeste 21	0	0	0	0	0	0	0	0	0	8	0	8	0	0	0	0	0	0
S1-2 : Oeste 12	0	0	0	0	0	0	0	0	0	48	0	56	0	0	0	0	0	0
S1-3 : Oeste 11	0	0	0	0	0	0	0	0	0	32	-8	81	0	0	0	0	0	0
S1-4 : Centro 11	0	0	0	0	0	0	0	0	0	0	-77	4	0	0	0	0	0	0
S1-5 : Centro 12	0	0	0	0	0	0	0	0	0	0	-4	0	0	0	0	0	0	0
S1-6 : Norte 21	0	0	0	0	0	0	0	0	0	0	0	0	0	0	0	0	0	0
fica p/ outro sentido		0			0			0			0			0			0	
Total	0	0	0	0	0	0	0	0	0	89	-89	81	0	0	0	0	0	0

Trecho	1-PPM			2-PM			3-EPM			4-PA			5-EPT			6-PT		
	Sobe	Desce	Max.Lotação	Sobe	Desce	Max.Lotação	Sobe	Desce	Max.Lotação	Sobe	Desce	Max.Lotação	Sobe	Desce	Max.Lotação	Sobe	Desce	Max.Lotação
vem do outro sentido	0			0			0			0			0			0		
S2-1 : Norte 21	0	0	0	0	0	0	0	0	0	0	0	0	0	0	0	23	0	23
S2-2 : Oeste 21	0	0	0	0	0	0	0	0	0	0	0	0	0	0	0	0	0	23
S2-3 : Norte 21	0	0	0	0	0	0	0	0	0	0	0	0	0	0	0	0	0	23
S2-4 : Oeste 21	0	0	0	0	0	0	0	0	0	0	0	0	0	0	0	0	0	23
S2-5 : Centro 12	0	0	0	0	0	0	0	0	0	0	0	0	0	0	0	5	0	28
S2-6 : Centro 11	0	0	0	9	0	9	0	0	0	0	0	0	0	0	0	92	0	119
S2-7 : Oeste 11	0	0	0	0	0	9	0	0	0	0	0	0	0	0	0	0	0	119
S2-8 : Centro 11	0	0	0	2	0	12	0	0	0	0	0	0	0	0	0	0	0	119
S2-9 : Oeste 11	0	0	0	5	-12	5	0	0	0	0	0	0	0	0	0	18	-41	96
S2-10 : Oeste 12	0	0	0	0	-2	2	0	0	0	0	0	0	0	0	0	5	-78	23
S2-11 : Oeste 21	0	0	0	0	-2	0	0	0	0	0	0	0	0	0	0	0	-23	0
Total	0	0	0	16	-16	12	0	0	0	0	0	0	0	0	0	142	-142	119

Perfil de sobe e desce por trecho

Linha 70.31A N. Joaquim Guilherme - Rodoviária - prol. até FIB

Tipo Dia: **Útil**

Valores relativos

Trecho	1-PPM			2-PM			3-EPM			4-PA			5-EPT			6-PT		
	Sobe	Desce	Max.Lotação	Sobe	Desce	Max.Lotação	Sobe	Desce	Max.Lotação	Sobe	Desce	Max.Lotação	Sobe	Desce	Max.Lotação	Sobe	Desce	Max.Lotação
S1-1 : Oeste 21	0%	0%	0%	0%	0%	0%	0%	0%	0%	9%	0%	10%	0%	0%	0%	0%	0%	0%
S1-2 : Oeste 12	0%	0%	0%	0%	0%	0%	0%	0%	0%	55%	0%	70%	0%	0%	0%	0%	0%	0%
S1-3 : Oeste 11	0%	0%	0%	0%	0%	0%	0%	0%	0%	36%	-9%	100%	0%	0%	0%	0%	0%	0%
S1-4 : Centro 11	0%	0%	0%	0%	0%	0%	0%	0%	0%	0%	-86%	5%	0%	0%	0%	0%	0%	0%
S1-5 : Centro 12	0%	0%	0%	0%	0%	0%	0%	0%	0%	0%	-5%	0%	0%	0%	0%	0%	0%	0%
S1-6 : Norte 21	0%	0%	0%	0%	0%	0%	0%	0%	0%	0%	0%	0%	0%	0%	0%	0%	0%	0%
fica p/ outro sentido	0%	0%	0%	0%	0%	0%	0%	0%	0%	0%	0%	0%	0%	0%	0%	0%	0%	0%
Total	0%	0%	0%	0%	0%	0%	0%	0%	0%	100%	-100%	100%	0%	0%	0%	0%	0%	0%

Trecho	1-PPM			2-PM			3-EPM			4-PA			5-EPT			6-PT		
	Sobe	Desce	Max.Lotação	Sobe	Desce	Max.Lotação	Sobe	Desce	Max.Lotação	Sobe	Desce	Max.Lotação	Sobe	Desce	Max.Lotação	Sobe	Desce	Max.Lotação
vem do outro sentido	0%	0%	0%	0%	0%	0%	0%	0%	0%	0%	0%	0%	0%	0%	0%	0%	0%	0%
S2-1 : Norte 21	0%	0%	0%	0%	0%	0%	0%	0%	0%	0%	0%	0%	0%	0%	0%	16%	0%	19%
S2-2 : Oeste 21	0%	0%	0%	0%	0%	0%	0%	0%	0%	0%	0%	0%	0%	0%	0%	0%	0%	19%
S2-3 : Norte 21	0%	0%	0%	0%	0%	0%	0%	0%	0%	0%	0%	0%	0%	0%	0%	0%	0%	19%
S2-4 : Oeste 21	0%	0%	0%	0%	0%	0%	0%	0%	0%	0%	0%	0%	0%	0%	0%	0%	0%	19%
S2-5 : Centro 12	0%	0%	0%	0%	0%	0%	0%	0%	0%	0%	0%	0%	0%	0%	0%	3%	0%	23%
S2-6 : Centro 11	0%	0%	0%	57%	0%	80%	0%	0%	0%	0%	0%	0%	0%	0%	0%	65%	0%	100%
S2-7 : Oeste 11	0%	0%	0%	0%	0%	80%	0%	0%	0%	0%	0%	0%	0%	0%	0%	0%	0%	100%
S2-8 : Centro 11	0%	0%	0%	14%	0%	100%	0%	0%	0%	0%	0%	0%	0%	0%	0%	0%	0%	100%
S2-9 : Oeste 11	0%	0%	0%	29%	-71%	40%	0%	0%	0%	0%	0%	0%	0%	0%	0%	13%	-29%	81%
S2-10 : Oeste 12	0%	0%	0%	0%	-14%	20%	0%	0%	0%	0%	0%	0%	0%	0%	0%	3%	-55%	19%
S2-11 : Oeste 21	0%	0%	0%	0%	-14%	0%	0%	0%	0%	0%	0%	0%	0%	0%	0%	0%	-16%	0%
Total	0%	0%	0%	100%	-100%	100%	0%	0%	0%	0%	0%	0%	0%	0%	0%	100%	-100%	100%

Empresa Municipal de Desenvolvimento Urbano e Rural de Bauru-EMDURB
Plano de Transporte Coletivo da Cidade de Bauru – PTC Bauru

Resultados dos Processamentos das pesquisas Sobe Desce

Perfil de sobe e desce por trecho

Linha 70.31A N. Joaquim Guilherme - Rodoviária - prol. até FIB
Tipo Dia: **Útil**

Sentido PF1 - PF2

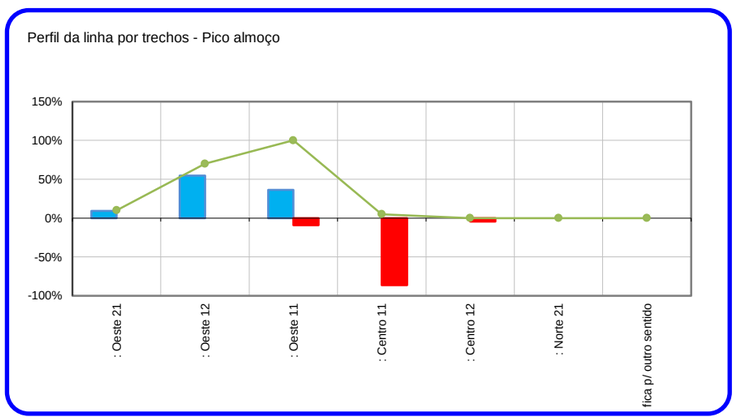

Sentido PF2 - PF1

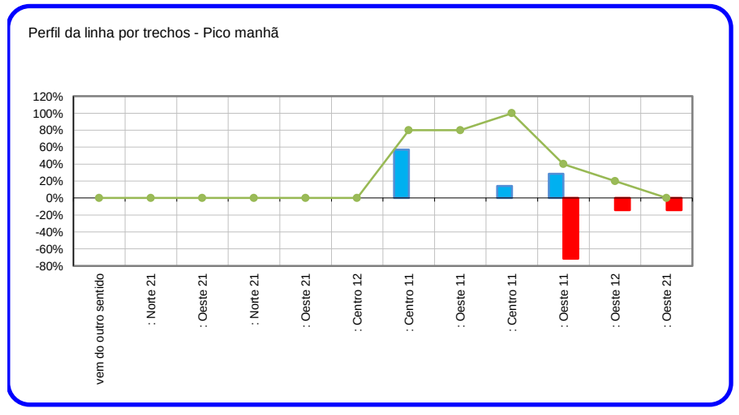

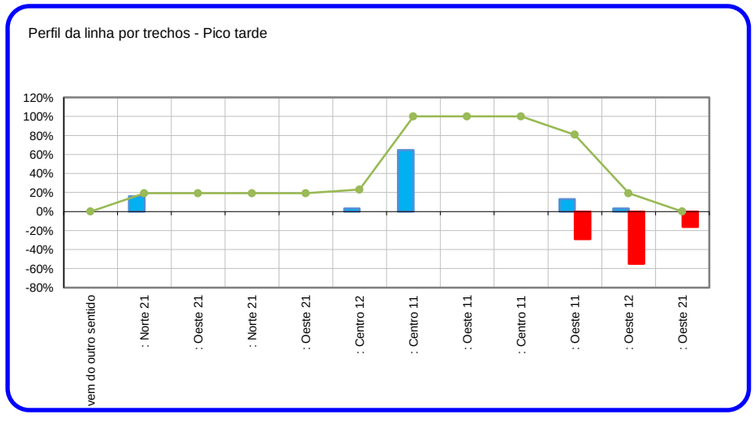

Empresa Municipal de Desenvolvimento Urbano e Rural de Bauru-EMDURB
Plano de Transporte Coletivo da Cidade de Bauru – PTC Bauru
Resultados dos Processamentos das pesquisas Sobe Desce
Embarques e desembarques irregulares

Linha: **70.31** **N. Joaquim Guilherme - Rodoviária**
70.31A **N. Joaquim Guilherme - Rodoviária - prol. até FIB**

Tipo Dia: **Útil**

Sentido	Período	Hora	Variação da Linha	E/D s/term. Central		E/D s/term. Diant.		E/D s/term. Tras.		Ocorrën-cias	Total catraca	Catracados	Transport.
				Sobe	Desce	Sobe	Desce	Sobe	Desce				
1	2-PM	06:05	70.31	0	25	44	4	0	15	4	40	10,00%	9,09%
		07:15	70.31	4	24	50	7	0	23	11	43	25,58%	20,37%
		08:30	70.31	6	18	33	8	0	13	14	25	56,00%	35,90%
	3-EPM	09:41	70.31			15	6	0	9	6	9	66,67%	40,00%
		10:51	70.31	0	7	16	3	0	6	3	13	23,08%	18,75%
	4-PA	12:05	70.31A	0	9	22	5	0	8	5	17	29,41%	22,73%
		13:17	70.31	4	25	37	0	2	18	6	37	16,22%	13,95%
	5-EPT	14:30	70.31			21	4	2	19	6	17	35,29%	26,09%
		15:51	70.31			17	2	3	18	5	15	33,33%	25,00%
	6-PT	17:12	70.31	0	14	25	4	0	7	4	21	19,05%	16,00%
		18:37	70.31	0	1	8	3	0	4	3	5	60,00%	37,50%
2	2-PM	06:40	70.31A	2	4	5	2	0	1	4	3	133,33%	57,14%
		07:55	70.31	1	4	6	1	0	2	2	5	40,00%	28,57%
	3-EPM	09:09	70.31			4	2	5	7	7	2	350,00%	77,78%
		10:16	70.31			14	5	2	11	7	9	77,78%	43,75%
	4-PA	11:30	70.31	3	13	24	5	0	9	8	19	42,11%	29,63%
		12:40	70.31	4	12	19	3	0	8	7	16	43,75%	30,43%
		13:56	70.31			26	2	3	27	5	24	20,83%	17,24%
	5-EPT	15:08	70.31			43	6	4	41	10	37	27,03%	21,28%
	6-PT	16:32	70.31	2	17	24	0	1	10	3	24	12,50%	11,11%
		17:52	70.31A	0	21	31	1	0	9	1	30	3,33%	3,23%
Total				26	194	484	73	22	265	121	411	29,44%	22,74%

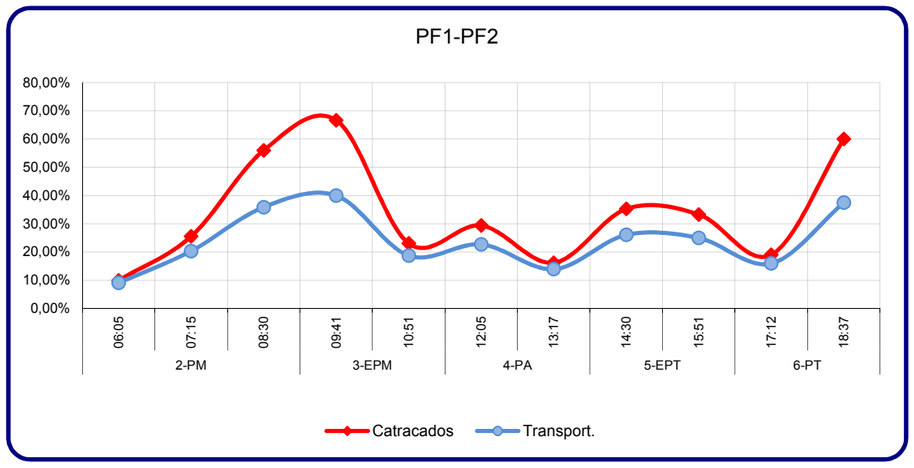

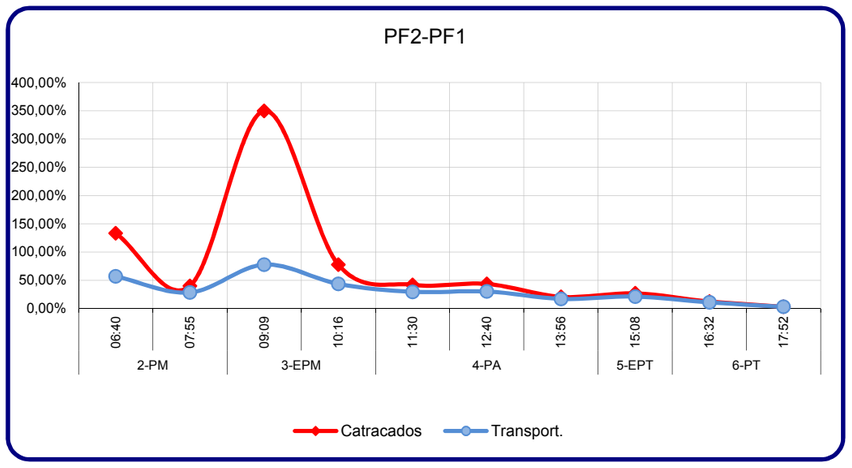

Empresa Municipal de Desenvolvimento Urbano e Rural de Bauru - EMDURB
Plano de Transporte Coletivo da Cidade de Bauru - PTC Bauru
Resultados dos Processos das Pesquisas Sobe Desce

Linha **70.31**
Dia tipo **Útil** Período **2-PM**

Trecho Inicio	Oeste 21	Oeste 12	Oeste 11	Centro 11	Centro 12	Norte 21	Norte 21	Centro 12	Centro 11	Oeste 11	Centro 11	Oeste 11	Oeste 12	Oeste 21	Total geral
Oeste 21		3	7	2	5	6									**23**
Oeste 12			7	50	9	8									**74**
Oeste 11			5	27	4	12									**48**
Centro 11					4	2									**7**
Centro 12															
Norte 21															
Norte 21												3			**3**
Centro 12															
Centro 11												5	1		**6**
Oeste 11															
Centro 11															
Oeste 11															
Oeste 12															
Oeste 21															
Total geral		**3**	**19**	**80**	**22**	**28**						**8**	**1**		**161**

Empresa Municipal de Desenvolvimento Urbano e Rural de Bauru - EMDURB
Plano de Transporte Coletivo da Cidade de Bauru - PTC Bauru
Resultados dos Processos das Pesquisas Sobe Desce

Linha **70.31**
Dia tipo **Útil** Período **2-PM**

Trecho Inicio	Oeste 21	Oeste 12	Oeste 11	Centro 11	Centro 12	Norte 21	Norte 21	Centro 12	Centro 11	Oeste 11	Centro 11	Oeste 11	Oeste 12	Oeste 21	Total geral
Oeste 21		2%	4%	2%	3%	4%									**14%**
Oeste 12			4%	31%	6%	5%									**46%**
Oeste 11			3%	17%	2%	7%									**30%**
Centro 11					3%	1%									**4%**
Centro 12															
Norte 21															
Norte 21												2%			**2%**
Centro 12															
Centro 11												3%	1%		**4%**
Oeste 11															
Centro 11															
Oeste 11															
Oeste 12															
Oeste 21															
Total geral		**2%**	**12%**	**50%**	**14%**	**17%**						**5%**	**1%**		**100%**

Empresa Municipal de Desenvolvimento Urbano e Rural de Bauru - EMDURB
Plano de Transporte Coletivo da Cidade de Bauru - PTC Bauru
Resultados dos Processos das Pesquisas Sobe Desce

Linha **70.31**
Dia tipo **Útil** Período **4-PA**

Trecho Inicio	Oeste 21	Oeste 12	Oeste 11	Centro 11	Centro 12	Norte 21	Norte 21	Centro 12	Centro 11	Oeste 11	Centro 11	Oeste 11	Oeste 12	Oeste 21	Total geral
Oeste 21			1	2		2									**6**
Oeste 12		1		9	1	5									**17**
Oeste 11			2	3	4	3									**12**
Centro 11					6	6									**11**
Centro 12						2									**2**
Norte 21															
Norte 21									1						**1**
Centro 12												2	1	2	**5**
Centro 11												22	20	5	**47**
Oeste 11															
Centro 11														1	**1**
Oeste 11													7		**7**
Oeste 12														1	**1**
Oeste 21															
Total geral		**1**	**3**	**15**	**11**	**18**			**1**			**23**	**29**	**8**	**109**

Empresa Municipal de Desenvolvimento Urbano e Rural de Bauru - EMDURB
Plano de Transporte Coletivo da Cidade de Bauru - PTC Bauru
Resultados dos Processos das Pesquisas Sobe Desce

Linha **70.31**
Dia tipo **Útil** Período **4-PA**

Trecho Inicio	Oeste 21	Oeste 12	Oeste 11	Centro 11	Centro 12	Norte 21	Norte 21	Centro 12	Centro 11	Oeste 11	Centro 11	Oeste 11	Oeste 12	Oeste 21	Total geral
Oeste 21			1%	2%		2%									**5%**
Oeste 12		1%		9%	1%	4%									**15%**
Oeste 11			2%	3%	4%	3%									**11%**
Centro 11					5%	5%									**10%**
Centro 12						2%									**2%**
Norte 21															
Norte 21									1%						**1%**
Centro 12											1%	1%	2%		**4%**
Centro 11											20%	19%	5%		**43%**
Oeste 11															
Centro 11													1%		**1%**
Oeste 11												6%			**6%**
Oeste 12													1%		**1%**
Oeste 21															
Total geral		**1%**	**3%**	**13%**	**10%**	**16%**			**1%**		**21%**	**26%**	**8%**		**100%**

Empresa Municipal de Desenvolvimento Urbano e Rural de Bauru - EMDURB
Plano de Transporte Coletivo da Cidade de Bauru - PTC Bauru
Resultados dos Processos das Pesquisas Sobe Desce

Linha **70.31**
Dia tipo **Útil** Período **6-PT**

Trecho Inicio	Oeste 21	Oeste 12	Oeste 11	Centro 11	Centro 12	Norte 21	Norte 21	Centro 12	Centro 11	Oeste 11	Centro 11	Oeste 11	Oeste 12	Oeste 21	Total geral
Oeste 21		1													**1**
Oeste 12			1	1		0									**2**
Oeste 11			1	2	0	1									**4**
Centro 11						0									**0**
Centro 12															
Norte 21															
Norte 21									9			5	3		**17**
Centro 12												5	7		**11**
Centro 11												20	26		**46**
Oeste 11															
Centro 11														3	**3**
Oeste 11															
Oeste 12															
Oeste 21															
Total geral		**1**	**1**	**3**	**0**	**2**			**9**			**30**	**36**	**3**	**85**

Empresa Municipal de Desenvolvimento Urbano e Rural de Bauru - EMDURB
Plano de Transporte Coletivo da Cidade de Bauru - PTC Bauru
Resultados dos Processos das Pesquisas Sobe Desce

Linha **70.31**
Dia tipo **Útil** Período **6-PT**

Trecho Inicio	Oeste 21	Oeste 12	Oeste 11	Centro 11	Centro 12	Norte 21	Norte 21	Centro 12	Centro 11	Oeste 11	Centro 11	Oeste 11	Oeste 12	Oeste 21	Total geral
Oeste 21		1%													**1%**
Oeste 12			1%	2%		0%									**2%**
Oeste 11			1%	3%	0%	1%									**5%**
Centro 11						1%									**1%**
Centro 12															
Norte 21															
Norte 21									11%			6%	4%		**20%**
Centro 12												6%	8%		**13%**
Centro 11												24%	30%		**54%**
Oeste 11															
Centro 11														3%	**3%**
Oeste 11															
Oeste 12															
Oeste 21															
Total geral		**1%**	**2%**	**4%**	**0%**	**2%**			**11%**			**35%**	**42%**	**3%**	**100%**

Empresa Municipal de Desenvolvimento Urbano e Rural de Bauru - EMDURB
Plano de Transporte Coletivo da Cidade de Bauru - PTC Bauru
Resultados dos Processos das Pesquisas Sobe Desce

Linha **70.31A**
Dia tipo **Útil** Período **2-PM**

Trecho Inicio	Oeste 21	Oeste 12	Oeste 11	Centro 11	Centro 12	Norte 21	Norte 21	Oeste 21	Norte 21	Oeste 21	Centro 12	Centro 11	Oeste 11	Centro 11	Oeste 11	Oeste 12	Oeste 21	Total geral
Oeste 21																		
Oeste 12																		
Oeste 11																		
Centro 11																		
Centro 12																		
Norte 21																		
Norte 21																		
Oeste 21																		
Norte 21																		
Oeste 21																		
Centro 12																		
Centro 11														9				**9**
Oeste 11																		
Centro 11															2			**2**
Oeste 11														2		2		**5**
Oeste 12																		
Oeste 21																		
Total geral														**12**	**2**	**2**		**16**

Empresa Municipal de Desenvolvimento Urbano e Rural de Bauru - EMDURB
Plano de Transporte Coletivo da Cidade de Bauru - PTC Bauru
Resultados dos Processos das Pesquisas Sobe Desce

Linha **70.31A**
Dia tipo **Útil** Período **2-PM**

Trecho Inicio	Oeste 21	Oeste 12	Oeste 11	Centro 11	Centro 12	Norte 21	Norte 21	Oeste 21	Norte 21	Oeste 21	Centro 12	Centro 11	Oeste 11	Centro 11	Oeste 11	Oeste 12	Oeste 21	Total geral
Oeste 21																		
Oeste 12																		
Oeste 11																		
Centro 11																		
Centro 12																		
Norte 21																		
Norte 21																		
Oeste 21																		
Norte 21																		
Oeste 21																		
Centro 12																		
Centro 11														57%				**57%**
Oeste 11																		
Centro 11															14%			**14%**
Oeste 11														14%		14%		**29%**
Oeste 12																		
Oeste 21																		
Total geral														**71%**	**14%**	**14%**		**100%**

Empresa Municipal de Desenvolvimento Urbano e Rural de Bauru - EMDURB
Plano de Transporte Coletivo da Cidade de Bauru - PTC Bauru
Resultados dos Processos das Pesquisas Sobe Desce

Linha **70.31A**
Dia tipo **Útil** Período **4-PA**

Trecho Inicio	Oeste 21	Oeste 12	Oeste 11	Centro 11	Centro 12	Norte 21	Norte 21	Oeste 21	Norte 21	Oeste 21	Centro 12	Centro 11	Oeste 11	Centro 11	Oeste 11	Oeste 12	Oeste 21	Total geral
Oeste 21				8														**8**
Oeste 12			8	36	4													**48**
Oeste 11				32														**32**
Centro 11																		
Centro 12																		
Norte 21																		
Norte 21																		
Oeste 21																		
Norte 21																		
Oeste 21																		
Centro 12																		
Centro 11																		
Oeste 11																		
Centro 11																		
Oeste 11																		
Oeste 12																		
Oeste 21																		
Total geral			**8**	**77**	**4**													**89**

Empresa Municipal de Desenvolvimento Urbano e Rural de Bauru - EMDURB
Plano de Transporte Coletivo da Cidade de Bauru - PTC Bauru
Resultados dos Processos das Pesquisas Sobe Desce

Linha **70.31A**
Dia tipo **Útil** Período **4-PA**

Trecho Inicio	Oeste 21	Oeste 12	Oeste 11	Centro 11	Centro 12	Norte 21	Norte 21	Oeste 21	Norte 21	Oeste 21	Centro 12	Centro 11	Oeste 11	Centro 11	Oeste 11	Oeste 12	Oeste 21	Total geral
Oeste 21				9%														**9%**
Oeste 12			9%	41%	5%													**55%**
Oeste 11				36%														**36%**
Centro 11																		
Centro 12																		
Norte 21																		
Norte 21																		
Oeste 21																		
Norte 21																		
Oeste 21																		
Centro 12																		
Centro 11																		
Oeste 11																		
Centro 11																		
Oeste 11																		
Oeste 12																		
Oeste 21																		
Total geral			**9%**	**86%**	**5%**													**100%**

Empresa Municipal de Desenvolvimento Urbano e Rural de Bauru - EMDURB
Plano de Transporte Coletivo da Cidade de Bauru - PTC Bauru
Resultados dos Processos das Pesquisas Sobe Desce

Linha **70.31A**
Dia tipo **Útil** Período **6-PT**

Trecho Inicio	Oeste 21	Oeste 12	Oeste 11	Centro 11	Centro 12	Norte 21	Norte 21	Oeste 21	Norte 21	Oeste 21	Centro 12	Centro 11	Oeste 11	Centro 11	Oeste 11	Oeste 12	Oeste 21	Total geral
Oeste 21																		
Oeste 12																		
Oeste 11																		
Centro 11																		
Centro 12																		
Norte 21																		
Norte 21															8	9	6	**23**
Oeste 21																		
Norte 21																		
Oeste 21																		
Centro 12																5		**5**
Centro 11															30	56	6	**92**
Oeste 11																		
Centro 11																		
Oeste 11															4	4	11	**18**
Oeste 12																5		**5**
Oeste 21																		
Total geral															**41**	**78**	**23**	**142**

Empresa Municipal de Desenvolvimento Urbano e Rural de Bauru - EMDURB
Plano de Transporte Coletivo da Cidade de Bauru - PTC Bauru
Resultados dos Processos das Pesquisas Sobe Desce

Linha **70.31A**
Dia tipo **Útil** Período **6-PT**

Trecho Inicio	Oeste 21	Oeste 12	Oeste 11	Centro 11	Centro 12	Norte 21	Norte 21	Oeste 21	Norte 21	Oeste 21	Centro 12	Centro 11	Oeste 11	Centro 11	Oeste 11	Oeste 12	Oeste 21	Total geral
Oeste 21																		
Oeste 12																		
Oeste 11																		
Centro 11																		
Centro 12																		
Norte 21																		
Norte 21														6%	6%	4%		**16%**
Oeste 21																		
Norte 21																		
Oeste 21																		
Centro 12															3%			**3%**
Centro 11														21%	39%	4%		**65%**
Oeste 11																		
Centro 11																		
Oeste 11														3%	3%	8%		**13%**
Oeste 12															3%			**3%**
Oeste 21																		
Total geral														**29%**	**55%**	**16%**		**100%**

Empresa Municipal de Desenvolvimento Urbano e Rural de Bauru-EMDURB
Plano de Transporte Coletivo da Cidade de Bauru – PTC Bauru
Resultados dos Processamentos das pesquisas Sobe Desce
Descrição do Itinerário da Linha

Linha: **71.80 - Pq. Roosevelte/ Distrito Industrial III - Distrito Industrial I - Via Bela vista**

Sentido: **PF1 - PF2**

Nº Ponto	Via	Referência	Micro
1	R. Iracema Candida Posca	QT 1	**12200**
2	R. Iracema Candida Posca	QT 1	**12200**
3	R. Waldemar Padilha	QT 1	**12200**
4	R. Nove - Ix	QT 1	**12200**
5	R. Benedito Daniel	QT 5	**12101**
6	R. Benedito Daniel	QT 1	**8301**
7	R. Alcino Pinheiro Chagas	QT 1	**8301**
8	R. Luciene Avallone	QT 5	**8302**
9	R. Luciene Avallone	QT 3	**8303**
10	R. Professor Ayrton Busch	QT 9	**7808**
11	R. Professor Ayrton Busch	QT 8	**7809**
12	R. Professor Ayrton Busch	QT 6	**7809**
13	R. Professor Ayrton Busch	QT 3	**7809**
14	Al. Copernico	QT 9	**8402**
15	Al. Copernico	QT 11	**8401**
16	Av. Engenheiro Paulo Frontin	QT 25	**7408**
17	Av. Engenheiro Paulo Frontin	QT 27	**7408**
18	R. Jose Picolo	QT 1	**7408**
19	R. Nelson Bonachela Gimenes	QT 6	**7407**
20	R. Nelson Bonachela Gimenes	QT 4	**7407**
21	R. Nelson Bonachela Gimenes	QT 2	**7407**
22	R. Felipe Pardo	QT 2	**7407**
23	R. Angelo Colacino	QT 9	**7406**
24	R. Angelo Colacino	QT 7	**7406**
25	R. Angelo Colacino	QT 5	**7405**
26	R. Angelo Colacino	QT 3	**7502**
27	R. Santos Dumont	QT 12	**7503**
28	R. Santos Dumont	QT 8	**7602**
29	R. Rui Barbosa	QT 17	**7604**
30	R. Olavo Bilac	QT 13	**6702**
31	R. Olavo Bilac	QT 11	**6702**
32	R. Olavo Bilac	QT 8	**6703**
33	R. Olavo Bilac	QT 5	**5902**
34	R. Olavo Bilac	QT 3	**5901**
35	R. Azarias Leite	QT 2	**101**
36	Pc. Machado de Melo	QT 3	**4102**
37	Av. Rodrigues Alves	QT 2	**201**
38	Av. Rodrigues Alves	QT 2	**201**
39	Av. Rodrigues Alves	QT 4	**201**
40	Av. Rodrigues Alves	QT 4	**201**
41	Av. Rodrigues Alves	QT 5	**201**
42	Av. Rodrigues Alves	QT 6	**105**
43	Av. Rodrigues Alves	QT 7	**105**
44	Av. Rodrigues Alves	QT 9	**104**
45	Av. Rodrigues Alves	QT 9	**104**
46	Av. Rodrigues Alves	QT 10	**103**
47	Av. Rodrigues Alves	QT 12	**103**
48	Av. Rodrigues Alves	QT 16	**403**
49	Av. Rodrigues Alves	QT 18	**801**
50	Av. Rodrigues Alves	QT 20	**801**
51	Av. Rodrigues Alves	QT 23	**802**
52	Av. Rodrigues Alves	QT 30	**2604**
53	Av. Rodrigues Alves	QT 32	**2604**
54	Av. Rodrigues Alves	QT 34	**2701**
55	Av. Rodrigues Alves	QT 36	**2701**
56	Av. Rodrigues Alves	QT 38	**2702**
57	Av. Rodrigues Alves	QT 40	**2901**
58	R. Waldemar Pereira da Silveira	QT 1	**3800**
59	R. Waldemar Pereira da Silveira	QT 2	**3800**
60	R. Waldemar Pereira da Silveira	QT 3	**3800**
61	R. Naufal Jose Salmen	QT 1	**3800**
62	R. Naufal Jose Salmen	QT 2	**3800**
63	Av. Jose Fortunato Molina	QT 2	**3800**
64	Av. Jose Fortunato Molina	QT 4	**3800**
65	Av. Jose Fortunato Molina	QT 5	**3800**
66	Av. Jose Fortunato Molina	QT 6	**3800**

Sentido: **PF2 - PF1**

Nº Ponto	Via	Referência	Micro
1	Av. Jose Fortunato Molina	QT 6	**3800**
2	R. Joaquim Marques de Figueiredo	QT 7	**3800**
3	R. Joaquim Marques de Figueiredo	QT 6	**3800**
4	R. Joaquim Marques de Figueiredo	QT 5	**3800**
5	R. Joaquim Marques de Figueiredo	QT 3	**3800**
6	R. Joaquim Marques de Figueiredo	QT 2	**3800**
7	Av. Rodrigues Alves	QT 40	**2901**
8	Av. Rodrigues Alves	QT 37	**10800**
9	Av. Rodrigues Alves	QT 36	**2701**
10	Av. Rodrigues Alves	QT 33	**2701**
11	Av. Rodrigues Alves	QT 31	**12500**
12	Av. Rodrigues Alves	QT 28	**12400**
13	Av. Rodrigues Alves	QT 23	**802**
14	Av. Rodrigues Alves	QT 21	**801**
15	Av. Rodrigues Alves	QT 18	**801**
16	Av. Rodrigues Alves	QT 16	**403**
17	Av. Rodrigues Alves	QT 12	**103**
18	Av. Rodrigues Alves	QT 10	**103**
19	Av. Rodrigues Alves	QT 10	**103**
20	Av. Rodrigues Alves	QT 9	**104**
21	Av. Rodrigues Alves	QT 9	**104**
22	R. Treze de Maio	QT 4	**101**
23	R. Treze de Maio	QT 2	**101**
24	R. Alto Acre	QT 4	**6001**
25	R. Doze de Outubro	QT 5	**6601**
26	R. Rui Barbosa	QT 8	**6601**
27	R. Rui Barbosa	QT 11	**6801**
28	R. Rui Barbosa	QT 13	**6702**
29	R. Rui Barbosa	QT 15	**7604**
30	R. Rui Barbosa	QT 17	**7604**
31	R. Princesa Isabel	QT 10	**7603**
32	R. Princesa Isabel	QT 13	**7503**
33	R. Angelo Colacino	QT 3	**7502**
34	R. Angelo Colacino	QT 5	**7405**
35	R. Angelo Colacino	QT 7	**7406**
36	R. Angelo Colacino	QT 9	**7406**
37	R. Felipe Pardo	QT 4	**7407**
38	R. Herminio Ramos	QT 1	**7407**
39	R. Wanderley Tech	QT 1	**7407**
40	R. Jose Picolo	QT 1	**7408**
41	Av. Engenheiro Paulo Frontin	QT 27	**7408**
42	Av. Engenheiro Paulo Frontin	QT 25	**7408**
43	Al. Copernico	QT 11	**8401**
44	Al. Copernico	QT 9	**8402**
45	R. Professor Ayrton Busch	QT 3	**7809**
46	R. Professor Ayrton Busch	QT 6	**7809**
47	R. Professor Ayrton Busch	QT 8	**7809**
48	R. Professor Ayrton Busch	QT 9	**7808**
49	R. Luciene Avallone	QT 3	**8303**
50	R. Luciene Avallone	QT 5	**8302**
51	R. Alcino Pinheiro Chagas	QT 1	**8301**
52	R. Benedito Daniel	QT 1	**8301**
53	R. Benedito Daniel	QT 5	**12101**
54	R. Nove - Ix	QT 1	**12200**
55	R. Waldemar Padilha	QT 1	**12200**
56	R. Iracema Candida Posca	QT 1	**12200**

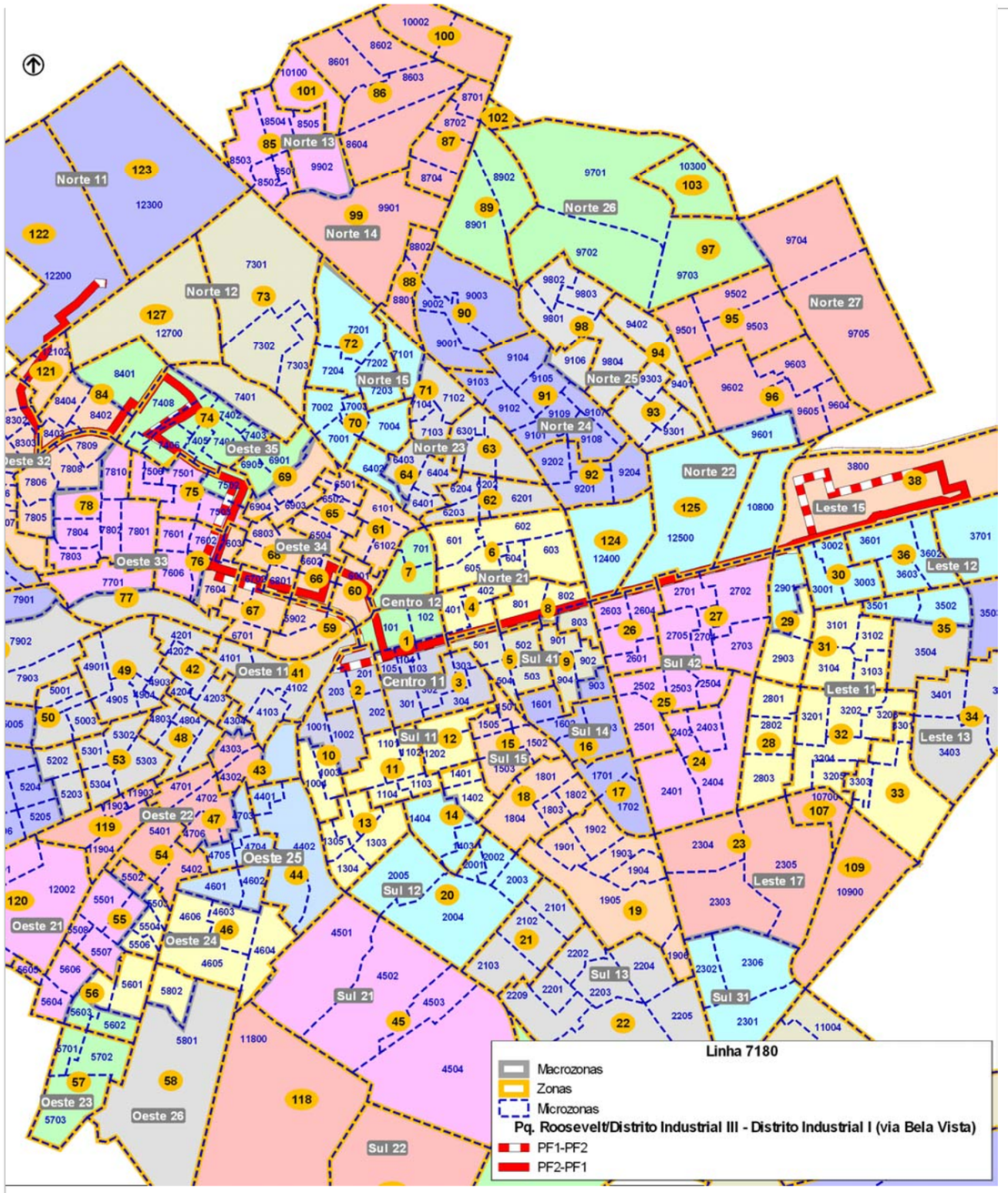

Empresa Municipal de Desenvolvimento Urbano e Rural de Bauru-EMDURB
Plano de Transporte Coletivo da Cidade de Bauru – PTC Bauru
Resultados dos Processamentos das pesquisas Sobe Desce
Descrição do Itinerário da Linha

Linha: **71.80A - Pq. Roosevelte/ Distrito Industrial III - Distrito Industrial I - via Vila Falcão**

Sentido: **PF1 - PF2**

Nº Ponto	Via	Referência	Micro
1	R. Iracema Candida Posca	QT 1	**12200**
2	R. Iracema Candida Posca	QT 1	**12200**
3	R. Waldemar Padilha	QT 1	**12200**
4	R. Nove - Ix	QT 1	**12200**
5	R. Benedito Daniel	QT 5	**12101**
6	R. Benedito Daniel	QT 1	**8301**
7	R. Alcino Pinheiro Chagas	QT 1	**8301**
8	R. Luciene Avallone	QT 5	**8302**
9	R. Luciene Avallone	QT 3	**8303**
10	R. Professor Ayrton Busch	QT 9	**7808**
11	R. Professor Ayrton Busch	QT 8	**7809**
12	R. Professor Ayrton Busch	QT 6	**7809**
13	R. Professor Ayrton Busch	QT 3	**7809**
14	Al. Copernico	QT 9	**8402**
15	Al. Copernico	QT 11	**8401**
16	Av. Engenheiro Paulo Frontin	QT 25	**7408**
17	Av. Engenheiro Paulo Frontin	QT 27	**7408**
18	R. Jose Picolo	QT 1	**7408**
19	R. Nelson Bonachela Gimenes	QT 6	**7407**
20	R. Nelson Bonachela Gimenes	QT 4	**7407**
21	R. Nelson Bonachela Gimenes	QT 2	**7407**
22	R. Felipe Pardo	QT 2	**7407**
23	R. Angelo Colacino	QT 9	**7406**
24	R. Angelo Colacino	QT 7	**7406**
25	R. Angelo Colacino	QT 5	**7405**
26	R. Angelo Colacino	QT 3	**7502**
27	R. Joao Simonetti	QT 4	**6902**
28	Av. Jurandyr Bueno	QT 1	**6904**
29	R. Francisco Alves	QT 12	**6803**
30	R. Francisco Alves	QT 9	**6802**
31	R. Francisco Alves	QT 6	**6702**
32	R. Francisco Alves	QT 4	**6701**
33	Av. Comendador Daniel Pacifico	QT 2	**4101**
34	R. Jose de Alencar	QT 2	**4202**
35	R. Campos Salles	QT 9	**4202**
36	R. dos Andradas	QT 8	**4203**
37	R. dos Andradas	QT 5	**4304**
38	R. dos Andradas	QT 2	**4103**
39	Av. Pedro de Toledo	QT 5	**1001**
40	Av. Pedro de Toledo	QT 2	**203**
41	Av. Rodrigues Alves	QT 2	**201**
42	Av. Rodrigues Alves	QT 2	**201**
43	Av. Rodrigues Alves	QT 4	**201**
44	Av. Rodrigues Alves	QT 4	**201**
45	Av. Rodrigues Alves	QT 5	**201**
46	Av. Rodrigues Alves	QT 6	**105**
47	Av. Rodrigues Alves	QT 7	**105**
48	Av. Rodrigues Alves	QT 9	**104**
49	Av. Rodrigues Alves	QT 9	**104**
50	Av. Rodrigues Alves	QT 10	**103**
51	Av. Rodrigues Alves	QT 12	**103**
52	Av. Rodrigues Alves	QT 16	**403**
53	Av. Rodrigues Alves	QT 18	**801**
54	Av. Rodrigues Alves	QT 20	**801**
55	Av. Rodrigues Alves	QT 23	**802**
56	Av. Rodrigues Alves	QT 30	**2604**
57	Av. Rodrigues Alves	QT 32	**2604**
58	Av. Rodrigues Alves	QT 34	**2701**
59	Av. Rodrigues Alves	QT 36	**2701**
60	Av. Rodrigues Alves	QT 38	**2702**
61	Av. Rodrigues Alves	QT 40	**2901**
62	R. Waldemar Pereira da Silveira	QT 1	**3800**
63	R. Waldemar Pereira da Silveira	QT 2	**3800**
64	R. Waldemar Pereira da Silveira	QT 3	**3800**
65	R. Naufal Jose Salmen	QT 1	**3800**
66	R. Naufal Jose Salmen	QT 2	**3800**
67	Av. Jose Fortunato Molina	QT 2	**3800**
68	Av. Jose Fortunato Molina	QT 4	**3800**

Sentido: **PF2 - PF1**

Nº Ponto	Via	Referência	Micro
1	Av. Jose Fortunato Molina	QT 6	**3800**
2	R. Joaquim Marques de Figueiredo	QT 7	**3800**
3	R. Joaquim Marques de Figueiredo	QT 6	**3800**
4	R. Joaquim Marques de Figueiredo	QT 5	**3800**
5	R. Joaquim Marques de Figueiredo	QT 3	**3800**
6	R. Joaquim Marques de Figueiredo	QT 2	**3800**
7	Av. Rodrigues Alves	QT 40	**2901**
8	Av. Rodrigues Alves	QT 37	**10800**
9	Av. Rodrigues Alves	QT 36	**2701**
10	Av. Rodrigues Alves	QT 33	**2701**
11	Av. Rodrigues Alves	QT 31	**12500**
12	Av. Rodrigues Alves	QT 28	**12400**
13	Av. Rodrigues Alves	QT 23	**802**
14	Av. Rodrigues Alves	QT 21	**801**
15	Av. Rodrigues Alves	QT 18	**801**
16	Av. Rodrigues Alves	QT 16	**403**
17	Av. Rodrigues Alves	QT 12	**103**
18	Av. Rodrigues Alves	QT 10	**103**
19	Av. Rodrigues Alves	QT 10	**103**
20	Av. Rodrigues Alves	QT 9	**104**
21	Av. Rodrigues Alves	QT 9	**104**
22	Av. Rodrigues Alves	QT 6	**105**
23	Av. Rodrigues Alves	QT 5	**201**
24	Av. Rodrigues Alves	QT 5	**201**
25	Av. Rodrigues Alves	QT 4	**201**
26	Av. Rodrigues Alves	QT 4	**201**
27	Av. Rodrigues Alves	QT 2	**201**
28	Av. Rodrigues Alves	QT 2	**201**
29	Av. Pedro de Toledo	QT 2	**203**
30	Av. Pedro de Toledo	QT 4	**4102**
31	Av. Pedro de Toledo	QT 5	**1001**
32	R. Campos Salles	QT 2	**4103**
33	R. Campos Salles	QT 4	**4102**
34	R. Campos Salles	QT 6	**4102**
35	R. Campos Salles	QT 8	**4101**
36	R. Carlos de Campos	QT 1	**4101**
37	Av. Comendador Daniel Pacifico	QT 2	**4101**
38	R. Primeiro de Maio	QT 4	**6703**
39	R. Primeiro de Maio	QT 8	**6702**
40	R. Primeiro de Maio	QT 11	**6803**
41	R. Santa Rita	QT 6	**6903**
42	Av. Jurandyr Bueno	QT 2	**6902**
43	R. Joao Simonetti	QT 4	**6902**
44	R. Angelo Colacino	QT 3	**7502**
45	R. Angelo Colacino	QT 5	**7405**
46	R. Angelo Colacino	QT 7	**7406**
47	R. Angelo Colacino	QT 9	**7406**
48	R. Felipe Pardo	QT 4	**7407**
49	R. Herminio Ramos	QT 1	**7407**
50	R. Wanderley Tech	QT 1	**7407**
51	R. Jose Picolo	QT 1	**7408**
52	Av. Engenheiro Paulo Frontin	QT 27	**7408**
53	Av. Engenheiro Paulo Frontin	QT 25	**7408**
54	Al. Copernico	QT 11	**8401**
55	Al. Copernico	QT 9	**8402**
56	R. Professor Ayrton Busch	QT 3	**7809**
57	R. Professor Ayrton Busch	QT 6	**7809**
58	R. Professor Ayrton Busch	QT 8	**7809**
59	R. Professor Ayrton Busch	QT 9	**7808**
60	R. Luciene Avallone	QT 3	**8303**
61	R. Luciene Avallone	QT 5	**8302**
62	R. Alcino Pinheiro Chagas	QT 1	**8301**
63	R. Benedito Daniel	QT 1	**8301**
64	R. Benedito Daniel	QT 5	**12101**
65	R. Nove - Ix	QT 1	**12200**
66	R. Waldemar Padilha	QT 1	**12200**
67	R. Iracema Candida Posca	QT 1	**12200**

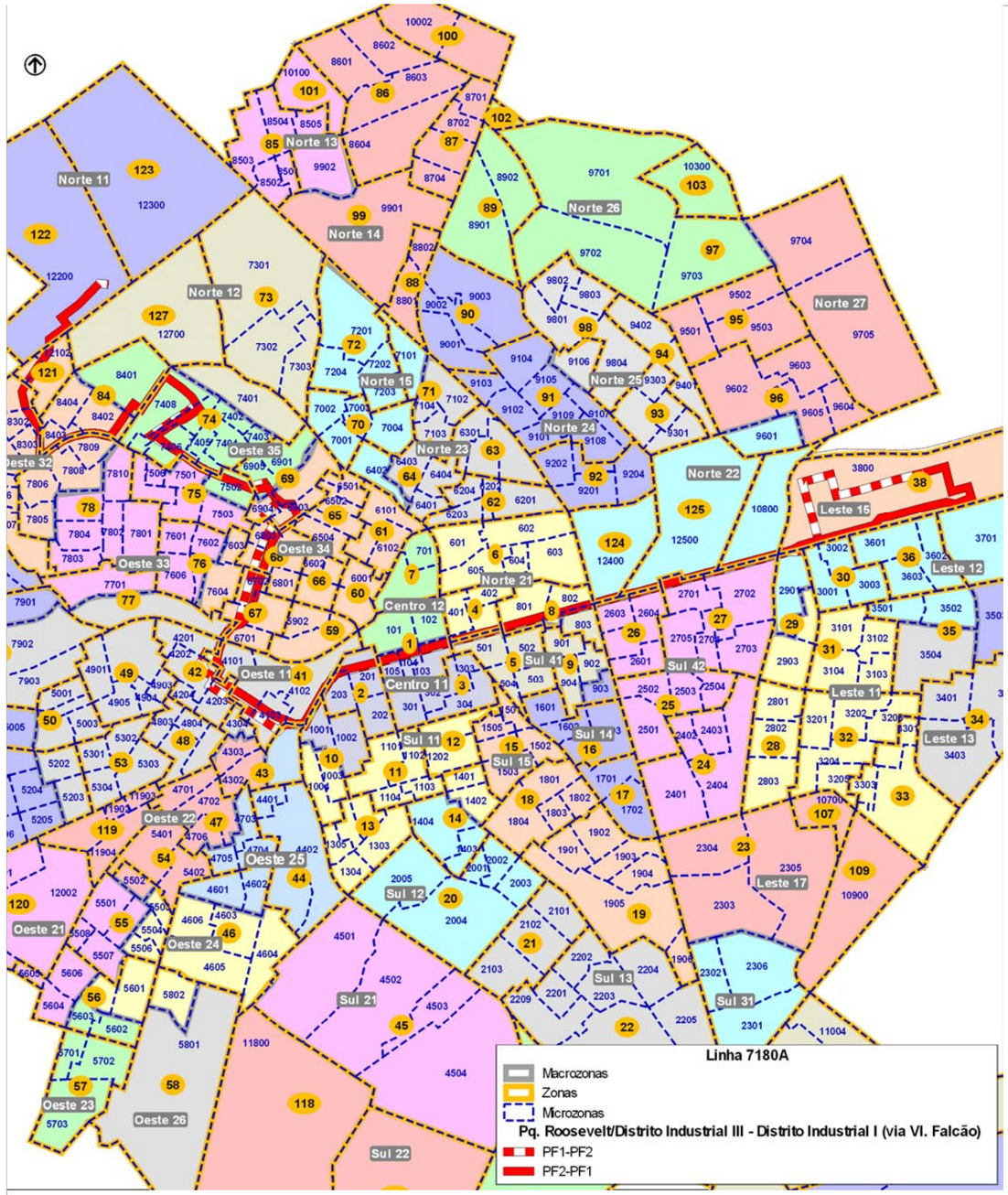

Empresa Municipal de Desenvolvimento Urbano e Rural de Bauru-EMDURB
Plano de Transporte Coletivo da Cidade de Bauru – PTC Bauru
Resultados dos Processamentos das pesquisas Sobe Desce

Embarques, lotação e Fator de Renovação

Linha: **71.80** **Pq. Roosevelte/ Distrito Industrial III - Distrito Industrial I - Via Bela vista**
71.80A **Pq. Roosevelte/ Distrito Industrial III - Distrito Industrial I - via Vila Falcão**

Tipo Dia: **Útil**

Sentido	Período	Hora da Viagem	Variação da Linha	Máx de Lotação	Embarques	FR
1	2-PM	08:45	71.80	19	28	1,47
		06:03	71.80A	103	119	1,16
		06:59	71.80	60	77	1,28
		08:08	71.80A	33	39	1,18
	3-EPM	09:45	71.80A	21	28	1,33
		10:25	71.80	15	21	1,40
	4-PA	11:16	71.80A	19	30	1,58
		12:09	71.80	36	48	1,33
		13:57	71.80	21	32	1,52
		13:02	71.80A	37	41	1,11
	5-EPT	15:49	71.80	15	21	1,40
		14:53	71.80A	21	37	1,76
	6-PT	16:46	71.80A	15	28	1,87
		17:47	71.80	14	21	1,50
		18:40	71.80A	14	23	1,64

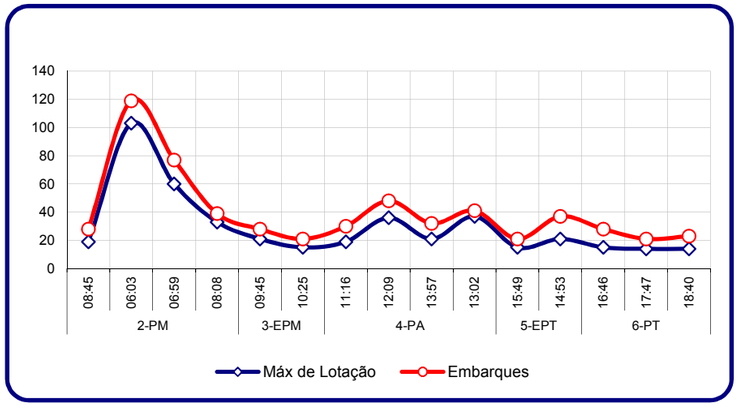

Sentido	Período	Hora da Viagem	Variação da Linha	Máx de Lotação	Embarques	FR
2	2-PM	06:12	71.80	39	55	1,41
		07:55	71.80	13	19	1,46
		07:21	71.80A	21	26	1,24
		08:56	71.80A	10	16	1,60
	3-EPM	10:29	71.80A	19	20	1,05
		09:35	71.80	17	20	1,18
	4-PA	13:03	71.80	14	19	1,36
		12:02	71.80A	19	40	2,11
		11:17	71.80	22	41	1,86
	5-EPT	14:03	71.80A	24	28	1,17
		15:49	71.80A	42	66	1,57
		14:53	71.80	52	64	1,23
	6-PT	18:50	71.80	30	42	1,40
		17:38	71.80A	41	52	1,27
		16:48	71.80	65	85	1,31

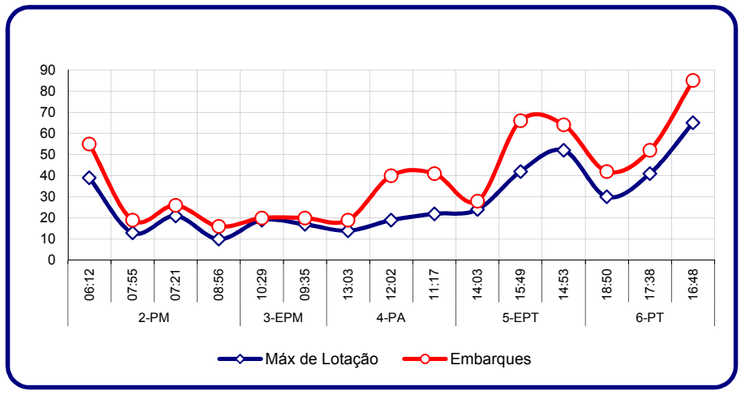

Empresa Municipal de Desenvolvimento Urbano e Rural de Bauru-EMDURB
Plano de Transporte Coletivo da Cidade de Bauru – PTC Bauru

Resultados dos Processamentos das pesquisas Sobe Desce

Perfil de sobe e desce por trecho

Linha 71.80 Pq. Roosevelte/ Distrito Industrial III - Distrito Industrial I - Via Bela vista

Tipo Dia: **Útil**

Valores absolutos de passageiros pesquisados

Trecho	1-PPM			2-PM			3-EPM			4-PA			5-EPT			6-PT		
	Sobe	Desce	Max.Lotação	Sobe	Desce	Max.Lotação	Sobe	Desce	Max.Lotação	Sobe	Desce	Max.Lotação	Sobe	Desce	Max.Lotação	Sobe	Desce	Max.Lotação
S1-1 : Norte 11	0	0	0	4	0	4	0	0	0	15	0	15	13	0	13	196	0	196
S1-2 : Oeste 32	0	0	0	67	0	72	17	0	17	29	-2	42	18	0	31	33	0	229
S1-3 : Oeste 35	0	0	0	48	-1	118	0	0	17	45	0	87	22	-9	45	0	-33	196
S1-4 : Oeste 33	0	0	0	0	-1	117	0	0	17	7	0	94	9	0	54	0	0	196
S1-5 : Oeste 34	0	0	0	6	-6	117	4	0	20	16	-9	102	13	0	67	33	-16	212
S1-6 : Centro 12	0	0	0	0	-9	108	0	0	20	0	-16	85	0	-4	63	0	-16	196
S1-7 : Oeste 11	0	0	0	0	-3	105	0	-2	19	0	-4	82	0	-4	58	0	-49	147
S1-8 : Centro 11	0	0	0	28	-42	91	19	-9	28	24	-56	49	13	-36	36	65	-65	147
S1-9 : Norte 21	0	0	0	3	-33	61	0	-9	19	0	-16	33	0	-13	22	0	-16	131
S1-10 : Sul 42	0	0	0	0	-12	49	0	-4	15	2	-2	33	0	-9	13	0	-33	98
S1-11 : Leste 12	0	0	0	0	0	49	0	0	15	0	0	33	0	0	13	0	0	98
S1-12 : Leste 15	0	0	0	0	-49	0	0	-15	0	7	-33	7	4	-18	0	16	-114	0
fica p/ outro sentido		0			0			0			-7			0			0	
Total	0	0	0	157	-157	118	39	-39	28	145	-145	102	94	-94	67	343	-343	229

Trecho	1-PPM			2-PM			3-EPM			4-PA			5-EPT			6-PT		
	Sobe	Desce	Max.Lotação	Sobe	Desce	Max.Lotação	Sobe	Desce	Max.Lotação	Sobe	Desce	Max.Lotação	Sobe	Desce	Max.Lotação	Sobe	Desce	Max.Lotação
vem do outro sentido	0			0			0			7			0			0		
S2-1 : Leste 15	0	0	0	142	-4	138	2	0	2	67	-3	71	7	0	7	34	0	34
S2-2 : Leste 12	0	0	0	0	0	138	0	0	2	0	0	71	0	0	8	2	0	36
S2-3 : Norte 22	0	0	0	4	0	142	0	0	2	3	0	74	1	0	9	23	-1	58
S2-4 : Sul 42	0	0	0	0	0	142	2	0	5	0	0	74	0	0	9	5	0	63
S2-5 : Norte 22	0	0	0	9	0	151	2	0	7	0	0	74	2	0	11	1	0	64
S2-6 : Norte 21	0	0	0	18	-4	165	0	0	7	30	-6	99	3	-1	13	18	-4	78
S2-7 : Centro 11	0	0	0	67	-67	165	14	-5	16	30	-40	90	3	-4	12	21	-32	68
S2-8 : Centro 12	0	0	0	27	-9	182	23	0	39	37	-15	111	5	0	17	40	-4	104
S2-9 : Oeste 34	0	0	0	9	-27	165	0	0	39	3	-34	80	1	-4	13	4	-19	89
S2-10 : Oeste 33	0	0	0	4	-4	165	0	-2	36	9	-3	87	0	0	13	1	-1	89
S2-11 : Oeste 35	0	0	0	27	-18	173	2	-7	32	0	-34	53	0	-7	6	0	-44	44
S2-12 : Oeste 32	0	0	0	22	-44	151	0	-32	0	3	-43	13	0	-7	-1	0	-43	1
S2-13 : Norte 11	0	0	0	0	-151	0	0	0	0	0	-6	7	0	0	-1	0	-1	0
Total	0	0	0	329	-329	182	45	-45	39	190	-183	111	23	-24	17	148	-148	104

Empresa Municipal de Desenvolvimento Urbano e Rural de Bauru-EMDURB
Plano de Transporte Coletivo da Cidade de Bauru – PTC Bauru

Resultados dos Processamentos das pesquisas Sobe Desce

Perfil de sobe e desce por trecho

Linha 71.80 Pq. Roosevelte/ Distrito Industrial III - Distrito Industrial I - Via Bela vista

Tipo Dia: **Útil**

Valores relativos

Trecho	1-PPM			2-PM			3-EPM			4-PA			5-EPT			6-PT		
	Sobe	Desce	Max.Lotação	Sobe	Desce	Max.Lotação	Sobe	Desce	Max.Lotação	Sobe	Desce	Max.Lotação	Sobe	Desce	Max.Lotação	Sobe	Desce	Max.Lotação
S1-1 : Norte 11	0%	0%	0%	3%	0%	4%	0%	0%	0%	10%	0%	14%	14%	0%	20%	57%	0%	86%
S1-2 : Oeste 32	0%	0%	0%	43%	0%	61%	43%	0%	60%	20%	-1%	41%	19%	0%	47%	10%	0%	100%
S1-3 : Oeste 35	0%	0%	0%	30%	-1%	100%	0%	0%	60%	31%	0%	86%	24%	-10%	67%	0%	-10%	86%
S1-4 : Oeste 33	0%	0%	0%	0%	-1%	99%	0%	0%	60%	5%	0%	93%	10%	0%	80%	0%	0%	86%
S1-5 : Oeste 34	0%	0%	0%	4%	-4%	99%	10%	0%	73%	11%	-6%	100%	14%	0%	100%	10%	-5%	93%
S1-6 : Centro 12	0%	0%	0%	0%	-6%	91%	0%	0%	73%	0%	-11%	84%	0%	-5%	93%	0%	-5%	86%
S1-7 : Oeste 11	0%	0%	0%	0%	-2%	89%	0%	-5%	67%	0%	-3%	80%	0%	-5%	87%	0%	-14%	64%
S1-8 : Centro 11	0%	0%	0%	18%	-27%	77%	48%	-24%	100%	16%	-39%	48%	14%	-38%	53%	19%	-19%	64%
S1-9 : Norte 21	0%	0%	0%	2%	-21%	52%	0%	-24%	67%	0%	-11%	32%	0%	-14%	33%	0%	-5%	57%
S1-10 : Sul 42	0%	0%	0%	0%	-8%	42%	0%	-10%	53%	1%	-1%	32%	0%	-10%	20%	0%	-10%	43%
S1-11 : Leste 12	0%	0%	0%	0%	0%	42%	0%	0%	53%	0%	0%	32%	0%	0%	20%	0%	0%	43%
S1-12 : Leste 15	0%	0%	0%	0%	-31%	0%	0%	-38%	0%	5%	-23%	7%	5%	-19%	0%	5%	-33%	0%
fica p/ outro sentido	0%	0%	0%	0%	0%	0%	0%	0%	0%	0%	-5%	0%	0%	0%	0%	0%	0%	0%
Total	0%	0%	0%	100%	-100%	100%	100%	-100%	100%	100%	-100%	100%	100%	-100%	100%	100%	-100%	100%

Trecho	1-PPM			2-PM			3-EPM			4-PA			5-EPT			6-PT		
	Sobe	Desce	Max.Lotação	Sobe	Desce	Max.Lotação	Sobe	Desce	Max.Lotação	Sobe	Desce	Max.Lotação	Sobe	Desce	Max.Lotação	Sobe	Desce	Max.Lotação
vem do outro sentido	0%	0%	0%	0%	0%	0%	0%	0%	0%	4%	0%	0%	0%	0%	0%	0%	0%	0%
S2-1 : Leste 15	0%	0%	0%	43%	-1%	76%	5%	0%	6%	35%	-2%	64%	33%	0%	45%	23%	0%	33%
S2-2 : Leste 12	0%	0%	0%	0%	0%	76%	0%	0%	6%	0%	0%	64%	2%	0%	47%	2%	0%	35%
S2-3 : Norte 22	0%	0%	0%	1%	0%	78%	0%	0%	6%	2%	0%	67%	3%	0%	51%	16%	-1%	56%
S2-4 : Sul 42	0%	0%	0%	0%	0%	78%	5%	0%	12%	0%	0%	67%	0%	0%	51%	3%	0%	61%
S2-5 : Norte 22	0%	0%	0%	3%	0%	83%	5%	0%	18%	0%	0%	67%	9%	0%	64%	1%	0%	62%
S2-6 : Norte 21	0%	0%	0%	5%	-1%	90%	0%	0%	18%	16%	-3%	89%	13%	-3%	77%	12%	-2%	75%
S2-7 : Centro 11	0%	0%	0%	20%	-20%	90%	30%	-10%	41%	16%	-22%	81%	13%	-15%	72%	14%	-21%	65%
S2-8 : Centro 12	0%	0%	0%	8%	-3%	100%	50%	0%	100%	19%	-8%	100%	22%	-1%	100%	27%	-2%	100%
S2-9 : Oeste 34	0%	0%	0%	3%	-8%	90%	0%	0%	100%	2%	-18%	73%	3%	-18%	79%	2%	-13%	85%
S2-10 : Oeste 33	0%	0%	0%	1%	-1%	90%	0%	-5%	94%	5%	-2%	78%	2%	0%	81%	1%	-1%	85%
S2-11 : Oeste 35	0%	0%	0%	8%	-5%	95%	5%	-15%	82%	0%	-18%	48%	2%	-31%	38%	0%	-30%	43%
S2-12 : Oeste 32	0%	0%	0%	7%	-14%	83%	0%	-70%	0%	2%	-23%	12%	0%	-31%	-6%	0%	-29%	1%
S2-13 : Norte 11	0%	0%	0%	0%	-46%	0%	0%	0%	0%	0%	-3%	7%	0%	-1%	-9%	0%	-1%	0%
Total	0%	0%	0%	100%	-100%	100%	100%	-100%	100%	100%	-100%	100%	100%	-100%	100%	100%	-100%	100%

Empresa Municipal de Desenvolvimento Urbano e Rural de Bauru-EMDURB
Plano de Transporte Coletivo da Cidade de Bauru – PTC Bauru

Resultados dos Processamentos das pesquisas Sobe Desce

Perfil de sobe e desce por trecho

Linha 71.80 Pq. Roosevelte/ Distrito Industrial III - Distrito Industrial I - Via Bela vista
Tipo Dia: **Útil**

Sentido ***PF1 - PF2***

Perfil da linha por trechos - Pico manhã

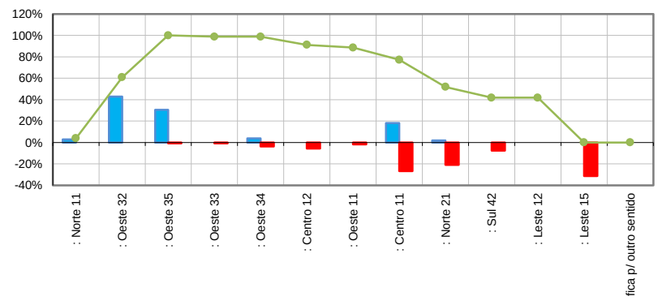

Perfil da linha por trechos - Entre-pico manhã

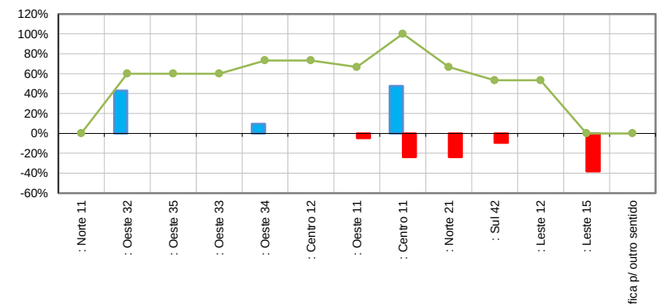

Perfil da linha por trechos - Pico almoço

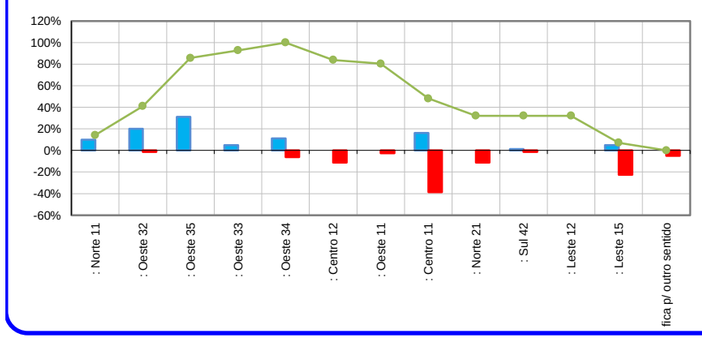

Perfil da linha por trechos - Entre-pico tarde

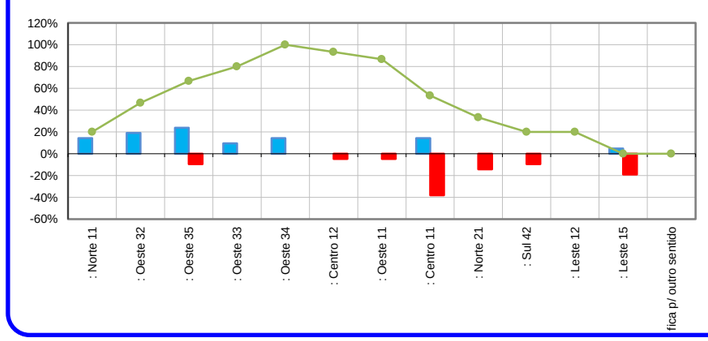

Perfil da linha por trechos - Pico tarde

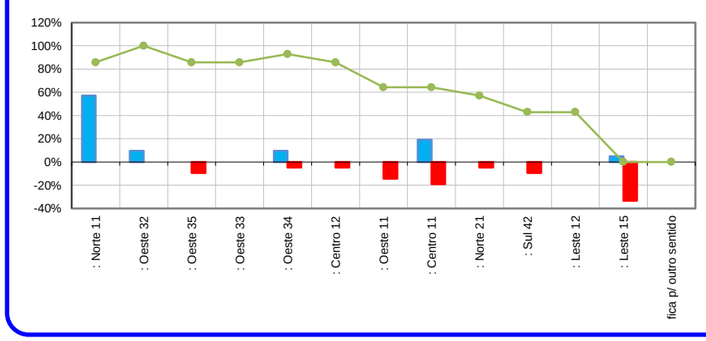

Empresa Municipal de Desenvolvimento Urbano e Rural de Bauru-EMDURB
Plano de Transporte Coletivo da Cidade de Bauru – PTC Bauru

Resultados dos Processamentos das pesquisas Sobe Desce

Perfil de sobe e desce por trecho

Linha 71.80 Pq. Roosevelte/ Distrito Industrial III - Distrito Industrial I - Via Bela vista

Tipo Dia: **Útil**

Sentido ***PF2 - PF1***

Perfil da linha por trechos - Pico manhã

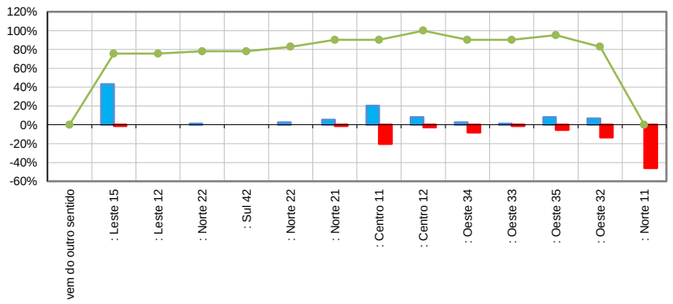

Perfil da linha por trechos - Entre-pico manhã

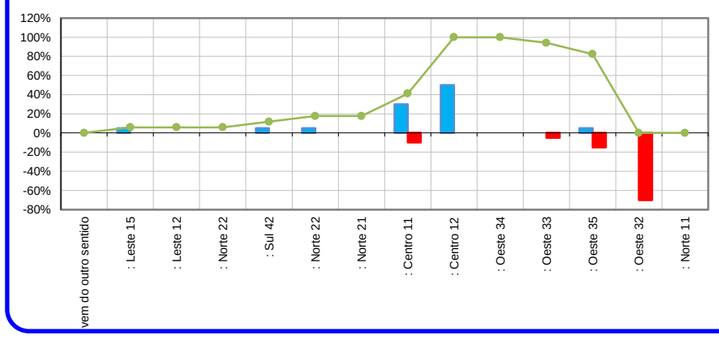

Perfil da linha por trechos - Pico almoço

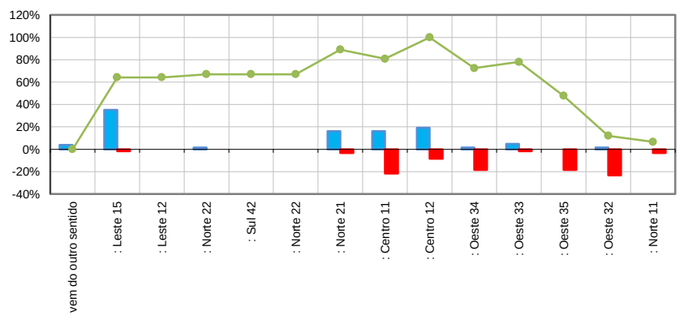

Perfil da linha por trechos - Entre-pico tarde

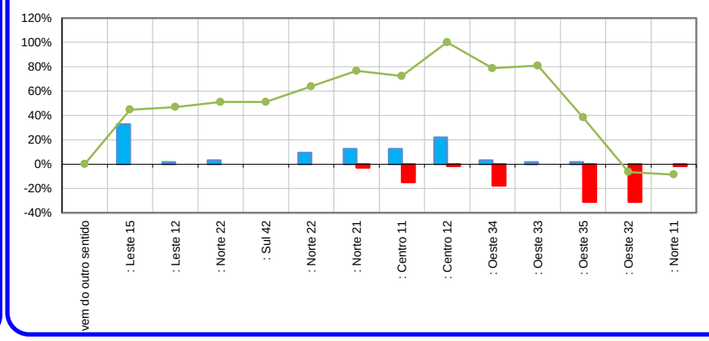

Perfil da linha por trechos - Pico tarde

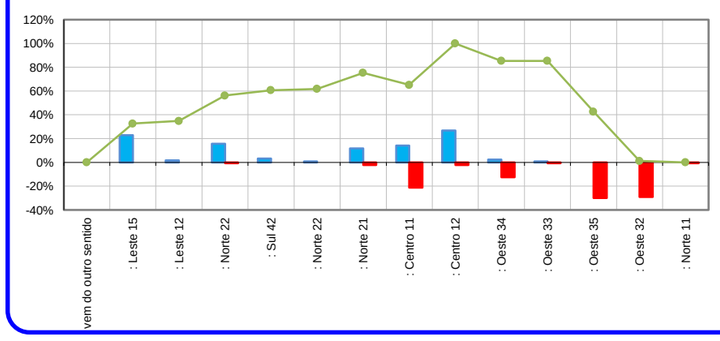

Empresa Municipal de Desenvolvimento Urbano e Rural de Bauru-EMDURB
Plano de Transporte Coletivo da Cidade de Bauru – PTC Bauru

Resultados dos Processamentos das pesquisas Sobe Desce

Perfil de sobe e desce por trecho

Linha 71.80A Pq. Roosevelte/ Distrito Industrial III - Distrito Industrial I - via Vila Falcão

Tipo Dia: **Útil**

Valores absolutos de passageiros pesquisados

Trecho	1-PPM			2-PM			3-EPM			4-PA			5-EPT			6-PT		
	Sobe	Desce	Max.Lotação	Sobe	Desce	Max.Lotação	Sobe	Desce	Max.Lotação	Sobe	Desce	Max.Lotação	Sobe	Desce	Max.Lotação	Sobe	Desce	Max.Lotação
S1-1 : Norte 11	0	0	0	13	0	13	6	0	6	7	0	7	9	0	9	131	0	131
S1-2 : Oeste 32	0	0	0	98	0	111	19	0	26	59	-2	63	38	-3	44	46	-46	131
S1-3 : Oeste 35	0	0	0	47	-5	153	8	-3	30	52	0	115	6	-3	47	93	-23	201
S1-4 : Oeste 34	0	0	0	2	-9	146	2	0	32	9	-2	122	6	-6	47	8	-15	193
S1-5 : Oeste 11	0	0	0	3	-11	138	3	-3	32	12	-9	124	20	-6	61	23	-39	178
S1-6 : Centro 11	0	0	0	9	-23	124	6	-24	14	28	-61	92	26	-56	32	31	-101	108
S1-7 : Norte 21	0	0	0	0	-40	84	0	-2	13	0	-19	73	3	-9	26	0	-15	93
S1-8 : Sul 42	0	0	0	1	-14	72	0	-2	11	0	-5	68	0	-9	18	0	-31	62
S1-9 : Leste 12	0	0	0	0	-1	71	0	-2	10	0	0	68	0	-3	15	0	0	62
S1-10 : Leste 15	0	0	0	7	-64	14	0	-10	0	0	-68	0	0	-15	0	62	-62	62
fica p/ outro sentido		0			-14			0			0			0			-62	
Total	0	0	0	180	-180	153	45	-45	32	167	-167	124	108	-108	61	394	-394	201

Trecho	1-PPM			2-PM			3-EPM			4-PA			5-EPT			6-PT		
	Sobe	Desce	Max.Lotação	Sobe	Desce	Max.Lotação	Sobe	Desce	Max.Lotação	Sobe	Desce	Max.Lotação	Sobe	Desce	Max.Lotação	Sobe	Desce	Max.Lotação
vem do outro sentido	0			14			0			0			0			62		
S2-1 : Leste 15	0	0	0	135	-63	86	5	0	5	79	0	79	2	0	2	98	-3	157
S2-2 : Leste 12	0	0	0	0	0	86	0	0	5	0	0	79	0	0	2	0	0	157
S2-3 : Norte 22	0	0	0	27	0	113	0	0	5	0	0	79	0	0	2	0	0	157
S2-4 : Sul 42	0	0	0	0	0	113	0	0	5	0	0	79	0	0	3	0	0	157
S2-5 : Norte 22	0	0	0	9	0	122	8	0	13	0	0	79	1	0	3	13	0	170
S2-6 : Norte 21	0	0	0	72	-9	185	3	0	16	21	0	100	7	0	9	7	-20	157
S2-7 : Centro 11	0	0	0	36	-108	113	26	0	42	58	-68	89	11	-3	18	36	-59	134
S2-8 : Oeste 11	0	0	0	0	0	113	0	0	42	0	0	89	0	0	18	0	0	134
S2-9 : Centro 11	0	0	0	0	0	113	3	0	44	0	0	89	0	0	18	0	0	134
S2-10 : Oeste 11	0	0	0	45	-36	122	8	-3	50	21	-32	79	2	-3	17	7	-20	121
S2-11 : Oeste 34	0	0	0	0	-9	113	0	0	50	16	-16	79	2	-1	18	7	-26	101
S2-12 : Oeste 35	0	0	0	54	-63	104	0	-26	24	5	-16	68	1	-7	11	0	-29	72
S2-13 : Oeste 32	0	0	0	0	-126	-22	0	-16	8	11	-58	21	0	-10	1	3	-36	39
S2-14 : Norte 11	0	0	0	0	-72	-94	0	-8	0	0	-21	0	0	-1	0	0	-3	36
Total	0	0	0	392	-486	185	52	-52	50	210	-210	100	26	-26	18	232	-197	170

Empresa Municipal de Desenvolvimento Urbano e Rural de Bauru-EMDURB
Plano de Transporte Coletivo da Cidade de Bauru – PTC Bauru

Resultados dos Processamentos das pesquisas Sobe Desce

Perfil de sobe e desce por trecho

Linha 71.80A Pq. Roosevelte/ Distrito Industrial III - Distrito Industrial I - via Vila Falcão

Tipo Dia: **Útil**

Valores relativos

Trecho	1-PPM			2-PM			3-EPM			4-PA			5-EPT			6-PT		
	Sobe	Desce	Max.Lotação	Sobe	Desce	Max.Lotação	Sobe	Desce	Max.Lotação	Sobe	Desce	Max.Lotação	Sobe	Desce	Max.Lotação	Sobe	Desce	Max.Lotação
S1-1 : Norte 11	0%	0%	0%	7%	0%	8%	14%	0%	20%	4%	0%	6%	8%	0%	14%	33%	0%	65%
S1-2 : Oeste 32	0%	0%	0%	54%	0%	72%	43%	0%	80%	35%	-1%	51%	35%	-3%	71%	12%	-12%	65%
S1-3 : Oeste 35	0%	0%	0%	26%	-3%	100%	18%	-7%	95%	31%	0%	92%	5%	-3%	76%	24%	-6%	100%
S1-4 : Oeste 34	0%	0%	0%	1%	-5%	96%	4%	0%	100%	6%	-1%	98%	5%	-5%	76%	2%	-4%	96%
S1-5 : Oeste 11	0%	0%	0%	2%	-6%	90%	7%	-7%	100%	7%	-6%	100%	19%	-5%	100%	6%	-10%	88%
S1-6 : Centro 11	0%	0%	0%	5%	-13%	81%	14%	-54%	45%	17%	-37%	74%	24%	-51%	52%	8%	-25%	54%
S1-7 : Norte 21	0%	0%	0%	0%	-22%	55%	0%	-4%	40%	0%	-11%	58%	3%	-8%	43%	0%	-4%	46%
S1-8 : Sul 42	0%	0%	0%	1%	-8%	47%	0%	-4%	35%	0%	-3%	55%	0%	-8%	29%	0%	-8%	31%
S1-9 : Leste 12	0%	0%	0%	0%	-1%	46%	0%	-4%	30%	0%	0%	55%	0%	-3%	24%	0%	0%	31%
S1-10 : Leste 15	0%	0%	0%	4%	-35%	9%	0%	-21%	0%	0%	-41%	0%	0%	-14%	0%	16%	-16%	31%
fica p/ outro sentido	0%	0%	0%	0%	-8%	0%	0%	0%	0%	0%	0%	0%	0%	0%	0%	0%	-16%	0%
Total	0%	0%	0%	100%	-100%	100%	100%	-100%	100%	100%	-100%	100%	100%	-100%	100%	100%	-100%	100%

Trecho	1-PPM			2-PM			3-EPM			4-PA			5-EPT			6-PT		
	Sobe	Desce	Max.Lotação	Sobe	Desce	Max.Lotação	Sobe	Desce	Max.Lotação	Sobe	Desce	Max.Lotação	Sobe	Desce	Max.Lotação	Sobe	Desce	Max.Lotação
vem do outro sentido	0%	0%	0%	3%	0%	0%	0%	0%	0%	0%	0%	0%	0%	0%	0%	27%	0%	0%
S2-1 : Leste 15	0%	0%	0%	34%	-13%	46%	10%	0%	11%	38%	0%	79%	9%	0%	12%	42%	-2%	92%
S2-2 : Leste 12	0%	0%	0%	0%	0%	46%	0%	0%	11%	0%	0%	79%	0%	0%	12%	0%	0%	92%
S2-3 : Norte 22	0%	0%	0%	7%	0%	61%	0%	0%	11%	0%	0%	79%	0%	0%	12%	0%	0%	92%
S2-4 : Sul 42	0%	0%	0%	0%	0%	61%	0%	0%	11%	0%	0%	79%	1%	0%	14%	0%	0%	92%
S2-5 : Norte 22	0%	0%	0%	2%	0%	66%	15%	0%	26%	0%	0%	79%	2%	0%	17%	6%	0%	100%
S2-6 : Norte 21	0%	0%	0%	18%	-2%	100%	5%	0%	32%	10%	0%	100%	26%	-1%	52%	3%	-10%	92%
S2-7 : Centro 11	0%	0%	0%	9%	-22%	61%	50%	0%	84%	28%	-33%	89%	44%	-11%	100%	16%	-30%	79%
S2-8 : Oeste 11	0%	0%	0%	0%	0%	61%	0%	0%	84%	0%	0%	89%	0%	0%	100%	0%	0%	79%
S2-9 : Centro 11	0%	0%	0%	0%	0%	61%	5%	0%	89%	0%	0%	89%	0%	0%	100%	0%	0%	79%
S2-10 : Oeste 11	0%	0%	0%	11%	-7%	66%	15%	-5%	100%	10%	-15%	79%	7%	-13%	92%	3%	-10%	71%
S2-11 : Oeste 34	0%	0%	0%	0%	-2%	61%	0%	0%	100%	8%	-8%	79%	7%	-4%	97%	3%	-13%	60%
S2-12 : Oeste 35	0%	0%	0%	14%	-13%	56%	0%	-50%	47%	3%	-8%	68%	4%	-28%	63%	0%	-15%	42%
S2-13 : Oeste 32	0%	0%	0%	0%	-26%	-12%	0%	-30%	16%	5%	-28%	21%	0%	-39%	6%	1%	-18%	23%
S2-14 : Norte 11	0%	0%	0%	0%	-15%	-51%	0%	-15%	0%	0%	-10%	0%	0%	-4%	0%	0%	-2%	21%
Total	0%	0%	0%	100%	-100%	100%	100%	-100%	100%	100%	-100%	100%	100%	-100%	100%	100%	-100%	100%

Empresa Municipal de Desenvolvimento Urbano e Rural de Bauru-EMDURB
Plano de Transporte Coletivo da Cidade de Bauru – PTC Bauru

Resultados dos Processamentos das pesquisas Sobe Desce

Perfil de sobe e desce por trecho

Linha 71.80A Pq. Roosevelte/ Distrito Industrial III - Distrito Industrial I - via Vila Falcão
Tipo Dia: **Útil**

Sentido ***PF1 - PF2***

Perfil da linha por trechos - Pico manhã

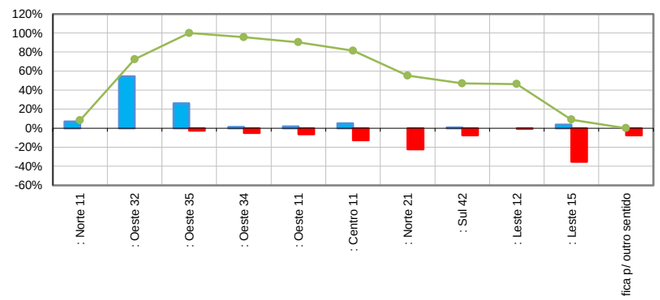

Perfil da linha por trechos - Entre-pico manhã

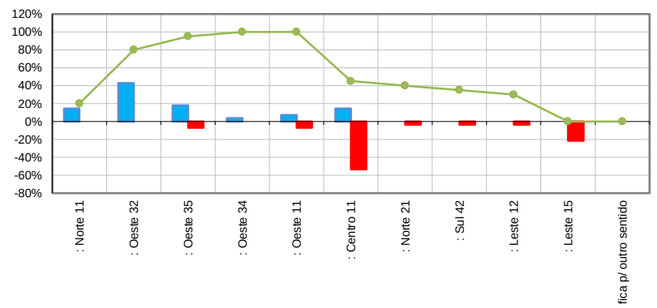

Perfil da linha por trechos - Pico almoço

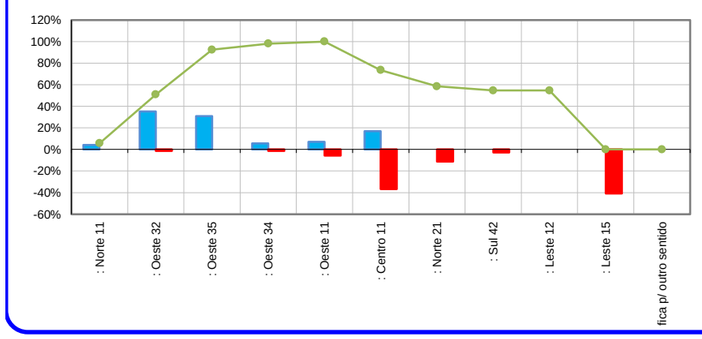

Perfil da linha por trechos - Entre-pico tarde

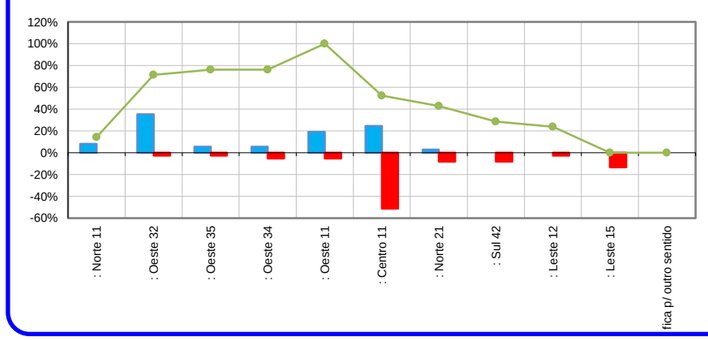

Perfil da linha por trechos - Pico tarde

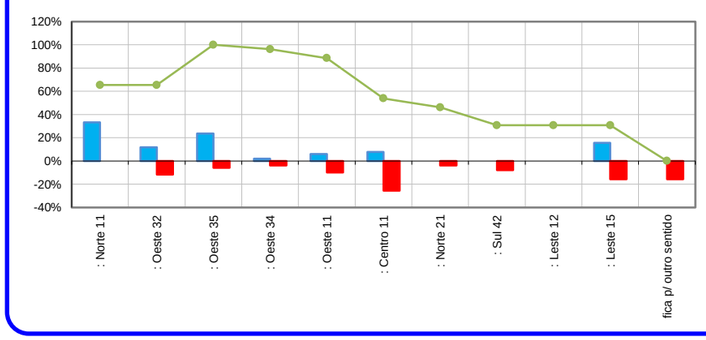

Empresa Municipal de Desenvolvimento Urbano e Rural de Bauru-EMDURB
Plano de Transporte Coletivo da Cidade de Bauru – PTC Bauru

Resultados dos Processamentos das pesquisas Sobe Desce

Perfil de sobe e desce por trecho

Linha 71.80A Pq. Roosevelte/ Distrito Industrial III - Distrito Industrial I - via Vila Falcão
Tipo Dia: **Útil**

Sentido PF2 - PF1

Perfil da linha por trechos - Pico manhã

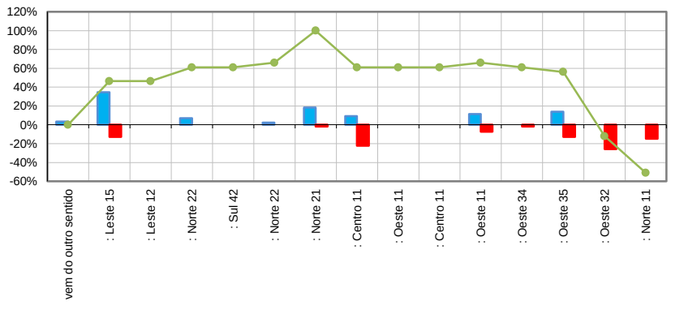

Perfil da linha por trechos - Entre-pico manhã

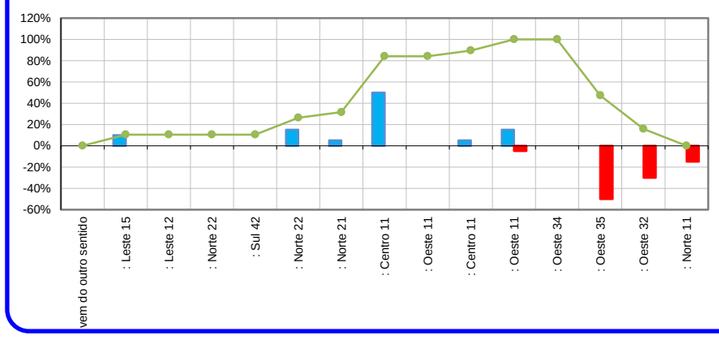

Perfil da linha por trechos - Pico almoço

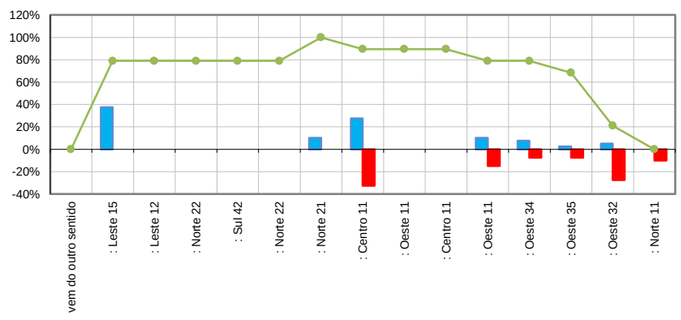

Perfil da linha por trechos - Entre-pico tarde

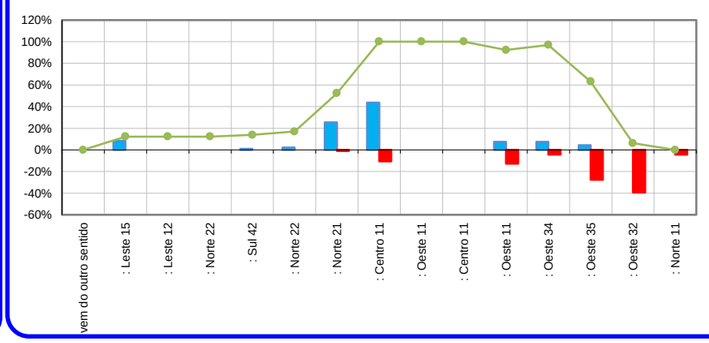

Perfil da linha por trechos - Pico tarde

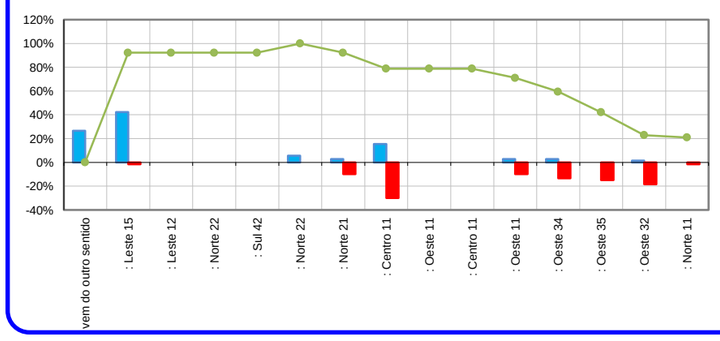

Empresa Municipal de Desenvolvimento Urbano e Rural de Bauru-EMDURB
Plano de Transporte Coletivo da Cidade de Bauru – PTC Bauru
Resultados dos Processamentos das pesquisas Sobe Desce
Embarques e desembarques irregulares

Linha: **71.80** **Pq. Roosevelte/ Distrito Industrial III - Distrito Industrial I - Via Bela vista**
71.80A **Pq. Roosevelte/ Distrito Industrial III - Distrito Industrial I - via Vila Falcão**
Tipo Dia: **Útil**

Sentido	Período	Hora	Variação da Linha	E/D s/term. Central		E/D s/term. Diant.		E/D s/term. Tras.		Ocorrën-cias	Total catraca	Catracados	Transport.
				Sobe	Desce	Sobe	Desce	Sobe	Desce				
1	2-PM	06:03	71.80A	2	52	105	14	12	41	28	91	30,77%	23,53%
		06:59	71.80	4	45	73	3	0	29	7	70	10,00%	9,09%
		08:08	71.80A	1	15	38	2	0	22	3	36	8,33%	7,69%
		08:45	71.80			28	1	0	27	1	27	3,70%	3,57%
	3-EPM	09:45	71.80A			21	5	7	23	12	16	75,00%	42,86%
		10:25	71.80			20	3	1	18	4	17	23,53%	19,05%
	4-PA	11:16	71.80A	1	15	29	4	0	11	5	25	20,00%	16,67%
		12:09	71.80	3	25	43	3	2	20	8	40	20,00%	16,67%
		13:02	71.80A	1	10	40	3	0	28	4	37	10,81%	9,76%
		13:57	71.80			31	7	1	21	8	24	33,33%	25,00%
	5-EPT	14:53	71.80A			32	5	5	32	10	27	37,04%	27,03%
		15:49	71.80	0	8	20	7	1	6	8	13	61,54%	38,10%
	6-PT	16:46	71.80A	0	7	28	4	0	9	4	24	16,67%	14,29%
		17:47	71.80	1	12	20	1	0	8	2	19	10,53%	9,52%
		18:40	71.80A	0	15	23	1	0	7	1	22	4,55%	4,35%
2	2-PM	06:12	71.80	0	28	55	3	0	24	3	52	5,77%	5,45%
		07:21	71.80A	1	15	25	2	0	21	3	23	13,04%	11,54%
		07:55	71.80	1	9	18	7	0	3	8	11	72,73%	42,11%
		08:56	71.80A			14	4	2	12	6	10	60,00%	37,50%
	3-EPM	09:35	71.80			15	4	5	16	9	11	81,82%	45,00%
		10:29	71.80A			19	4	1	16	5	15	33,33%	25,00%
	4-PA	11:17	71.80	6	18	33	9	2	14	17	24	70,83%	41,46%
		12:02	71.80A	3	20	37	4	0	16	7	33	21,21%	17,50%
		13:03	71.80	1	10	18	1	0	8	2	17	11,76%	10,53%
	5-EPT	14:03	71.80A			27	3	1	25	4	24	16,67%	14,29%
		14:53	71.80			62	8	2	60	10	54	18,52%	15,63%
		15:49	71.80A	2	33	64	3	0	30	5	61	8,20%	7,58%
	6-PT	16:48	71.80	0	41	85	13	0	31	13	72	18,06%	15,29%
		17:38	71.80A	4	26	44	9	4	25	17	35	48,57%	32,69%
		18:50	71.80	1	25	41	0	0	17	1	41	2,44%	2,38%
Total				32	429	1108	137	46	620	215	971	22,14%	18,13%

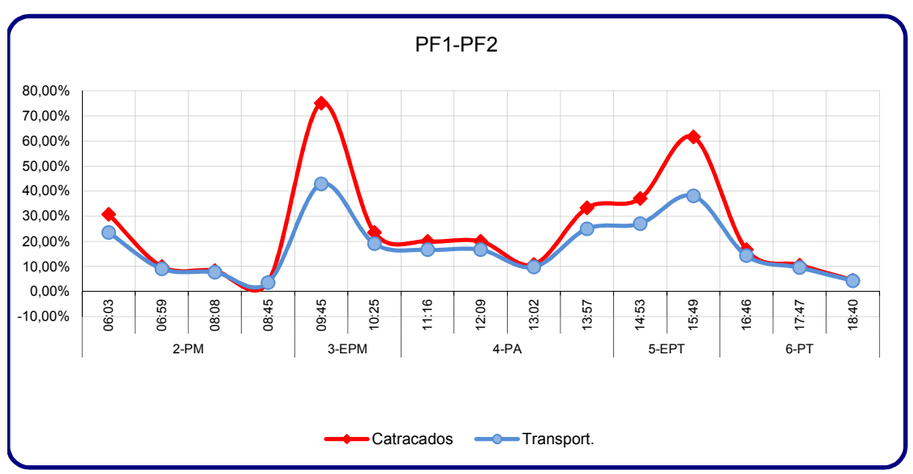

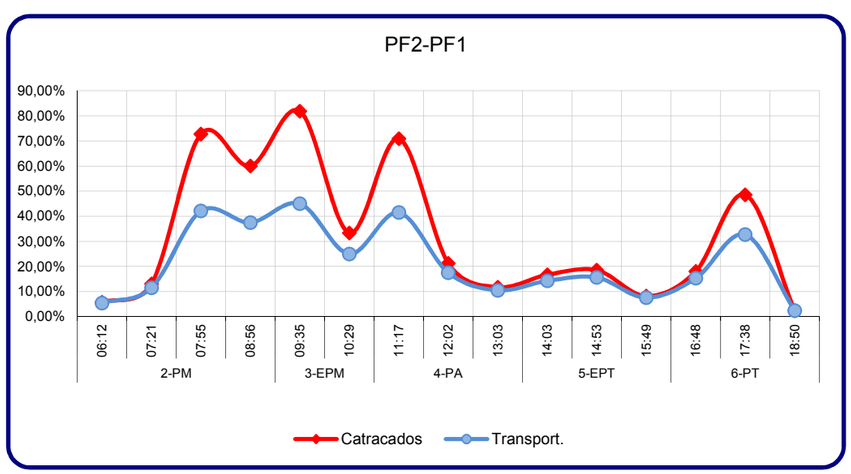

Empresa Municipal de Desenvolvimento Urbano e Rural de Bauru - EMDURB
Plano de Transporte Coletivo da Cidade de Bauru - PTC Bauru
Resultados dos Processos das Pesquisas Sobe Desce

Linha **71.80**
Dia tipo **Útil** Período **2-PM**

Trecho Inicio	Norte 11	Oeste 32	Oeste 35	Oeste 33	Oeste 34	Centro 12	Oeste 11	Centro 11	Norte 21	Sul 42	Leste 12	Leste 15	Leste 15	Leste 12	Norte 22	Sul 42	Norte 22	Norte 21	Centro 11	Centro 12	Oeste 34	Oeste 33	Oeste 35	Oeste 32	Norte 11	Total geral
Norte 11			1					3																		**4**
Oeste 32				1	6	5		27	14			14														**67**
Oeste 35						4	3	12	11	4		14														**48**
Oeste 33																										
Oeste 34										4		2														**6**
Centro 12																										
Oeste 11																										
Centro 11									8	4		16														**28**
Norte 21												3														**3**
Sul 42																										
Leste 12																										
Leste 15																										
Leste 15													4					4	58	6	13	4	10	21	21	**142**
Leste 12																										
Norte 22																							4			**4**
Sul 42																										
Norte 22																				3					6	**9**
Norte 21																			9		9					**18**
Centro 11																					2		3	9	52	**67**
Centro 12																					2			3	22	**27**
Oeste 34																									9	**9**
Oeste 33																									4	**4**
Oeste 35																								12	15	**27**
Oeste 32																									22	**22**
Norte 11																										
Total geral			**1**	**1**	**6**	**9**	**3**	**42**	**33**	**12**		**49**	**4**					**4**	**67**	**9**	**27**	**4**	**18**	**44**	**151**	**486**

Empresa Municipal de Desenvolvimento Urbano e Rural de Bauru - EMDURB
Plano de Transporte Coletivo da Cidade de Bauru - PTC Bauru
Resultados dos Processos das Pesquisas Sobe Desce

Linha **71.80**
Dia tipo **Útil** Período **2-PM**

Trecho Inicio	Norte 11	Oeste 32	Oeste 35	Oeste 33	Oeste 34	Centro 12	Oeste 11	Centro 11	Norte 21	Sul 42	Leste 12	Leste 15	Leste 15	Leste 12	Norte 22	Sul 42	Norte 22	Norte 21	Centro 11	Centro 12	Oeste 34	Oeste 33	Oeste 35	Oeste 32	Norte 11	Total geral
Norte 11			0%					1%																		**1%**
Oeste 32				0%	1%	1%		6%	3%			3%														**14%**
Oeste 35						1%	1%	2%	2%	1%		3%														**10%**
Oeste 33																										
Oeste 34										1%		0%														**1%**
Centro 12																										
Oeste 11																										
Centro 11									2%	1%		3%														**6%**
Norte 21												1%														**1%**
Sul 42																										
Leste 12																										
Leste 15													1%				1%	12%	1%	3%	1%	2%	4%	4%		**29%**
Leste 12																										
Norte 22																						1%				**1%**
Sul 42																										
Norte 22																			1%					1%		**2%**
Norte 21																		2%		2%						**4%**
Centro 11																				1%		1%	2%	11%		**14%**
Centro 12																				0%			1%	4%		**5%**
Oeste 34																								2%		**2%**
Oeste 33																								1%		**1%**
Oeste 35																							2%	3%		**5%**
Oeste 32																								5%		**5%**
Norte 11																										
Total geral			**0%**	**0%**	**1%**	**2%**	**1%**	**9%**	**7%**	**2%**		**10%**	**1%**				**1%**	**14%**	**2%**	**5%**	**1%**	**4%**	**9%**	**31%**	**100%**

Empresa Municipal de Desenvolvimento Urbano e Rural de Bauru - EMDURB
Plano de Transporte Coletivo da Cidade de Bauru - PTC Bauru
Resultados dos Processos das Pesquisas Sobe Desce

Linha **71.80**
Dia tipo **Útil** Período **4-PA**

Trecho Inicio	Norte 11	Oeste 32	Oeste 35	Oeste 33	Oeste 34	Centro 12	Oeste 11	Centro 11	Norte 21	Sul 42	Leste 12	Leste 15	Leste 15	Leste 12	Norte 22	Sul 42	Norte 22	Norte 21	Centro 11	Centro 12	Oeste 34	Oeste 33	Oeste 35	Oeste 32	Norte 11	Total geral
Norte 11		2						13																		**15**
Oeste 32						4						25														**29**
Oeste 35					1	0	3	40	1																	**45**
Oeste 33					7																					**7**
Oeste 34						16																				**16**
Centro 12																										
Oeste 11																										
Centro 11									17	2		4														**24**
Norte 21																										
Sul 42												2														**2**
Leste 12																										
Leste 15												7														**7**
Leste 15													3					6	30	11		3	7	7		**67**
Leste 12																										
Norte 22																							3			**3**
Sul 42																										
Norte 22																										
Norte 21																			10	4	5		4	8		**30**
Centro 11																					11		6	13		**30**
Centro 12																					18		11	7		**37**
Oeste 34																							3			**3**
Oeste 33																								9		**9**
Oeste 35																										
Oeste 32																									3	**3**
Norte 11																										
Total geral		**2**			**8**	**20**	**3**	**53**	**18**	**2**		**39**	**3**					**6**	**40**	**16**	**34**	**3**	**34**	**43**	**3**	**328**

Empresa Municipal de Desenvolvimento Urbano e Rural de Bauru - EMDURB
Plano de Transporte Coletivo da Cidade de Bauru - PTC Bauru
Resultados dos Processos das Pesquisas Sobe Desce

Linha **71.80**
Dia tipo **Útil** Período **4-PA**

Trecho Inicio	Norte 11	Oeste 32	Oeste 35	Oeste 33	Oeste 34	Centro 12	Oeste 11	Centro 11	Norte 21	Sul 42	Leste 12	Leste 15	Leste 15	Leste 12	Norte 22	Sul 42	Norte 22	Norte 21	Centro 11	Centro 12	Oeste 34	Oeste 33	Oeste 35	Oeste 32	Norte 11	Total geral
Norte 11		1%						4%																		**4%**
Oeste 32						1%						8%														**9%**
Oeste 35					0%	0%	1%	12%	0%																	**14%**
Oeste 33					2%																					**2%**
Oeste 34						5%																				**5%**
Centro 12																										
Oeste 11																										
Centro 11									5%	1%		1%														**7%**
Norte 21																										
Sul 42												1%														**1%**
Leste 12																										
Leste 15												2%														**2%**
Leste 15													1%					2%	9%	3%		1%	2%	2%		**20%**
Leste 12																										
Norte 22																							1%			**1%**
Sul 42																										
Norte 22																										
Norte 21																			3%	1%	1%		1%	2%		**9%**
Centro 11																					4%		2%	4%		**9%**
Centro 12																					5%		3%	2%		**11%**
Oeste 34																							1%			**1%**
Oeste 33																								3%		**3%**
Oeste 35																										
Oeste 32																									1%	**1%**
Norte 11																										
Total geral		**1%**			**3%**	**6%**	**1%**	**16%**	**6%**	**1%**		**12%**	**1%**					**2%**	**12%**	**5%**	**10%**	**1%**	**10%**	**13%**	**1%**	**100%**

Empresa Municipal de Desenvolvimento Urbano e Rural de Bauru - EMDURB
Plano de Transporte Coletivo da Cidade de Bauru - PTC Bauru
Resultados dos Processos das Pesquisas Sobe Desce

Linha **71.80**
Dia tipo **Útil** Período **6-PT**

Trecho Inicio	Norte 11	Oeste 32	Oeste 35	Oeste 33	Oeste 34	Centro 12	Oeste 11	Centro 11	Norte 21	Sul 42	Leste 12	Leste 15	Leste 15	Leste 12	Norte 22	Sul 42	Norte 22	Norte 21	Centro 11	Centro 12	Oeste 34	Oeste 33	Oeste 35	Oeste 32	Norte 11	Total geral
Norte 11			33		17	17	50	67	13																	**196**
Oeste 32									3			29														**33**
Oeste 35																										
Oeste 33																										
Oeste 34										33																**33**
Centro 12																										
Oeste 11																										
Centro 11										1		64														**65**
Norte 21																										
Sul 42																										
Leste 12																										
Leste 15												16														**16**
Leste 15															1			4	13		4		5	7		**34**
Leste 12																			2							**2**
Norte 22																			13	4			5	1		**23**
Sul 42																			3					1		**5**
Norte 22																							1			**1**
Norte 21																							5	12		**18**
Centro 11																					6		7	9		**21**
Centro 12																					9	1	17	12	1	**40**
Oeste 34																							4			**4**
Oeste 33																								1		**1**
Oeste 35																										
Oeste 32																										
Norte 11																										
Total geral			**33**		**17**	**17**	**50**	**67**	**16**	**34**		**110**			**1**			**4**	**32**	**4**	**19**	**1**	**44**	**43**	**1**	**491**

Empresa Municipal de Desenvolvimento Urbano e Rural de Bauru - EMDURB
Plano de Transporte Coletivo da Cidade de Bauru - PTC Bauru
Resultados dos Processos das Pesquisas Sobe Desce

Linha **71.80**
Dia tipo **Útil** Período **6-PT**

Trecho Inicio	Norte 11	Oeste 32	Oeste 35	Oeste 33	Oeste 34	Centro 12	Oeste 11	Centro 11	Norte 21	Sul 42	Leste 12	Leste 15	Leste 15	Leste 12	Norte 22	Sul 42	Norte 22	Norte 21	Centro 11	Centro 12	Oeste 34	Oeste 33	Oeste 35	Oeste 32	Norte 11	Total geral
Norte 11			7%		3%	3%	10%	14%	3%																	**40%**
Oeste 32									1%			6%														**7%**
Oeste 35																										
Oeste 33																										
Oeste 34										7%																**7%**
Centro 12																										
Oeste 11																										
Centro 11										0%		13%														**13%**
Norte 21																										
Sul 42																										
Leste 12																										
Leste 15												3%														**3%**
Leste 15															0%			1%	3%		1%		1%	1%		**7%**
Leste 12																			0%							**0%**
Norte 22																			3%	1%			1%	0%		**5%**
Sul 42																			1%					0%		**1%**
Norte 22																							0%			**0%**
Norte 21																							1%	2%		**4%**
Centro 11																					1%		1%	2%		**4%**
Centro 12																					2%	0%	3%	2%	0%	**8%**
Oeste 34																							1%			**1%**
Oeste 33																								0%		**0%**
Oeste 35																										
Oeste 32																										
Norte 11																										
Total geral			**7%**		**3%**	**3%**	**10%**	**14%**	**3%**	**7%**		**22%**			**0%**			**1%**	**6%**	**1%**	**4%**	**0%**	**9%**	**9%**	**0%**	**100%**

Empresa Municipal de Desenvolvimento Urbano e Rural de Bauru - EMDURB
Plano de Transporte Coletivo da Cidade de Bauru - PTC Bauru
Resultados dos Processos das Pesquisas Sobe Desce

Linha **71.80A**
Dia tipo **Útil** Período **2-PM**

Trecho Inicio	Norte 11	Oeste 32	Oeste 35	Oeste 34	Oeste 11	Centro 11	Norte 21	Sul 42	Leste 12	Leste 15	Leste 15	Leste 12	Norte 22	Sul 42	Norte 22	Norte 21	Centro 11	Oeste 11	Centro 11	Oeste 11	Oeste 34	Oeste 35	Oeste 32	Norte 11	Total geral
Norte 11				1		2	5	4	1																**13**
Oeste 32				7	1	12	29	8	1	41															**98**
Oeste 35			5	2	9	9	7	3		12															**47**
Oeste 34					1					1															**2**
Oeste 11					1	2																			**3**
Centro 11							3			6															**9**
Norte 21																									
Sul 42										1															**1**
Leste 12																									
Leste 15										7															**7**
Leste 15											40						41			14		40	0	0	**135**
Leste 12																									
Norte 22																	18			9					**27**
Sul 42																									
Norte 22																	9								**9**
Norte 21																9								63	**72**
Centro 11																							35	1	**36**
Oeste 11																									
Centro 11																									
Oeste 11																					9		33	4	**45**
Oeste 34																									
Oeste 35																							51	3	**54**
Oeste 32																									
Norte 11																									
Total geral			**5**	**10**	**12**	**25**	**43**	**15**	**1**	**69**	**40**					**9**	**68**			**23**	**9**	**40**	**119**	**71**	**559**

Empresa Municipal de Desenvolvimento Urbano e Rural de Bauru - EMDURB
Plano de Transporte Coletivo da Cidade de Bauru - PTC Bauru
Resultados dos Processos das Pesquisas Sobe Desce

Linha **71.80A**
Dia tipo **Útil** Período **2-PM**

Trecho Inicio	Norte 11	Oeste 32	Oeste 35	Oeste 34	Oeste 11	Centro 11	Norte 21	Sul 42	Leste 12	Leste 15	Leste 15	Leste 12	Norte 22	Sul 42	Norte 22	Norte 21	Centro 11	Oeste 11	Centro 11	Oeste 11	Oeste 34	Oeste 35	Oeste 32	Norte 11	Total geral
Norte 11				0%		0%	1%	1%	0%																**2%**
Oeste 32				1%	0%	2%	5%	1%	0%	7%															**18%**
Oeste 35			1%	0%	2%	2%	1%	1%		2%															**8%**
Oeste 34					0%					0%															**0%**
Oeste 11					0%	0%																			**1%**
Centro 11							0%			1%															**2%**
Norte 21																									
Sul 42										0%															**0%**
Leste 12																									
Leste 15										1%															**1%**
Leste 15											7%						7%			2%		7%	0%	0%	**24%**
Leste 12																									
Norte 22																	3%			2%					**5%**
Sul 42																									
Norte 22																	2%								**2%**
Norte 21																2%								11%	**13%**
Centro 11																							6%	0%	**6%**
Oeste 11																									
Centro 11																									
Oeste 11																					2%		6%	1%	**8%**
Oeste 34																									
Oeste 35																							9%	1%	**10%**
Oeste 32																									
Norte 11																									
Total geral			**1%**	**2%**	**2%**	**4%**	**8%**	**3%**	**0%**	**12%**	**7%**					**2%**	**12%**			**4%**	**2%**	**7%**	**21%**	**13%**	**100%**

Empresa Municipal de Desenvolvimento Urbano e Rural de Bauru - EMDURB
Plano de Transporte Coletivo da Cidade de Bauru - PTC Bauru
Resultados dos Processos das Pesquisas Sobe Desce

Linha **71.80A**
Dia tipo **Útil** Período **4-PA**

Trecho Inicio	Norte 11	Oeste 32	Oeste 35	Oeste 34	Oeste 11	Centro 11	Norte 21	Sul 42	Leste 12	Leste 15	Leste 15	Leste 12	Norte 22	Sul 42	Norte 22	Norte 21	Centro 11	Oeste 11	Centro 11	Oeste 11	Oeste 34	Oeste 35	Oeste 32	Norte 11	Total geral
Norte 11		1				6																			**7**
Oeste 32		1		2	2	24	10			18															**59**
Oeste 35					5	15	7			24															**52**
Oeste 34					2	4				3															**9**
Oeste 11						12																			**12**
Centro 11							1	5		22															**28**
Norte 21																									
Sul 42																									
Leste 12																									
Leste 15																									
Leste 15																	56			6	11	6			**79**
Leste 12																									
Norte 22																									
Sul 42																									
Norte 22																									
Norte 21																	9			5			7		**21**
Centro 11																	4			20	5	9	20		**58**
Oeste 11																									
Centro 11																									
Oeste 11																						1		20	**21**
Oeste 34																							16		**16**
Oeste 35																							5		**5**
Oeste 32																							11		**11**
Norte 11																									
Total geral		**2**		**2**	**9**	**61**	**19**	**5**		**68**							**69**			**32**	**16**	**16**	**58**	**20**	**377**

Empresa Municipal de Desenvolvimento Urbano e Rural de Bauru - EMDURB
Plano de Transporte Coletivo da Cidade de Bauru - PTC Bauru
Resultados dos Processos das Pesquisas Sobe Desce

Linha **71.80A**
Dia tipo **Útil** Período **4-PA**

Trecho Inicio	Norte 11	Oeste 32	Oeste 35	Oeste 34	Oeste 11	Centro 11	Norte 21	Sul 42	Leste 12	Leste 15	Leste 15	Leste 12	Norte 22	Sul 42	Norte 22	Norte 21	Centro 11	Oeste 11	Centro 11	Oeste 11	Oeste 34	Oeste 35	Oeste 32	Norte 11	Total geral
Norte 11		0%				2%																			**2%**
Oeste 32		0%		1%	1%	6%	3%			5%															**16%**
Oeste 35					1%	4%	2%			6%															**14%**
Oeste 34					1%	1%				1%															**2%**
Oeste 11						3%																			**3%**
Centro 11							0%	1%		6%															**7%**
Norte 21																									
Sul 42																									
Leste 12																									
Leste 15																									
Leste 15																	15%			2%	3%	1%			**21%**
Leste 12																									
Norte 22																									
Sul 42																									
Norte 22																									
Norte 21																	2%			1%			2%		**6%**
Centro 11																	1%			5%	1%	2%	5%		**15%**
Oeste 11																									
Centro 11																									
Oeste 11																						0%		5%	**6%**
Oeste 34																							4%		**4%**
Oeste 35																							1%		**1%**
Oeste 32																							3%		**3%**
Norte 11																									
Total geral		**1%**		**1%**	**2%**	**16%**	**5%**	**1%**		**18%**							**18%**			**8%**	**4%**	**4%**	**15%**	**5%**	**100%**

Empresa Municipal de Desenvolvimento Urbano e Rural de Bauru - EMDURB
Plano de Transporte Coletivo da Cidade de Bauru - PTC Bauru
Resultados dos Processos das Pesquisas Sobe Desce

Linha **71.80A**
Dia tipo **Útil** Período **6-PT**

Trecho Inicio	Norte 11	Oeste 32	Oeste 35	Oeste 34	Oeste 11	Centro 11	Norte 21	Sul 42	Leste 12	Leste 15	Leste 15	Leste 12	Norte 22	Sul 42	Norte 22	Norte 21	Centro 11	Oeste 11	Centro 11	Oeste 11	Oeste 34	Oeste 35	Oeste 32	Norte 11	Total geral
Norte 11		54	27		9	37		4																	**131**
Oeste 32				18	10	16				3															**46**
Oeste 35					27	34	18	12		1															**93**
Oeste 34						8																			**8**
Oeste 11						23																			**23**
Centro 11								21		10															**31**
Norte 21																									
Sul 42																									
Leste 12																									
Leste 15										62															**62**
Leste 15											3					17	41			2	10	8	17		**98**
Leste 12																									
Norte 22																									
Sul 42																									
Norte 22																	7					4	3		**13**
Norte 21																	3					3			**7**
Centro 11																				15	6	7	5	3	**36**
Oeste 11																									
Centro 11																									
Oeste 11																					7				**7**
Oeste 34																						4	3		**7**
Oeste 35																									
Oeste 32																							3		**3**
Norte 11																									
Total geral		**54**	**27**	**18**	**46**	**118**	**18**	**37**		**75**	**3**					**17**	**51**			**17**	**23**	**26**	**31**	**3**	**565**

Empresa Municipal de Desenvolvimento Urbano e Rural de Bauru - EMDURB
Plano de Transporte Coletivo da Cidade de Bauru - PTC Bauru
Resultados dos Processos das Pesquisas Sobe Desce

Linha **71.80A**
Dia tipo **Útil** Período **6-PT**

Trecho Inicio	Norte 11	Oeste 32	Oeste 35	Oeste 34	Oeste 11	Centro 11	Norte 21	Sul 42	Leste 12	Leste 15	Leste 15	Leste 12	Norte 22	Sul 42	Norte 22	Norte 21	Centro 11	Oeste 11	Centro 11	Oeste 11	Oeste 34	Oeste 35	Oeste 32	Norte 11	Total geral
Norte 11		10%	5%		2%	7%		1%																	**23%**
Oeste 32				3%	2%	3%				0%															**8%**
Oeste 35					5%	6%	3%	2%		0%															**16%**
Oeste 34						1%																			**1%**
Oeste 11						4%																			**4%**
Centro 11								4%		2%															**5%**
Norte 21																									
Sul 42																									
Leste 12																									
Leste 15										11%															**11%**
Leste 15											1%					3%	7%			0%	2%	1%	3%		**17%**
Leste 12																									
Norte 22																									
Sul 42																									
Norte 22																	1%					1%	0%		**2%**
Norte 21																	1%					1%			**1%**
Centro 11																				3%	1%	1%	1%	1%	**6%**
Oeste 11																									
Centro 11																									
Oeste 11																					1%				**1%**
Oeste 34																						1%	0%		**1%**
Oeste 35																									
Oeste 32																							1%		**1%**
Norte 11																									
Total geral		**10%**	**5%**	**3%**	**8%**	**21%**	**3%**	**7%**		**13%**	**1%**					**3%**	**9%**			**3%**	**4%**	**5%**	**6%**	**1%**	**100%**

Empresa Municipal de Desenvolvimento Urbano e Rural de Bauru-EMDURB
Plano de Transporte Coletivo da Cidade de Bauru – PTC Bauru
Resultados dos Processamentos das pesquisas Sobe Desce
Descrição do Itinerário da Linha

Linha: **76.93 - Pq. Flamboyant'S - N. Édson F. Silva**
Sentido: **PF1 - PF2**

Nº Ponto	Via	Referência	Micro
1	R. Victor Curvello de Avila Santos	QT 2	**2403**
2	R. Victor Curvello de Avila Santos	QT 4	**2403**
3	Av. Orlando Ranieri	QT 10	**2402**
4	Av. Orlando Ranieri	QT 8	**2402**
5	Av. Orlando Ranieri	QT 6	**2503**
6	Av. Orlando Ranieri	QT 4	**2503**
7	Av. Duque de Caxias	QT 30	**2705**
8	Av. Duque de Caxias	QT 27	**2601**
9	Av. Duque de Caxias	QT 26	**2502**
10	Av. Duque de Caxias	QT 24	**903**
11	Av. Duque de Caxias	QT 21	**904**
12	Av. Duque de Caxias	QT 17	**503**
13	Av. Duque de Caxias	QT 12	**304**
14	R. Araujo Leite	QT 17	**302**
15	R. Araujo Leite	QT 14	**302**
16	Av. Rodrigues Alves	QT 10	**103**
17	Av. Rodrigues Alves	QT 10	**103**
18	Av. Rodrigues Alves	QT 9	**104**
19	Av. Rodrigues Alves	QT 9	**104**
20	R. Treze de Maio	QT 4	**101**
21	R. Treze de Maio	QT 2	**101**
22	R. Alto Acre	QT 4	**6001**
23	R. Doze de Outubro	QT 5	**6601**
24	R. Rui Barbosa	QT 8	**6601**
25	R. Rui Barbosa	QT 11	**6801**
26	R. Rui Barbosa	QT 13	**6702**
27	R. Rui Barbosa	QT 15	**7604**
28	R. Rui Barbosa	QT 17	**7604**
29	R. Dona Marieta Franca	QT 6	**7605**
30	Av. Pinheiro Machado	QT 3	**7606**
31	Av. Pinheiro Machado	QT 5	**7606**
32	Av. Pinheiro Machado	QT 9	**7701**
33	Av. Pinheiro Machado	QT 10	**7701**
34	Av. Pinheiro Machado	QT 13	**7701**
35	Av. Pinheiro Machado	QT 14	**7701**
36	R. R. Sargento Jose dos Santos	QT 1	**8204**
37	R. R. Sargento Jose dos Santos	QT 2	**8204**
38	R. Gustavo Martins de Oliveira	QT 3	**8204**
39	R. Sargento Manoel Faria Inojosa	QT 1	**8204**
40	R. Sargento Manoel Faria Inojosa	QT 3	**8205**
41	R. Sargento Manoel Faria Inojosa	QT 5	**8205**
42	R. Albano Capella	QT 3	**8206**
43	R. Segundo-Sargento Jose Mendes Leal	QT 9	**8206**
44	R. Maristela	QT 4	**8101**
45	R. Doutor Arnaldo Miraglia	QT 5	**8101**
46	R. Osires Gomes Duarte	QT 2	**8101**
47	R. Marino Negrato	QT 1	**8102**
48	R. Roberto Kitizo Bastos	QT 1	**8103**

Sentido: **PF2 - PF1**

Nº Ponto	Via	Referência	Micro
1	R. Roberto Kitizo Bastos	QT 1	**8103**
2	R. Antonio de Campos Fraga Neto	QT 1	**8103**
3	R. Marino Negrato	QT 1	**8102**
4	R. Osires Gomes Duarte	QT 2	**8101**
5	R. Doutor Arnaldo Miraglia	QT 5	**8101**
6	R. Maristela	QT 4	**8101**
7	R. Segundo-Sargento Jose Mendes Leal	QT 9	**8206**
8	R. Albano Capella	QT 4	**8206**
9	R. Sargento Manoel Faria Inojosa	QT 5	**8205**
10	R. Sargento Manoel Faria Inojosa	QT 3	**8205**
11	R. Sargento Manoel Faria Inojosa	QT 1	**8204**
12	R. Gustavo Martins de Oliveira	QT 3	**8204**
13	R. R. Sargento Jose dos Santos	QT 2	**8204**
14	R. R. Sargento Jose dos Santos	QT 1	**8204**
15	Av. Pinheiro Machado	QT 14	**7701**
16	Av. Pinheiro Machado	QT 12	**7701**
17	Av. Pinheiro Machado	QT 10	**7701**
18	Av. Pinheiro Machado	QT 9	**7701**
19	Av. Pinheiro Machado	QT 5	**7606**
20	Av. Pinheiro Machado	QT 3	**7606**
21	Av. Pinheiro Machado	QT 1	**7605**
22	R. Rui Barbosa	QT 17	**7604**
23	R. Olavo Bilac	QT 13	**6702**
24	R. Olavo Bilac	QT 11	**6702**
25	R. Olavo Bilac	QT 8	**6703**
26	R. Olavo Bilac	QT 5	**5902**
27	R. Olavo Bilac	QT 3	**5901**
28	R. Azarias Leite	QT 2	**101**
29	Pc. Machado de Melo	QT 3	**4102**
30	Av. Rodrigues Alves	QT 2	**201**
31	Av. Rodrigues Alves	QT 2	**201**
32	Av. Rodrigues Alves	QT 4	**201**
33	Av. Rodrigues Alves	QT 4	**201**
34	Av. Rodrigues Alves	QT 5	**201**
35	Av. Rodrigues Alves	QT 6	**105**
36	Av. Rodrigues Alves	QT 7	**105**
37	Av. Rodrigues Alves	QT 9	**104**
38	Av. Rodrigues Alves	QT 9	**104**
39	Av. Rodrigues Alves	QT 10	**103**
40	R. Antonio Alves	QT 14	**103**
41	R. Antonio Alves	QT 17	**302**
42	Av. Duque de Caxias	QT 10	**1201**
43	Av. Duque de Caxias	QT 13	**1201**
44	Av. Duque de Caxias	QT 18	**1601**
45	Av. Duque de Caxias	QT 20	**904**
46	Av. Duque de Caxias	QT 23	**903**
47	Av. Duque de Caxias	QT 26	**2502**
48	Av. Duque de Caxias	QT 29	**2502**
49	Av. Orlando Ranieri	QT 4	**2503**
50	Av. Orlando Ranieri	QT 7	**2402**
51	R. Narciso Jose Craveiro	QT 1	**2403**
52	R. Victor Curvello de Avila Santos	QT 2	**2403**

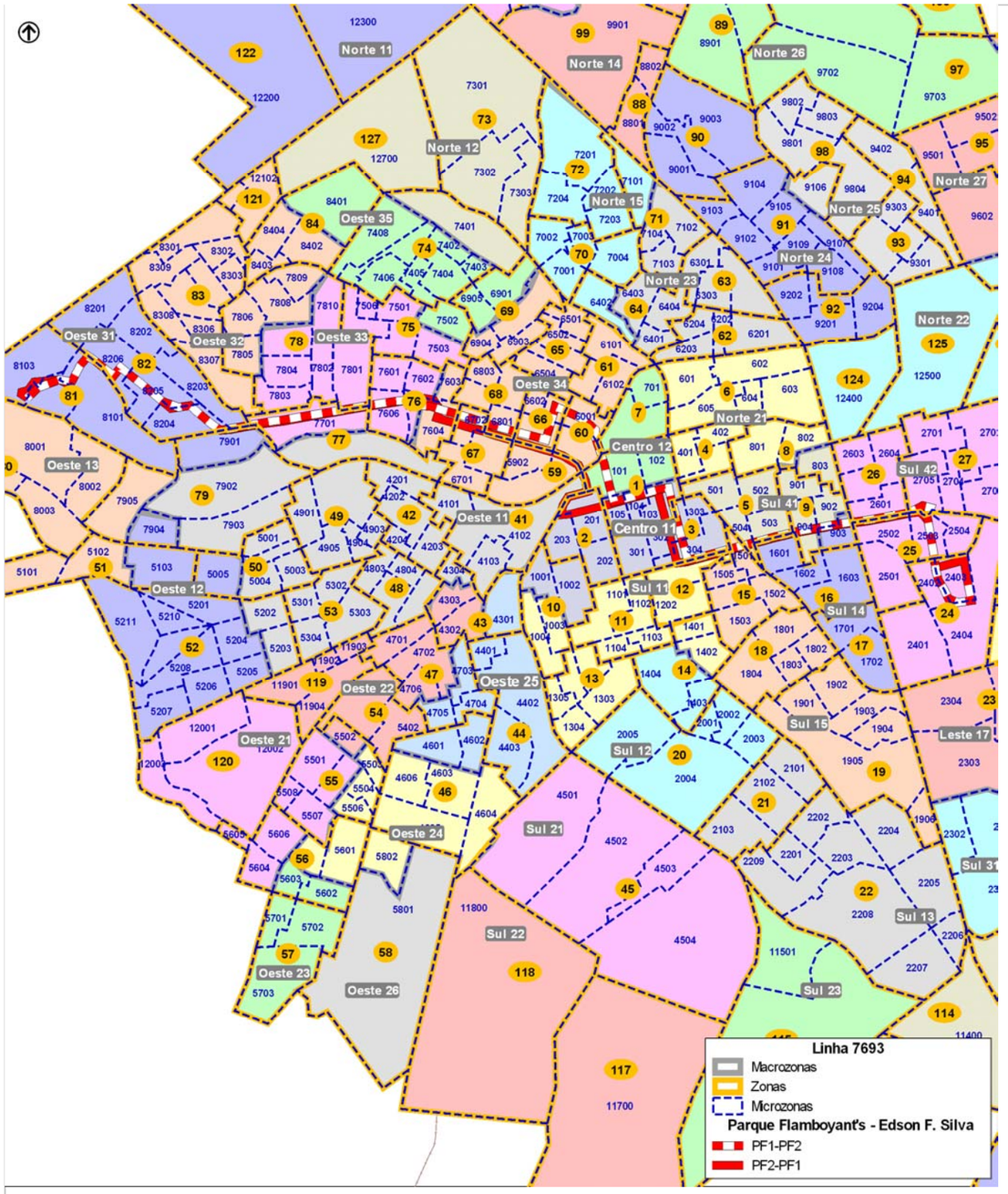

Empresa Municipal de Desenvolvimento Urbano e Rural de Bauru-EMDURB
Plano de Transporte Coletivo da Cidade de Bauru – PTC Bauru
Resultados dos Processamentos das pesquisas Sobe Desce

Embarques, lotação e Fator de Renovação

Linha: **76.93** **Pq. Flamboyant'S - N. Édson F. Silva**

Tipo Dia: **Útil**

Sentido	Período	Hora da Viagem	Variação da Linha	Máx de Lotação	Embarques	FR
1	2-PM	07:21	76.93	27	35	1,30
		08:55	76.93	24	33	1,38
	3-EPM	10:28	76.93	24	44	1,83
	4-PA	12:01	76.93	18	41	2,28
		13:35	76.93	24	53	2,21
	5-EPT	15:12	76.93	36	47	1,31
	6-PT	18:36	76.93	18	31	1,72
		16:54	76.93	35	64	1,83

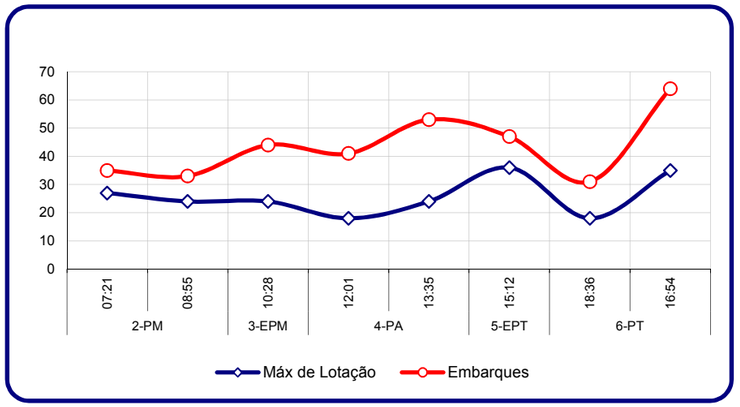

Sentido	Período	Hora da Viagem	Variação da Linha	Máx de Lotação	Embarques	FR
2	2-PM	08:06	76.93	39	46	1,18
		06:35	76.93	46	58	1,26
	3-EPM	09:42	76.93	11	20	1,82
	4-PA	12:48	76.93	22	35	1,59
		11:13	76.93	19	26	1,37
	5-EPT	14:25	76.93	27	43	1,59
	6-PT	17:47	76.93	38	47	1,24
		16:01	76.93	20	30	1,50

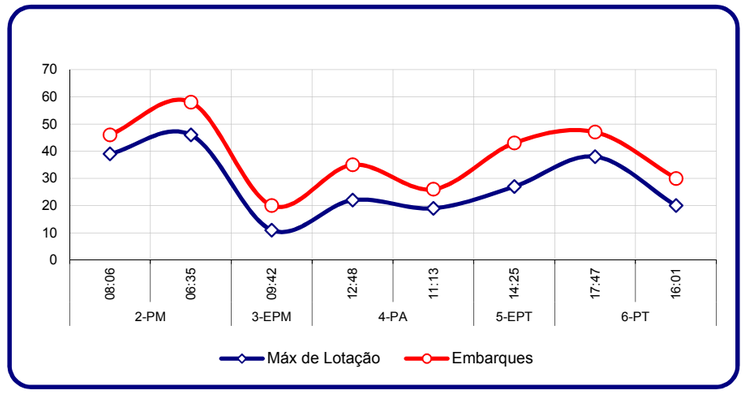

Empresa Municipal de Desenvolvimento Urbano e Rural de Bauru-EMDURB
Plano de Transporte Coletivo da Cidade de Bauru – PTC Bauru

Resultados dos Processamentos das pesquisas Sobe Desce

Perfil de sobe e desce por trecho

Linha 76.93 Pq. Flamboyant'S - N. Édson F. Silva

Tipo Dia: **Útil**

Valores absolutos de passageiros pesquisados

Trecho	1-PPM			2-PM			3-EPM			4-PA			5-EPT			6-PT		
	Sobe	Desce	Max.Lotação	Sobe	Desce	Max.Lotação	Sobe	Desce	Max.Lotação	Sobe	Desce	Max.Lotação	Sobe	Desce	Max.Lotação	Sobe	Desce	Max.Lotação
S1-1 : Sul 42	0	0	0	83	-2	81	17	0	17	64	-7	57	40	0	40	103	-19	84
S1-2 : Sul 14	0	0	0	4	0	85	7	-1	22	2	0	59	0	-3	37	9	0	93
S1-3 : Sul 41	0	0	0	26	-6	104	4	-1	25	7	-7	59	3	0	40	47	-3	137
S1-4 : Centro 11	0	0	0	19	-83	41	9	-13	21	39	-44	53	50	-27	64	62	-62	137
S1-5 : Centro 12	0	0	0	9	-15	34	16	-5	31	27	-11	69	50	-3	111	37	-12	162
S1-6 : Oeste 34	0	0	0	2	-26	11	4	-14	21	21	-37	53	10	-13	107	22	-37	146
S1-7 : Oeste 33	0	0	0	2	-2	11	1	-8	14	7	-21	39	0	-64	44	16	-59	103
S1-8 : Oeste 31	0	0	0	0	-11	0	0	-14	0	0	-39	0	3	-47	0	0	-103	0
fica p/ outro sentido		0			0			0			0			0			0	
Total	0	0	0	145	-145	104	58	-58	31	167	-167	69	158	-158	111	295	-295	162

Trecho	1-PPM			2-PM			3-EPM			4-PA			5-EPT			6-PT		
	Sobe	Desce	Max.Lotação	Sobe	Desce	Max.Lotação	Sobe	Desce	Max.Lotação	Sobe	Desce	Max.Lotação	Sobe	Desce	Max.Lotação	Sobe	Desce	Max.Lotação
vem do outro sentido	0			0			0			0			0			0		
S2-1 : Oeste 31	0	0	0	197	-6	191	21	0	21	34	-2	32	21	0	21	22	-2	20
S2-2 : Oeste 33	0	0	0	61	-26	226	2	-2	21	16	-2	46	16	-2	35	13	0	33
S2-3 : Oeste 34	0	0	0	35	-49	212	0	-6	15	10	-14	42	13	-6	41	26	-7	53
S2-4 : Centro 12	0	0	0	0	-6	206	0	0	15	0	-2	40	2	-6	36	0	0	53
S2-5 : Oeste 11	0	0	0	0	-14	191	0	-2	13	0	0	40	0	-3	33	0	0	53
S2-6 : Centro 11	0	0	0	9	-107	93	13	-6	19	56	-18	78	6	-35	5	84	-29	108
S2-7 : Sul 11	0	0	0	0	-9	84	6	-2	23	4	-8	74	5	-2	8	18	-4	121
S2-8 : Sul 14	0	0	0	0	-9	75	0	-2	21	2	-2	74	0	0	8	4	-13	112
S2-9 : Sul 41	0	0	0	0	-3	72	0	0	21	0	-8	66	2	0	9	0	-7	106
S2-10 : Sul 14	0	0	0	0	-9	64	0	0	21	0	-8	58	2	-3	8	0	-26	79
S2-11 : Sul 42	0	0	0	0	-64	0	0	-21	0	0	-58	0	3	-11	0	2	-81	0
Total	0	0	0	302	-302	226	42	-42	23	122	-122	78	68	-68	41	169	-169	121

Perfil de sobe e desce por trecho

Linha 76.93 Pq. Flamboyant'S - N. Édson F. Silva

Tipo Dia: **Útil**

Valores relativos

Trecho	1-PPM			2-PM			3-EPM			4-PA			5-EPT			6-PT		
	Sobe	Desce	Max.Lotação	Sobe	Desce	Max.Lotação	Sobe	Desce	Max.Lotação	Sobe	Desce	Max.Lotação	Sobe	Desce	Max.Lotação	Sobe	Desce	Max.Lotação
S1-1 : Sul 42	0%	0%	0%	57%	-1%	78%	30%	0%	54%	38%	-4%	82%	26%	0%	36%	35%	-6%	52%
S1-2 : Sul 14	0%	0%	0%	3%	0%	82%	11%	-2%	71%	1%	0%	85%	0%	-2%	33%	3%	0%	58%
S1-3 : Sul 41	0%	0%	0%	18%	-4%	100%	7%	-2%	79%	4%	-4%	85%	2%	0%	36%	16%	-1%	85%
S1-4 : Centro 11	0%	0%	0%	13%	-57%	39%	16%	-23%	67%	23%	-27%	77%	32%	-17%	58%	21%	-21%	85%
S1-5 : Centro 12	0%	0%	0%	6%	-10%	33%	27%	-9%	100%	16%	-6%	100%	32%	-2%	100%	13%	-4%	100%
S1-6 : Oeste 34	0%	0%	0%	1%	-18%	10%	7%	-25%	67%	13%	-22%	77%	6%	-9%	97%	7%	-13%	90%
S1-7 : Oeste 33	0%	0%	0%	1%	-1%	10%	2%	-14%	46%	4%	-13%	56%	0%	-40%	39%	5%	-20%	63%
S1-8 : Oeste 31	0%	0%	0%	0%	-7%	0%	0%	-25%	0%	0%	-23%	0%	2%	-30%	0%	0%	-35%	0%
fica p/ outro sentido	0%	0%	0%	0%	0%	0%	0%	0%	0%	0%	0%	0%	0%	0%	0%	0%	0%	0%
Total	0%	0%	0%	100%	-100%	100%	100%	-100%	100%	100%	-100%	100%	100%	-100%	100%	100%	-100%	100%

Trecho	1-PPM			2-PM			3-EPM			4-PA			5-EPT			6-PT		
	Sobe	Desce	Max.Lotação	Sobe	Desce	Max.Lotação	Sobe	Desce	Max.Lotação	Sobe	Desce	Max.Lotação	Sobe	Desce	Max.Lotação	Sobe	Desce	Max.Lotação
vem do outro sentido	0%	0%	0%	0%	0%	0%	0%	0%	0%	0%	0%	0%	0%	0%	0%	0%	0%	0%
S2-1 : Oeste 31	0%	0%	0%	65%	-2%	85%	50%	0%	91%	28%	-2%	41%	30%	0%	50%	13%	-1%	16%
S2-2 : Oeste 33	0%	0%	0%	20%	-9%	100%	5%	-5%	91%	13%	-2%	59%	23%	-2%	85%	8%	0%	27%
S2-3 : Oeste 34	0%	0%	0%	12%	-16%	94%	0%	-15%	64%	8%	-11%	54%	19%	-9%	100%	16%	-4%	44%
S2-4 : Centro 12	0%	0%	0%	0%	-2%	91%	0%	0%	64%	0%	-2%	51%	2%	-9%	88%	0%	0%	44%
S2-5 : Oeste 11	0%	0%	0%	0%	-5%	85%	0%	-5%	55%	0%	0%	51%	0%	-5%	81%	0%	0%	44%
S2-6 : Centro 11	0%	0%	0%	3%	-36%	41%	30%	-15%	82%	46%	-15%	100%	9%	-51%	12%	49%	-17%	89%
S2-7 : Sul 11	0%	0%	0%	0%	-3%	37%	15%	-5%	100%	3%	-7%	95%	7%	-2%	19%	10%	-3%	100%
S2-8 : Sul 14	0%	0%	0%	0%	-3%	33%	0%	-5%	91%	2%	-2%	95%	0%	0%	19%	3%	-8%	93%
S2-9 : Sul 41	0%	0%	0%	0%	-1%	32%	0%	0%	91%	0%	-7%	85%	2%	0%	23%	0%	-4%	87%
S2-10 : Sul 14	0%	0%	0%	0%	-3%	28%	0%	0%	91%	0%	-7%	74%	2%	-5%	19%	0%	-16%	65%
S2-11 : Sul 42	0%	0%	0%	0%	-21%	0%	0%	-50%	0%	0%	-48%	0%	5%	-16%	0%	1%	-48%	0%
Total	0%	0%	0%	100%	-100%	100%	100%	-100%	100%	100%	-100%	100%	100%	-100%	100%	100%	-100%	100%

Empresa Municipal de Desenvolvimento Urbano e Rural de Bauru-EMDURB
Plano de Transporte Coletivo da Cidade de Bauru – PTC Bauru

Resultados dos Processamentos das pesquisas Sobe Desce

Perfil de sobe e desce por trecho

Linha 76.93 Pq. Flamboyant'S - N. Édson F. Silva
Tipo Dia: **Útil**

Sentido ***PF1 - PF2***

Perfil da linha por trechos - Pico manhã

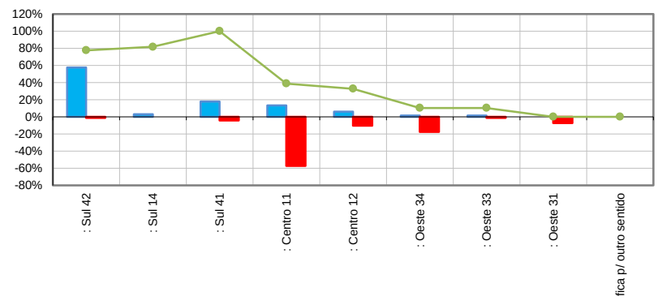

Perfil da linha por trechos - Entre-pico manhã

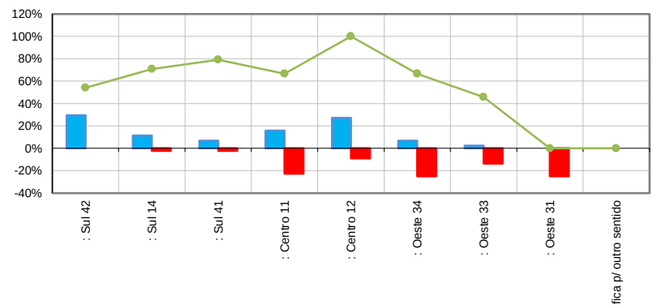

Perfil da linha por trechos - Pico almoço

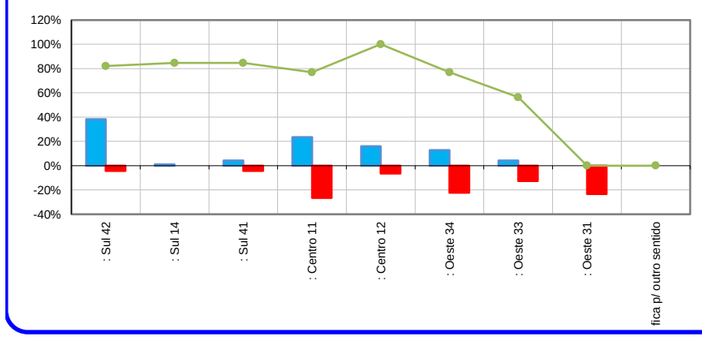

Perfil da linha por trechos - Entre-pico tarde

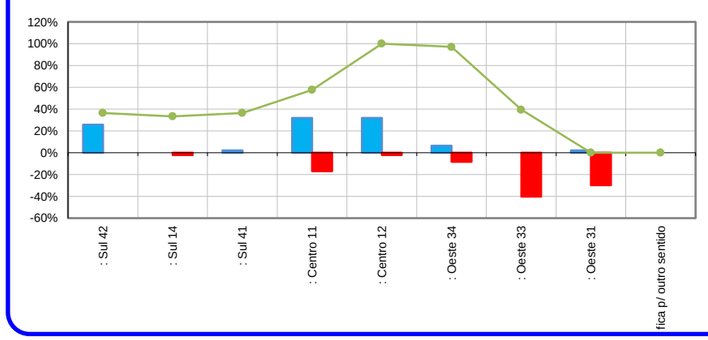

Perfil da linha por trechos - Pico tarde

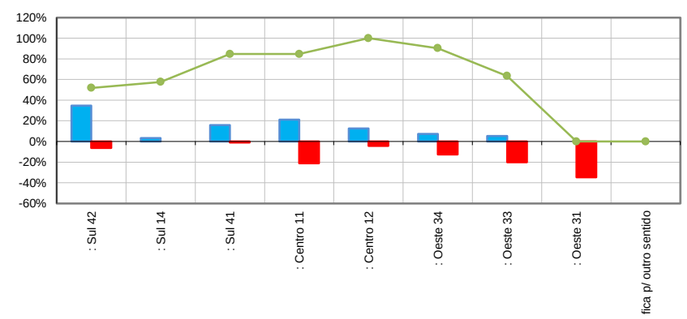

Empresa Municipal de Desenvolvimento Urbano e Rural de Bauru-EMDURB
Plano de Transporte Coletivo da Cidade de Bauru – PTC Bauru

Resultados dos Processamentos das pesquisas Sobe Desce

Perfil de sobe e desce por trecho

Linha 76.93 Pq. Flamboyant'S - N. Édson F. Silva
Tipo Dia: **Útil**

Sentido ***PF2 - PF1***

Perfil da linha por trechos - Pico manhã

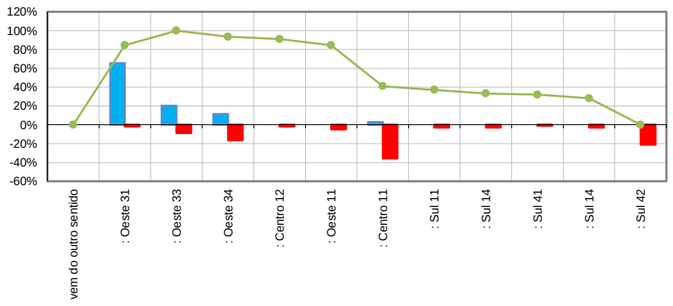

Perfil da linha por trechos - Entre-pico manhã

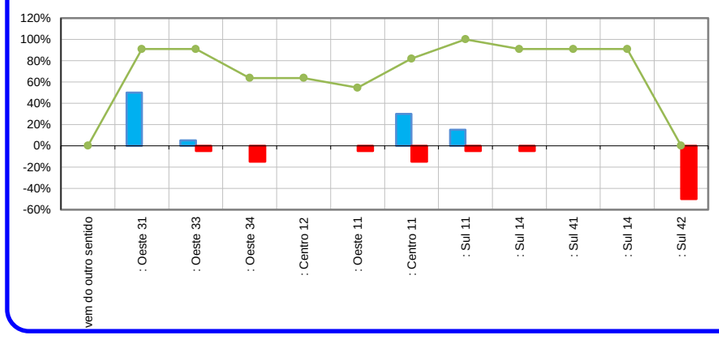

Perfil da linha por trechos - Pico almoço

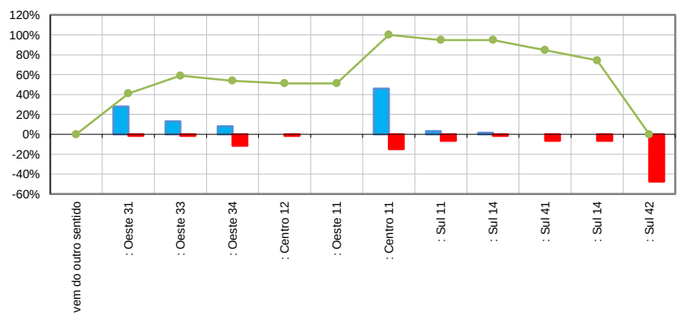

Perfil da linha por trechos - Entre-pico tarde

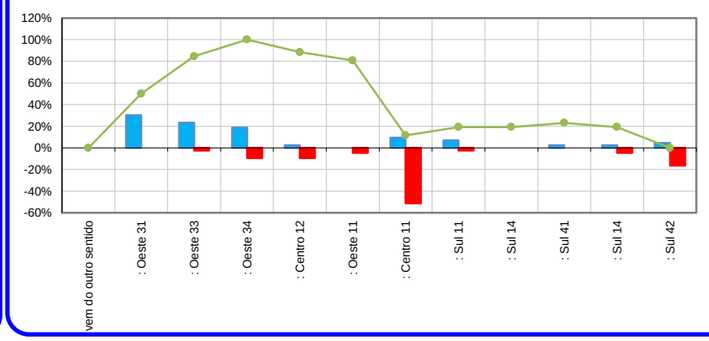

Perfil da linha por trechos - Pico tarde

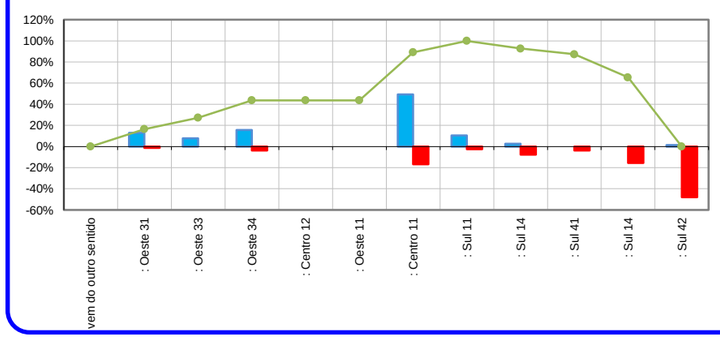

Empresa Municipal de Desenvolvimento Urbano e Rural de Bauru-EMDURB
Plano de Transporte Coletivo da Cidade de Bauru – PTC Bauru
Resultados dos Processamentos das pesquisas Sobe Desce
Embarques e desembarques irregulares

Linha: **76.93** **Pq. Flamboyant'S - N. Édson F. Silva**

Tipo Dia: **Útil**

Sentido	Período	Hora	Variação da Linha	E/D s/term. Central		E/D s/term. Diant.		E/D s/term. Tras.		Ocorrën-cias	Total catraca	Catracados	Transport.
				Sobe	Desce	Sobe	Desce	Sobe	Desce				
1	2-PM	07:21	76.93	0	20	35	2	0	13	2	33	6,06%	5,71%
		08:55	76.93			26	6	7	27	13	20	65,00%	39,39%
	3-EPM	10:28	76.93			29	4	15	40	19	25	76,00%	43,18%
	4-PA	12:01	76.93	4	18	35	6	2	17	12	29	41,38%	29,27%
		13:35	76.93			49	19	4	34	23	30	76,67%	43,40%
	5-EPT	15:12	76.93			37	10	10	37	20	27	74,07%	42,55%
	6-PT	16:54	76.93	3	21	61	14	0	29	17	47	36,17%	26,56%
		18:36	76.93	0	25	31	1	0	5	1	30	3,33%	3,23%
2	2-PM	06:35	76.93	2	35	56	3	0	20	5	53	9,43%	8,62%
		08:06	76.93	6	26	37	4	3	16	13	33	39,39%	28,26%
	3-EPM	09:42	76.93			15	3	5	17	8	12	66,67%	40,00%
	4-PA	11:13	76.93	3	13	22	3	1	10	7	19	36,84%	26,92%
		12:48	76.93	2	17	33	7	0	11	9	26	34,62%	25,71%
	5-EPT	14:25	76.93			37	7	6	36	13	30	43,33%	30,23%
	6-PT	16:01	76.93	1	13	27	5	2	12	8	22	36,36%	26,67%
		17:47	76.93	2	25	45	6	0	16	8	39	20,51%	17,02%
Total				23	213	575	100	55	340	178	475	37,47%	27,26%

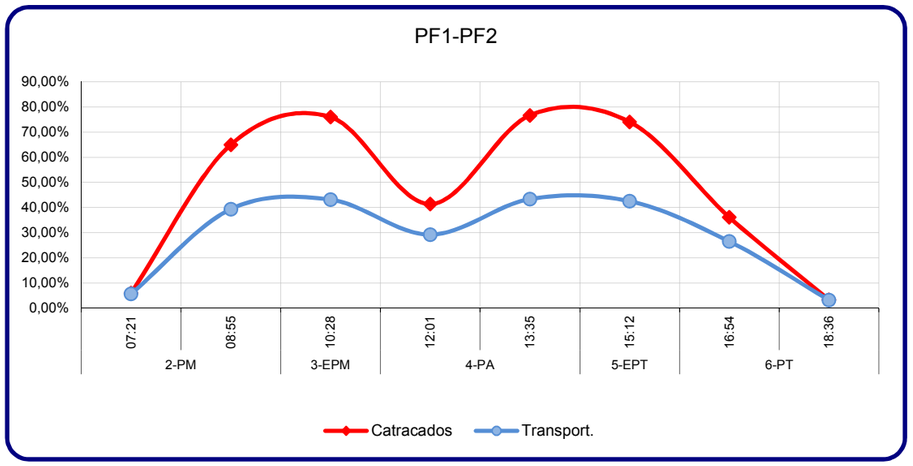

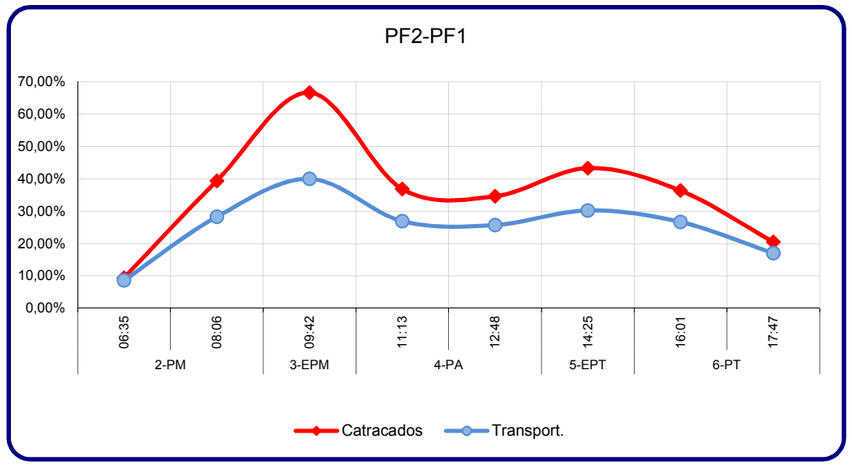

Empresa Municipal de Desenvolvimento Urbano e Rural de Bauru - EMDURB
Plano de Transporte Coletivo da Cidade de Bauru - PTC Bauru
Resultados dos Processos das Pesquisas Sobe Desce

Linha **76.93**
Dia tipo **Útil** Período **2-PM**

Trecho Inicio	Sul 42	Sul 14	Sul 41	Centro 11	Centro 12	Oeste 34	Oeste 33	Oeste 31	Oeste 31	Oeste 33	Oeste 34	Centro 12	Oeste 11	Centro 11	Sul 11	Sul 14	Sul 41	Sul 14	Sul 42	Total geral
Sul 42	2		2	56	15	1		8												**83**
Sul 14			4																	**4**
Sul 41				26																**26**
Centro 11						17	2													**19**
Centro 12						8	0													**9**
Oeste 34						2														**2**
Oeste 33								2												**2**
Oeste 31																				
Oeste 31									6	26	36		14	71	6	3			35	**197**
Oeste 33											13	6		22	3		3	6	9	**61**
Oeste 34														15		6		3	11	**35**
Centro 12																				
Oeste 11																				
Centro 11																			9	**9**
Sul 11																				
Sul 14																				
Sul 41																				
Sul 14																				
Sul 42																				
Total geral	**2**		**6**	**81**	**15**	**28**	**2**	**10**	**6**	**26**	**49**	**6**	**14**	**107**	**9**	**9**	**3**	**9**	**64**	**446**

Empresa Municipal de Desenvolvimento Urbano e Rural de Bauru - EMDURB
Plano de Transporte Coletivo da Cidade de Bauru - PTC Bauru
Resultados dos Processos das Pesquisas Sobe Desce

Linha **76.93**
Dia tipo **Útil** Período **2-PM**

Trecho Inicio	Sul 42	Sul 14	Sul 41	Centro 11	Centro 12	Oeste 34	Oeste 33	Oeste 31	Oeste 31	Oeste 33	Oeste 34	Centro 12	Oeste 11	Centro 11	Sul 11	Sul 14	Sul 41	Sul 14	Sul 42	Total geral
Sul 42	0%		0%	12%	3%	0%		2%												**19%**
Sul 14			1%																	**1%**
Sul 41				6%																**6%**
Centro 11						4%	0%													**4%**
Centro 12						2%	0%													**2%**
Oeste 34						0%														**0%**
Oeste 33								0%												**0%**
Oeste 31																				
Oeste 31									1%	6%	8%		3%	16%	1%	1%			8%	**44%**
Oeste 33											3%	1%		5%	1%		1%	1%	2%	**14%**
Oeste 34														3%		1%		1%	3%	**8%**
Centro 12																				
Oeste 11																				
Centro 11																			2%	**2%**
Sul 11																				
Sul 14																				
Sul 41																				
Sul 14																				
Sul 42																				
Total geral	**0%**		**1%**	**18%**	**3%**	**6%**	**1%**	**2%**	**1%**	**6%**	**11%**	**1%**	**3%**	**24%**	**2%**	**2%**	**1%**	**2%**	**14%**	**100%**

Empresa Municipal de Desenvolvimento Urbano e Rural de Bauru - EMDURB
Plano de Transporte Coletivo da Cidade de Bauru - PTC Bauru
Resultados dos Processos das Pesquisas Sobe Desce

Linha **76.93**
Dia tipo **Útil** Período **4-PA**

Trecho Inicio	Sul 42	Sul 14	Sul 41	Centro 11	Centro 12	Oeste 34	Oeste 33	Oeste 31	Oeste 31	Oeste 33	Oeste 34	Centro 12	Oeste 11	Centro 11	Sul 11	Sul 14	Sul 41	Sul 14	Sul 42	Total geral
Sul 42	7		7	39	11															**64**
Sul 14						2														**2**
Sul 41						7														**7**
Centro 11				6		16	16													**39**
Centro 12						12	2	12												**27**
Oeste 34							2	19												**21**
Oeste 33								7												**7**
Oeste 31																				
Oeste 31									2	2	14			7	3	2			4	**34**
Oeste 33														9					7	**16**
Oeste 34												2		3	3				3	**10**
Centro 12																				
Oeste 11																				
Centro 11															2		8	8	38	**56**
Sul 11																			4	**4**
Sul 14																			2	**2**
Sul 41																				
Sul 14																				
Sul 42																				
Total geral	**7**		**7**	**45**	**11**	**37**	**21**	**38**	**2**	**2**	**14**	**2**		**18**	**8**	**2**	**8**	**8**	**58**	**289**

Empresa Municipal de Desenvolvimento Urbano e Rural de Bauru - EMDURB
Plano de Transporte Coletivo da Cidade de Bauru - PTC Bauru
Resultados dos Processos das Pesquisas Sobe Desce

Linha **76.93**
Dia tipo **Útil** Período **4-PA**

Trecho Inicio	Sul 42	Sul 14	Sul 41	Centro 11	Centro 12	Oeste 34	Oeste 33	Oeste 31	Oeste 31	Oeste 33	Oeste 34	Centro 12	Oeste 11	Centro 11	Sul 11	Sul 14	Sul 41	Sul 14	Sul 42	Total geral
Sul 42	2%		2%	13%	4%															**22%**
Sul 14						1%														**1%**
Sul 41						2%														**2%**
Centro 11				2%		6%	6%													**14%**
Centro 12						4%	1%	4%												**9%**
Oeste 34							1%	7%												**7%**
Oeste 33								2%												**2%**
Oeste 31																				
Oeste 31									1%	1%	5%			2%	1%	1%			1%	**12%**
Oeste 33														3%					3%	**6%**
Oeste 34												1%		1%	1%				1%	**3%**
Centro 12																				
Oeste 11																				
Centro 11															1%		3%	3%	13%	**19%**
Sul 11																			1%	**1%**
Sul 14																			1%	**1%**
Sul 41																				
Sul 14																				
Sul 42																				
Total geral	**2%**		**2%**	**16%**	**4%**	**13%**	**7%**	**13%**	**1%**	**1%**	**5%**	**1%**		**6%**	**3%**	**1%**	**3%**	**3%**	**20%**	**100%**

Empresa Municipal de Desenvolvimento Urbano e Rural de Bauru - EMDURB
Plano de Transporte Coletivo da Cidade de Bauru - PTC Bauru
Resultados dos Processos das Pesquisas Sobe Desce

Linha **76.93**
Dia tipo **Útil** Período **6-PT**

Trecho Inicio	Sul 42	Sul 14	Sul 41	Centro 11	Centro 12	Oeste 34	Oeste 33	Oeste 31	Oeste 31	Oeste 33	Oeste 34	Centro 12	Oeste 11	Centro 11	Sul 11	Sul 14	Sul 41	Sul 14	Sul 42	Total geral
Sul 42	19		3	37	5	14	12	13												**103**
Sul 14				5	4															**9**
Sul 41				20	4	13	4	6												**47**
Centro 11						3	7	53												**62**
Centro 12						8	30													**37**
Oeste 34							2	20												**22**
Oeste 33							4	11												**16**
Oeste 31																				
Oeste 31									2		5			11					4	**22**
Oeste 33											2			3			2	6		**13**
Oeste 34														11	2			6	8	**26**
Centro 12																				
Oeste 11																				
Centro 11														3	2	13	5	14	46	**84**
Sul 11																			18	**18**
Sul 14																			4	**4**
Sul 41																				
Sul 14																				
Sul 42																			2	**2**
Total geral	**19**		**3**	**62**	**12**	**37**	**59**	**103**	**2**		**7**			**29**	**4**	**13**	**7**	**26**	**81**	**464**

Empresa Municipal de Desenvolvimento Urbano e Rural de Bauru - EMDURB
Plano de Transporte Coletivo da Cidade de Bauru - PTC Bauru
Resultados dos Processos das Pesquisas Sobe Desce

Linha **76.93**
Dia tipo **Útil** Período **6-PT**

Trecho Inicio	Sul 42	Sul 14	Sul 41	Centro 11	Centro 12	Oeste 34	Oeste 33	Oeste 31	Oeste 31	Oeste 33	Oeste 34	Centro 12	Oeste 11	Centro 11	Sul 11	Sul 14	Sul 41	Sul 14	Sul 42	Total geral
Sul 42	4%		1%	8%	1%	3%	3%	3%												**22%**
Sul 14				1%	1%															**2%**
Sul 41				4%	1%	3%	1%	1%												**10%**
Centro 11						1%	1%	11%												**13%**
Centro 12						2%	6%													**8%**
Oeste 34							0%	4%												**5%**
Oeste 33							1%	2%												**3%**
Oeste 31																				
Oeste 31									0%		1%			2%					1%	**5%**
Oeste 33											0%			1%			0%	1%		**3%**
Oeste 34														2%	0%			1%	2%	**6%**
Centro 12																				
Oeste 11																				
Centro 11														1%	1%	3%	1%	3%	10%	**18%**
Sul 11																			4%	**4%**
Sul 14																			1%	**1%**
Sul 41																				
Sul 14																				
Sul 42																			0%	**0%**
Total geral	**4%**		**1%**	**13%**	**3%**	**8%**	**13%**	**22%**	**0%**		**1%**			**6%**	**1%**	**3%**	**1%**	**6%**	**18%**	**100%**

Empresa Municipal de Desenvolvimento Urbano e Rural de Bauru-EMDURB
Plano de Transporte Coletivo da Cidade de Bauru – PTC Bauru
Resultados dos Processamentos das pesquisas Sobe Desce
Descrição do Itinerário da Linha

Linha: **81.83 - Geisel/Sambódromo - Vl. Nova Paulista**
Sentido: **PF1 - PF2**

Nº Ponto	Via	Referência	Micro
1	R. dos Cajazeiros	QT 8	**2803**
2	R. dos Cajazeiros	QT 5	**2803**
3	R. dos Cajazeiros	QT 4	**2802**
4	R. das Castanheiras	QT 3	**2802**
5	R. Barao de Itapetininga	QT 5	**3201**
6	R. Barao de Itapetininga	QT 8	**3202**
7	R. Barao de Itapetininga	QT 11	**3204**
8	R. Cyrenio Ferraz de Aguiar	QT 1	**3202**
9	R. Osorio Volpato	QT 2	**3202**
10	R. Osorio Volpato	QT 1	**3202**
11	R. Octacilio de Andrade Tourinho	QT 7	**3104**
12	R. Octacilio de Andrade Tourinho	QT 4	**3104**
13	R. Octacilio de Andrade Tourinho	QT 2	**3101**
14	R. Salgado Filho	QT 4	**3101**
15	Av. Cruzeiro do Sul	QT 27	**2901**
16	Av. Cruzeiro do Sul	QT 24	**2901**
17	Av. Cruzeiro do Sul	QT 20	**2702**
18	R. Doutor Jose Ranieri	QT 6	**2704**
19	R. Antonio Cintra Junior	QT 4	**2704**
20	R. Luiz Bassoto	QT 1	**2705**
21	Av. Duque de Caxias	QT 30	**2705**
22	Av. Duque de Caxias	QT 27	**2601**
23	Av. Duque de Caxias	QT 26	**2502**
24	Av. Duque de Caxias	QT 24	**903**
25	Av. Duque de Caxias	QT 21	**904**
26	Av. Duque de Caxias	QT 17	**503**
27	Av. Duque de Caxias	QT 12	**304**
28	Av. Duque de Caxias	QT 9	**304**
29	Av. Duque de Caxias	QT 6	**301**
30	R. Treze de Maio	QT 12	**301**
31	R. Treze de Maio	QT 9	**301**
32	Av. Rodrigues Alves	QT 6	**105**
33	Av. Rodrigues Alves	QT 5	**201**
34	Av. Rodrigues Alves	QT 5	**201**
35	Av. Rodrigues Alves	QT 4	**201**
36	Av. Rodrigues Alves	QT 4	**201**
37	Av. Rodrigues Alves	QT 2	**201**
38	Av. Rodrigues Alves	QT 2	**201**
39	Av. Pedro de Toledo	QT 2	**203**
40	Av. Pedro de Toledo	QT 4	**4102**
41	Av. Pedro de Toledo	QT 5	**1001**
42	R. Bernardino de Campos	QT 3	**4103**
43	R. Vereador Antonio Ferreira de Menezes	QT 1	**4103**
44	R. Felicissimo Antonio Pereira	QT 2	**4301**
45	R. Felicissimo Antonio Pereira	QT 5	**4302**
46	R. Felicissimo Antonio Pereira	QT 7	**4401**
47	R. Martins Fontes	QT 4	**4401**
48	R. Luiz Gama	QT 3	**4703**
49	R. Chile	QT 6	**4703**
50	R. Venezuela	QT 8	**4602**
51	R. Venezuela	QT 10	**4601**
52	R. Venezuela	QT 14	**4601**
53	R. Hirofume Fussamae	QT 2	**5401**
54	R. Joao Moraes	QT 1	**5401**
55	R. Tomegiro Sugano	QT 2	**5401**

Sentido: **PF2 - PF1**

Nº Ponto	Via	Referência	Micro
1	R. Tomegiro Sugano	QT 2	**5401**
2	R. Joao Moraes	QT 1	**5401**
3	R. Hirofume Fussamae	QT 2	**5401**
4	R. Venezuela	QT 14	**4601**
5	R. Venezuela	QT 10	**4601**
6	R. Venezuela	QT 8	**4602**
7	R. Chile	QT 6	**4703**
8	R. Luiz Gama	QT 3	**4703**
9	R. Patagonia	QT 7	**4402**
10	R. Patagonia	QT 5	**4401**
11	R. Patagonia	QT 2	**4302**
12	Av. Castelo Branco	QT 2	**4302**
13	Av. Alfredo Maia	QT 3	**4301**
14	Av. Pedro de Toledo	QT 5	**1001**
15	Av. Pedro de Toledo	QT 2	**203**
16	Av. Rodrigues Alves	QT 2	**201**
17	Av. Rodrigues Alves	QT 2	**201**
18	Av. Rodrigues Alves	QT 4	**201**
19	Av. Rodrigues Alves	QT 4	**201**
20	Av. Rodrigues Alves	QT 5	**201**
21	Av. Rodrigues Alves	QT 6	**105**
22	Av. Rodrigues Alves	QT 7	**105**
23	Av. Rodrigues Alves	QT 9	**104**
24	Av. Rodrigues Alves	QT 9	**104**
25	Av. Rodrigues Alves	QT 10	**103**
26	R. Antonio Alves	QT 14	**103**
27	R. Antonio Alves	QT 17	**302**
28	Av. Duque de Caxias	QT 10	**1201**
29	Av. Duque de Caxias	QT 13	**1201**
30	Av. Duque de Caxias	QT 18	**1601**
31	Av. Duque de Caxias	QT 20	**904**
32	Av. Duque de Caxias	QT 23	**903**
33	Av. Duque de Caxias	QT 26	**2502**
34	Av. Duque de Caxias	QT 29	**2502**
35	R. Sady Amorim	QT 1	**2504**
36	R. Doutor Jose Ranieri	QT 10	**2703**
37	R. Doutor Jose Ranieri	QT 7	**2702**
38	Av. Cruzeiro do Sul	QT 20	**2702**
39	Av. Cruzeiro do Sul	QT 24	**2901**
40	Av. Cruzeiro do Sul	QT 27	**2901**
41	R. Rafael Pereira Martini	QT 6	**3101**
42	R. Octacilio de Andrade Tourinho	QT 1	**3101**
43	R. Octacilio de Andrade Tourinho	QT 4	**3104**
44	R. Octacilio de Andrade Tourinho	QT 7	**3104**
45	R. Osorio Volpato	QT 1	**3202**
46	R. Osorio Volpato	QT 3	**3202**
47	R. Cyrenio Ferraz de Aguiar	QT 1	**3202**
48	R. Barao de Itapetininga	QT 10	**3202**
49	R. Barao de Itapetininga	QT 8	**3202**
50	R. Barao de Itapetininga	QT 5	**3201**
51	R. das Castanheiras	QT 3	**2802**
52	R. dos Cajazeiros	QT 4	**2802**
53	R. dos Cajazeiros	QT 5	**2803**
54	R. dos Limoeiros	QT 2	**2803**
55	R. dos Abacateiros	QT 8	**2803**
56	R. dos Cajazeiros	QT 8	**2803**

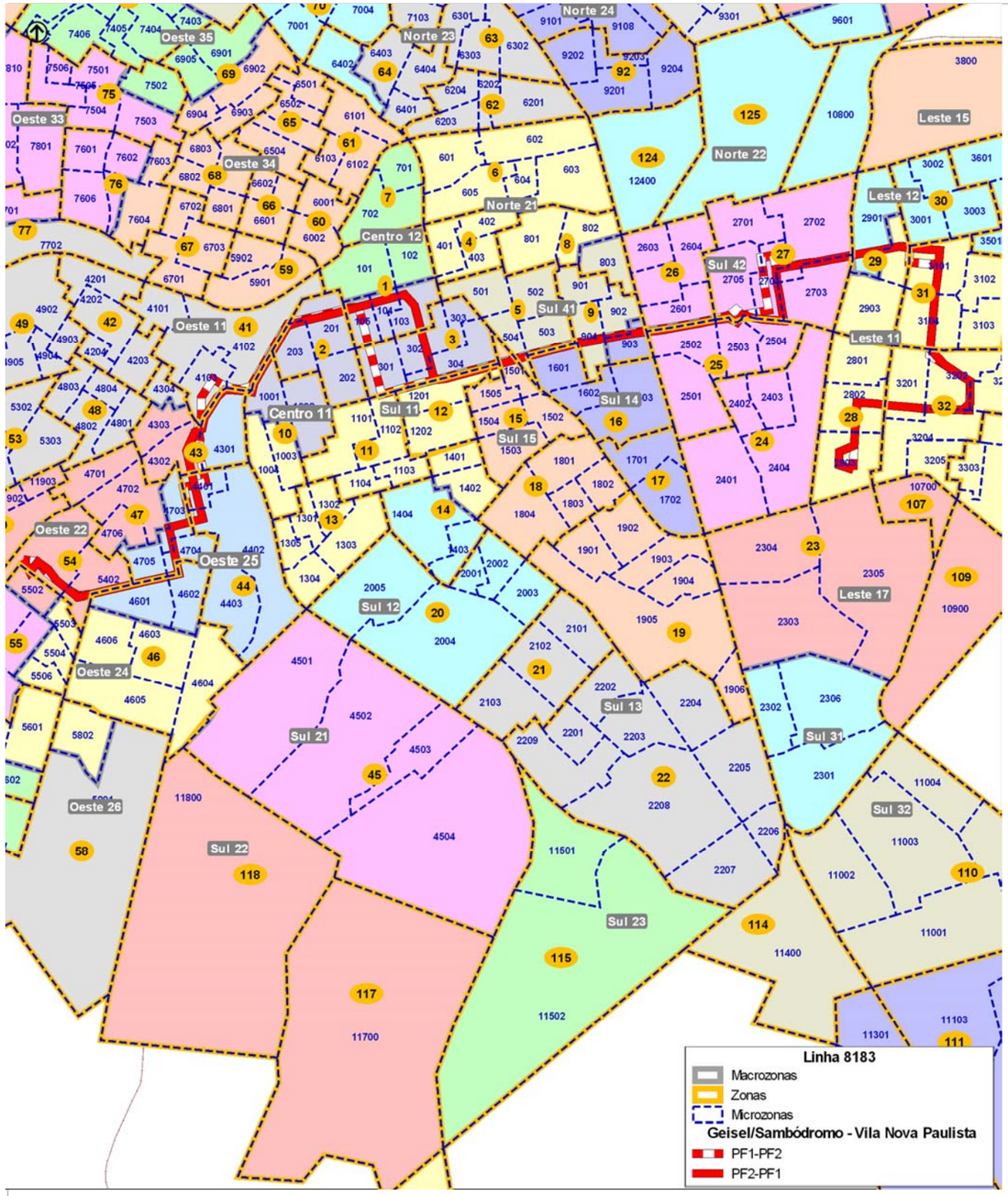

Empresa Municipal de Desenvolvimento Urbano e Rural de Bauru-EMDURB
Plano de Transporte Coletivo da Cidade de Bauru – PTC Bauru
Resultados dos Processamentos das pesquisas Sobe Desce

Embarques, lotação e Fator de Renovação

Linha: **81.83** **Geisel/Sambódromo - Vl. Nova Paulista**

Tipo Dia: **Útil**

Sentido	Período	Hora da Viagem	Variação da Linha	Máx de Lotação	Embarques	FR
1	2-PM	08:10	81.83	41	50	1,22
		06:15	81.83	41	45	1,10
	3-EPM	09:56	81.83	19	21	1,11
	4-PA	11:38	81.83	31	35	1,13
		13:41	81.83	29	42	1,45
	5-EPT	15:25	81.83	33	51	1,55
	6-PT	17:20	81.83	32	47	1,47
	7-N1	19:11	81.83	10	14	1,40

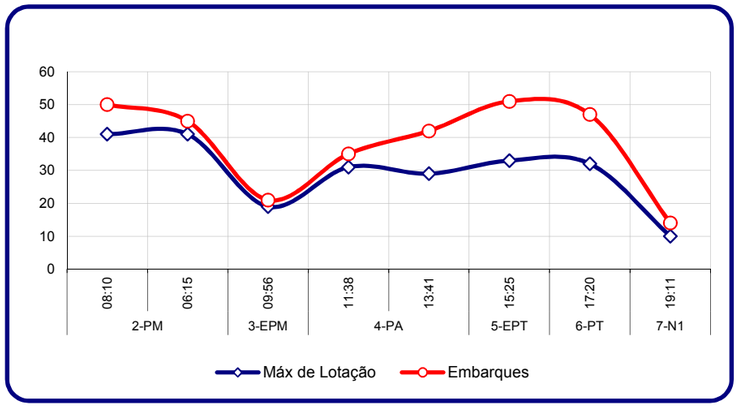

Sentido	Período	Hora da Viagem	Variação da Linha	Máx de Lotação	Embarques	FR
2	2-PM	07:17	81.83	26	40	1,54
	3-EPM	10:50	81.83	23	34	1,48
		09:03	81.83	11	16	1,45
	4-PA	12:41	81.83	35	49	1,40
	5-EPT	14:33	81.83	14	26	1,86
	6-PT	18:14	81.83	42	56	1,33
		16:20	81.83	46	61	1,33

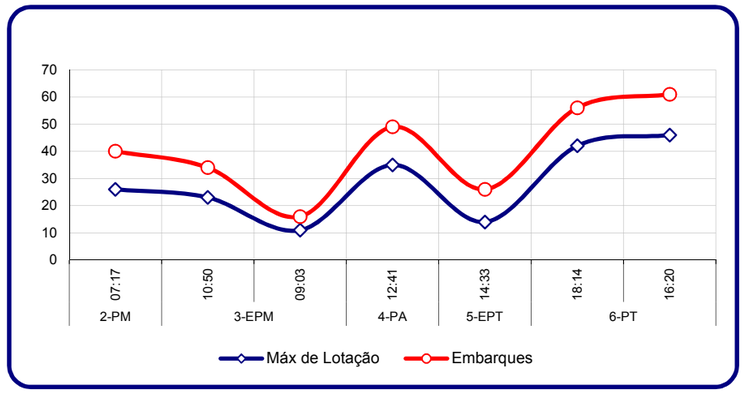

Empresa Municipal de Desenvolvimento Urbano e Rural de Bauru-EMDURB
Plano de Transporte Coletivo da Cidade de Bauru – PTC Bauru

Resultados dos Processamentos das pesquisas Sobe Desce

Perfil de sobe e desce por trecho

Linha 81.83 Geisel/Sambódromo - Vl. Nova Paulista

Tipo Dia: **Útil**

Valores absolutos de passageiros pesquisados

Trecho	1-PPM			2-PM			3-EPM			4-PA			5-EPT			6-PT		
	Sobe	Desce	Max.Lotação	Sobe	Desce	Max.Lotação	Sobe	Desce	Max.Lotação	Sobe	Desce	Max.Lotação	Sobe	Desce	Max.Lotação	Sobe	Desce	Max.Lotação
S1-1 : Leste 11	0	0	0	247	-7	240	38	0	38	100	-6	94	14	0	14	39	0	39
S1-2 : Leste 12	0	0	0	15	-7	247	0	0	38	13	-3	104	7	0	21	0	0	39
S1-3 : Sul 42	0	0	0	47	-25	269	10	0	48	42	-6	139	23	-2	42	61	-13	87
S1-4 : Sul 14	0	0	0	15	-4	280	0	0	48	6	0	146	3	-2	44	4	0	91
S1-5 : Sul 41	0	0	0	7	-25	262	3	-8	43	52	-3	194	10	-3	51	26	-4	113
S1-6 : Centro 11	0	0	0	7	-229	40	3	-43	3	36	-172	58	30	-44	37	74	-48	139
S1-7 : Oeste 11	0	0	0	0	0	40	0	0	3	0	0	58	0	0	37	0	0	139
S1-8 : Centro 11	0	0	0	0	-7	33	0	0	3	0	0	58	0	0	37	0	0	139
S1-9 : Oeste 11	0	0	0	7	-4	36	0	0	3	0	0	58	0	-2	35	0	0	139
S1-10 : Oeste 25	0	0	0	0	0	36	0	0	3	0	0	58	0	0	35	0	0	139
S1-11 : Oeste 22	0	0	0	0	-7	29	0	0	3	0	0	58	2	-3	33	0	0	139
S1-12 : Oeste 25	0	0	0	0	-22	7	0	-3	0	0	-39	19	0	-24	9	0	-113	26
S1-13 : Oeste 22	0	0	0	0	-7	0	0	0	0	0	-19	0	0	-9	0	0	-26	0
fica p/ outro sentido		0			0			0			0			0			0	
Total	0	0	0	346	-346	280	53	-53	48	249	-249	194	89	-89	51	204	-204	139

Trecho	1-PPM			2-PM			3-EPM			4-PA			5-EPT			6-PT		
	Sobe	Desce	Max.Lotação	Sobe	Desce	Max.Lotação	Sobe	Desce	Max.Lotação	Sobe	Desce	Max.Lotação	Sobe	Desce	Max.Lotação	Sobe	Desce	Max.Lotação
vem do outro sentido	0			0			0			0			0			0		
S2-1 : Oeste 22	0	0	0	65	0	65	11	0	11	28	0	28	14	0	14	11	0	11
S2-2 : Oeste 25	0	0	0	85	0	150	9	0	20	47	0	75	18	0	32	20	0	31
S2-3 : Oeste 22	0	0	0	0	0	150	0	0	20	0	0	75	0	0	32	0	0	31
S2-4 : Oeste 25	0	0	0	0	0	150	0	0	20	0	0	75	0	0	32	9	0	40
S2-5 : Centro 11	0	0	0	111	-104	156	21	-12	29	55	-39	91	46	-43	36	85	-20	105
S2-6 : Sul 11	0	0	0	0	-13	143	0	-3	26	0	-6	86	4	0	39	20	-3	122
S2-7 : Sul 14	0	0	0	0	-20	124	0	-2	24	0	-8	77	7	0	46	3	-6	119
S2-8 : Sul 41	0	0	0	0	-7	117	0	-2	22	6	0	83	0	-4	43	2	-8	113
S2-9 : Sul 14	0	0	0	0	-26	91	0	-2	20	0	0	83	0	0	43	5	-11	106
S2-10 : Sul 42	0	0	0	0	-65	26	1	-10	11	0	-28	55	4	-7	39	26	-23	110
S2-11 : Leste 12	0	0	0	0	-7	20	0	-2	9	0	-22	33	0	0	39	0	-3	106
S2-12 : Leste 11	0	0	0	0	-20	0	6	-15	0	0	-33	0	0	-39	0	0	-106	0
Total	0	0	0	260	-260	156	48	-48	29	135	-135	91	93	-93	46	181	-181	122

Empresa Municipal de Desenvolvimento Urbano e Rural de Bauru-EMDURB
Plano de Transporte Coletivo da Cidade de Bauru – PTC Bauru

Resultados dos Processamentos das pesquisas Sobe Desce

Perfil de sobe e desce por trecho

Linha 81.83 Geisel/Sambódromo - Vl. Nova Paulista

Tipo Dia: **Útil**

Valores relativos

Trecho	1-PPM			2-PM			3-EPM			4-PA			5-EPT			6-PT		
	Sobe	Desce	Max.Lotação	Sobe	Desce	Max.Lotação	Sobe	Desce	Max.Lotação	Sobe	Desce	Max.Lotação	Sobe	Desce	Max.Lotação	Sobe	Desce	Max.Lotação
S1-1 : Leste 11	0%	0%	0%	72%	-2%	86%	71%	0%	79%	40%	-3%	48%	16%	0%	28%	19%	0%	28%
S1-2 : Leste 12	0%	0%	0%	4%	-2%	88%	0%	0%	79%	5%	-1%	53%	8%	0%	41%	0%	0%	28%
S1-3 : Sul 42	0%	0%	0%	14%	-7%	96%	19%	0%	100%	17%	-3%	72%	25%	-2%	83%	30%	-6%	63%
S1-4 : Sul 14	0%	0%	0%	4%	-1%	100%	0%	0%	100%	3%	0%	75%	4%	-2%	86%	2%	0%	66%
S1-5 : Sul 41	0%	0%	0%	2%	-7%	94%	5%	-14%	89%	21%	-1%	100%	12%	-4%	100%	13%	-2%	81%
S1-6 : Centro 11	0%	0%	0%	2%	-66%	14%	5%	-81%	5%	14%	-69%	30%	33%	-49%	72%	36%	-23%	100%
S1-7 : Oeste 11	0%	0%	0%	0%	0%	14%	0%	0%	5%	0%	0%	30%	0%	0%	72%	0%	0%	100%
S1-8 : Centro 11	0%	0%	0%	0%	-2%	12%	0%	0%	5%	0%	0%	30%	0%	0%	72%	0%	0%	100%
S1-9 : Oeste 11	0%	0%	0%	2%	-1%	13%	0%	0%	5%	0%	0%	30%	0%	-2%	69%	0%	0%	100%
S1-10 : Oeste 25	0%	0%	0%	0%	0%	13%	0%	0%	5%	0%	0%	30%	0%	0%	69%	0%	0%	100%
S1-11 : Oeste 22	0%	0%	0%	0%	-2%	10%	0%	0%	5%	0%	0%	30%	2%	-4%	66%	0%	0%	100%
S1-12 : Oeste 25	0%	0%	0%	0%	-6%	3%	0%	-5%	0%	0%	-16%	10%	0%	-27%	17%	0%	-55%	19%
S1-13 : Oeste 22	0%	0%	0%	0%	-2%	0%	0%	0%	0%	0%	-8%	0%	0%	-10%	0%	0%	-13%	0%
fica p/ outro sentido	0%	0%	0%	0%	0%	0%	0%	0%	0%	0%	0%	0%	0%	0%	0%	0%	0%	0%
Total	0%	0%	0%	100%	-100%	100%	100%	-100%	100%	100%	-100%	100%	100%	-100%	100%	100%	-100%	100%

Trecho	1-PPM			2-PM			3-EPM			4-PA			5-EPT			6-PT		
	Sobe	Desce	Max.Lotação	Sobe	Desce	Max.Lotação	Sobe	Desce	Max.Lotação	Sobe	Desce	Max.Lotação	Sobe	Desce	Max.Lotação	Sobe	Desce	Max.Lotação
vem do outro sentido	0%	0%	0%	0%	0%	0%	0%	0%	0%	0%	0%	0%	0%	0%	0%	0%	0%	0%
S2-1 : Oeste 22	0%	0%	0%	25%	0%	42%	24%	0%	40%	20%	0%	30%	15%	0%	31%	6%	0%	9%
S2-2 : Oeste 25	0%	0%	0%	33%	0%	96%	18%	0%	70%	35%	0%	82%	19%	0%	69%	11%	0%	25%
S2-3 : Oeste 22	0%	0%	0%	0%	0%	96%	0%	0%	70%	0%	0%	82%	0%	0%	69%	0%	0%	25%
S2-4 : Oeste 25	0%	0%	0%	0%	0%	96%	0%	0%	70%	0%	0%	82%	0%	0%	69%	5%	0%	33%
S2-5 : Centro 11	0%	0%	0%	43%	-40%	100%	44%	-26%	100%	41%	-29%	100%	50%	-46%	77%	47%	-11%	86%
S2-6 : Sul 11	0%	0%	0%	0%	-5%	92%	0%	-6%	90%	0%	-4%	94%	4%	0%	85%	11%	-2%	100%
S2-7 : Sul 14	0%	0%	0%	0%	-8%	79%	0%	-4%	83%	0%	-6%	85%	8%	0%	100%	2%	-3%	97%
S2-8 : Sul 41	0%	0%	0%	0%	-3%	75%	0%	-4%	77%	4%	0%	91%	0%	-4%	92%	1%	-4%	92%
S2-9 : Sul 14	0%	0%	0%	0%	-10%	58%	0%	-4%	70%	0%	0%	91%	0%	0%	92%	3%	-6%	87%
S2-10 : Sul 42	0%	0%	0%	0%	-25%	17%	2%	-20%	40%	0%	-20%	61%	4%	-8%	85%	15%	-13%	90%
S2-11 : Leste 12	0%	0%	0%	0%	-3%	13%	0%	-4%	33%	0%	-16%	36%	0%	0%	85%	0%	-2%	87%
S2-12 : Leste 11	0%	0%	0%	0%	-8%	0%	12%	-32%	0%	0%	-24%	0%	0%	-42%	0%	0%	-59%	0%
Total	0%	0%	0%	100%	-100%	100%	100%	-100%	100%	100%	-100%	100%	100%	-100%	100%	100%	-100%	100%

Empresa Municipal de Desenvolvimento Urbano e Rural de Bauru-EMDURB
Plano de Transporte Coletivo da Cidade de Bauru – PTC Bauru

Resultados dos Processamentos das pesquisas Sobe Desce

Perfil de sobe e desce por trecho

Linha 81.83 Geisel/Sambódromo - Vl. Nova Paulista

Tipo Dia: **Útil**

Sentido ***PF1 - PF2***

Perfil da linha por trechos - Pico manhã

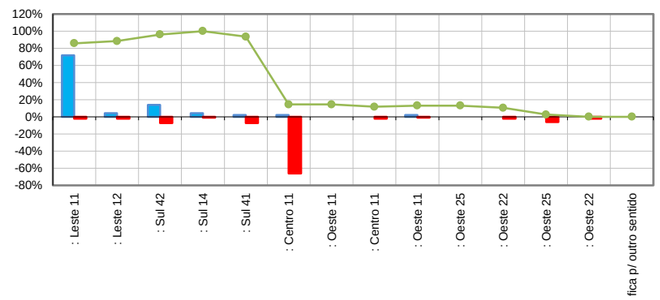

Perfil da linha por trechos - Entre-pico manhã

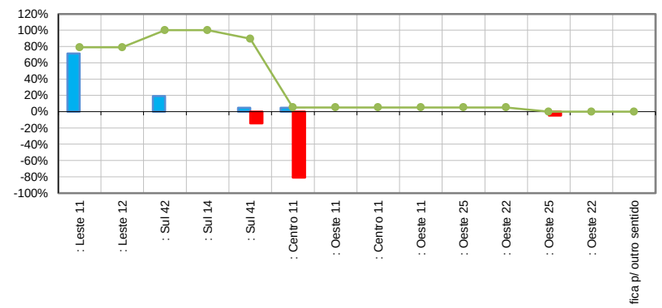

Perfil da linha por trechos - Pico almoço

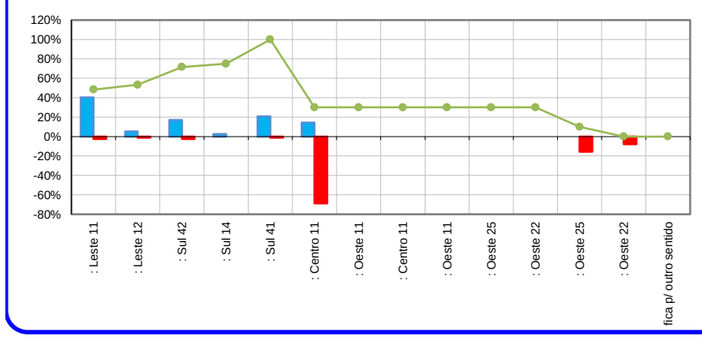

Perfil da linha por trechos - Entre-pico tarde

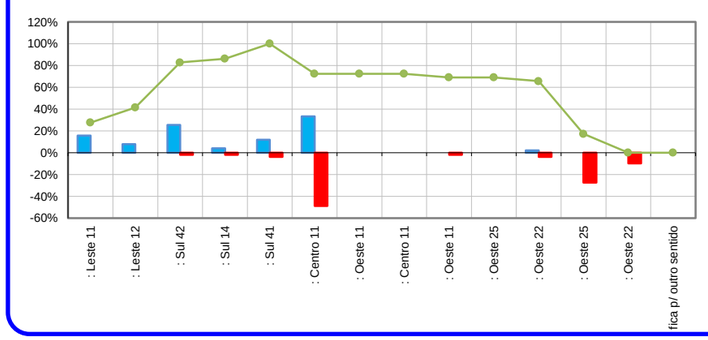

Perfil da linha por trechos - Pico tarde

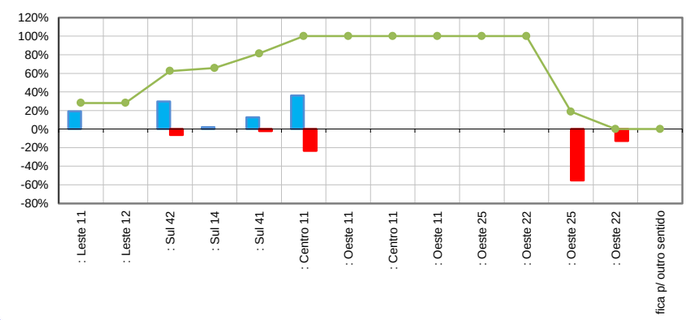

Empresa Municipal de Desenvolvimento Urbano e Rural de Bauru-EMDURB
Plano de Transporte Coletivo da Cidade de Bauru – PTC Bauru

Resultados dos Processamentos das pesquisas Sobe Desce

Perfil de sobe e desce por trecho

Linha 81.83 Geisel/Sambódromo - Vl. Nova Paulista

Tipo Dia: **Útil**

Sentido ***PF2 - PF1***

Perfil da linha por trechos - Pico manhã

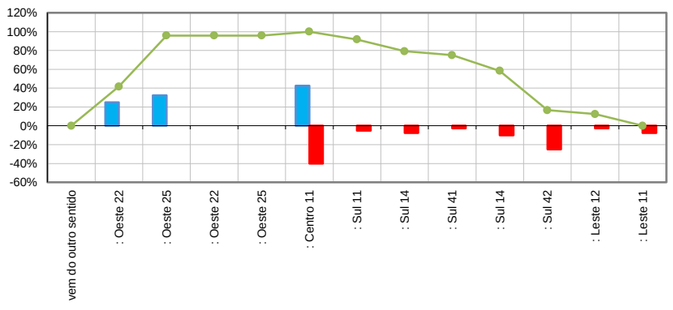

Perfil da linha por trechos - Entre-pico manhã

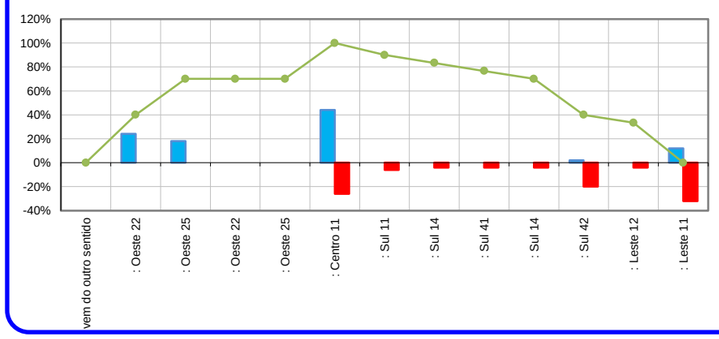

Perfil da linha por trechos - Pico almoço

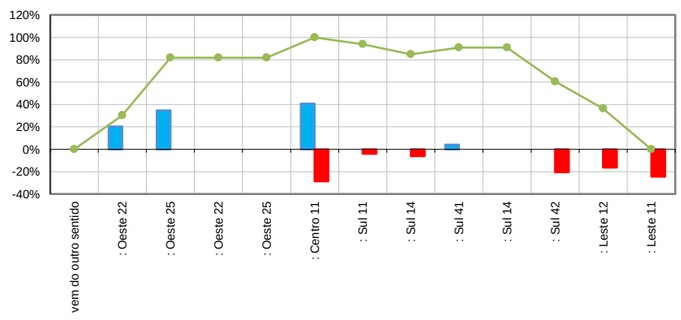

Perfil da linha por trechos - Entre-pico tarde

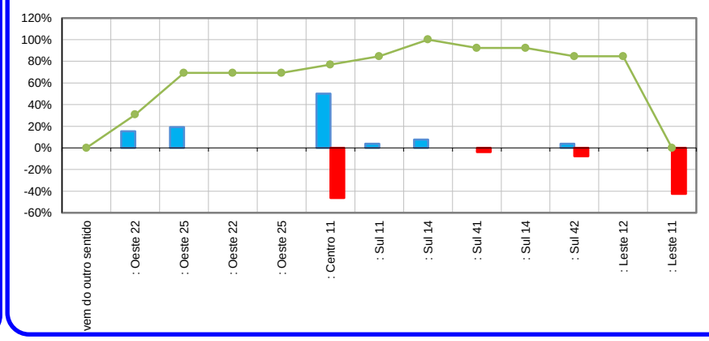

Perfil da linha por trechos - Pico tarde

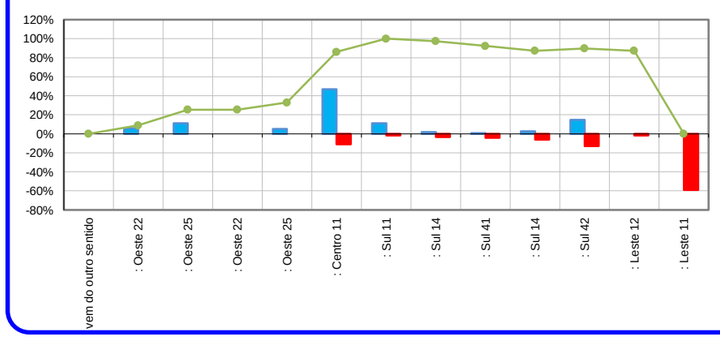

Empresa Municipal de Desenvolvimento Urbano e Rural de Bauru-EMDURB
Plano de Transporte Coletivo da Cidade de Bauru – PTC Bauru
Resultados dos Processamentos das pesquisas Sobe Desce
Embarques e desembarques irregulares

Linha: **81.83** **Geisel/Sambódromo - Vl. Nova Paulista**

Tipo Dia: **Útil**

Sentido	Período	Hora	Variação da Linha	E/D s/term. Central		E/D s/term. Diant.		E/D s/term. Tras.		Ocorrën-cias	Total catraca	Catracados	Transport.
				Sobe	Desce	Sobe	Desce	Sobe	Desce				
1	2-PM	06:15	81.83	1	23	44	2	0	20	3	42	7,14%	6,67%
		08:10	81.83	2	26	45	7	3	17	12	38	31,58%	24,00%
	3-EPM	09:56	81.83			17	4	4	17	8	13	61,54%	38,10%
	4-PA	11:38	81.83	4	16	31	8	0	11	12	23	52,17%	34,29%
		13:41	81.83	5	22	37	6	0	14	11	31	35,48%	26,19%
	5-EPT	15:25	81.83			45	11	6	40	17	34	50,00%	33,33%
	6-PT	17:20	81.83	3	23	44	4	0	20	7	40	17,50%	14,89%
	7-N1	19:11	81.83			14	2	0	12	2	12	16,67%	14,29%
2	2-PM	07:17	81.83	4	17	36	5	0	18	9	31	29,03%	22,50%
	3-EPM	09:03	81.83			16	3	0	13	3	13	23,08%	18,75%
		10:50	81.83			29	10	5	24	15	19	78,95%	44,12%
	4-PA	12:41	81.83	14	27	35	2	0	20	16	33	48,48%	32,65%
	5-EPT	14:33	81.83			26	7	0	19	7	19	36,84%	26,92%
	6-PT	16:20	81.83	3	29	57	10	1	22	14	47	29,79%	22,95%
		18:14	81.83	1	25	55	4	0	27	5	51	9,80%	8,93%
Total				37	208	531	85	19	294	141	446	31,61%	24,02%

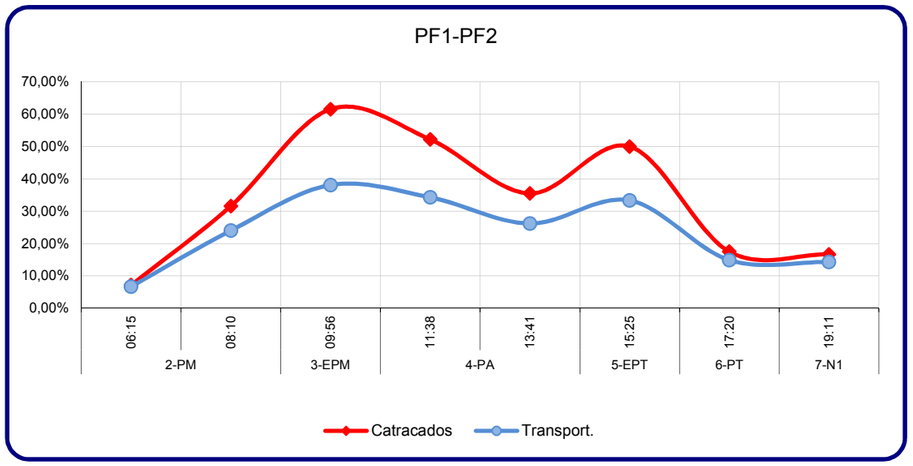

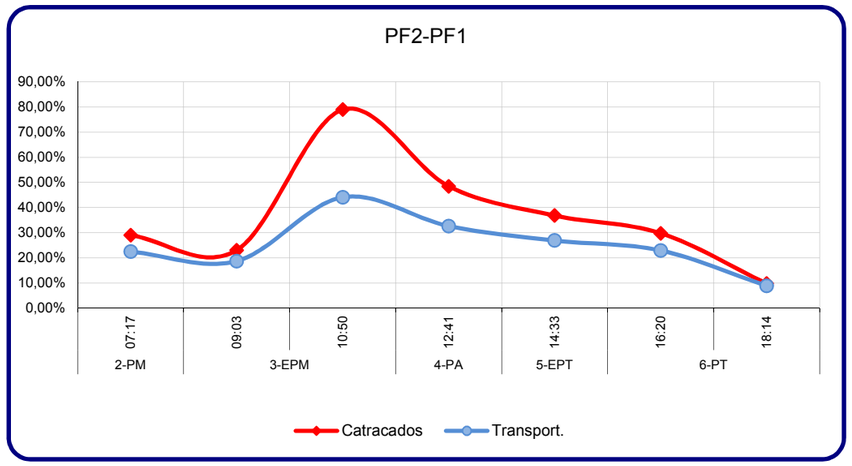

Empresa Municipal de Desenvolvimento Urbano e Rural de Bauru - EMDURB
Plano de Transporte Coletivo da Cidade de Bauru - PTC Bauru
Resultados dos Processos das Pesquisas Sobe Desce

Linha **81.83**
Dia tipo **Útil** Período **2-PM**

Trecho Inicio	Leste 11	Leste 12	Sul 42	Sul 14	Sul 41	Centro 11	Oeste 11	Centro 11	Oeste 11	Oeste 25	Oeste 22	Oeste 25	Oeste 22	Oeste 22	Oeste 25	Oeste 22	Oeste 25	Centro 11	Sul 11	Sul 14	Sul 41	Sul 14	Sul 42	Leste 12	Leste 11	Total geral
Leste 11	7	7	18	4	19	178		7				4	4													**247**
Leste 12			8		3				4																	**15**
Sul 42					3	37						7														**47**
Sul 14						15																				**15**
Sul 41						0					7															**7**
Centro 11												4	4													**7**
Oeste 11																										
Centro 11																										
Oeste 11												7														**7**
Oeste 25																										
Oeste 22																										
Oeste 25																										
Oeste 22																										
Oeste 22																		61	4							**65**
Oeste 25																		43		6		13	23			**85**
Oeste 22																										
Oeste 25																										
Centro 11																			9	13	7	13	42	7	20	**111**
Sul 11																										
Sul 14																										
Sul 41																										
Sul 14																										
Sul 42																										
Leste 12																										
Leste 11																										
Total geral	**7**	**7**	**25**	**4**	**25**	**229**		**7**	**4**		**7**	**22**	**7**					**104**	**13**	**20**	**7**	**26**	**65**	**7**	**20**	**606**

Empresa Municipal de Desenvolvimento Urbano e Rural de Bauru - EMDURB
Plano de Transporte Coletivo da Cidade de Bauru - PTC Bauru
Resultados dos Processos das Pesquisas Sobe Desce

Linha **81.83**
Dia tipo **Útil** Período **2-PM**

Trecho Inicio	Leste 11	Leste 12	Sul 42	Sul 14	Sul 41	Centro 11	Oeste 11	Centro 11	Oeste 11	Oeste 25	Oeste 22	Oeste 25	Oeste 22	Oeste 22	Oeste 25	Oeste 22	Oeste 25	Centro 11	Sul 11	Sul 14	Sul 41	Sul 14	Sul 42	Leste 12	Leste 11	Total geral
Leste 11	1%	1%	3%	1%	3%	29%		1%				1%	1%													**41%**
Leste 12			1%		1%				1%																	**2%**
Sul 42					1%	6%						1%														**8%**
Sul 14						2%																				**2%**
Sul 41						0%					1%															**1%**
Centro 11												1%	1%													**1%**
Oeste 11																										
Centro 11																										
Oeste 11												1%														**1%**
Oeste 25																										
Oeste 22																										
Oeste 25																										
Oeste 22																										
Oeste 22																		10%	1%							**11%**
Oeste 25																		7%		1%		2%	4%			**14%**
Oeste 22																										
Oeste 25																										
Centro 11																			1%	2%	1%	2%	7%	1%	3%	**18%**
Sul 11																										
Sul 14																										
Sul 41																										
Sul 14																										
Sul 42																										
Leste 12																										
Leste 11																										
Total geral	**1%**	**1%**	**4%**	**1%**	**4%**	**38%**		**1%**	**1%**		**1%**	**4%**	**1%**					**17%**	**2%**	**3%**	**1%**	**4%**	**11%**	**1%**	**3%**	**100%**

Empresa Municipal de Desenvolvimento Urbano e Rural de Bauru - EMDURB
Plano de Transporte Coletivo da Cidade de Bauru - PTC Bauru
Resultados dos Processos das Pesquisas Sobe Desce

Linha **81.83**
Dia tipo **Útil** Período **4-PA**

Trecho Inicio	Leste 11	Leste 12	Sul 42	Sul 14	Sul 41	Centro 11	Oeste 11	Centro 11	Oeste 11	Oeste 25	Oeste 22	Oeste 25	Oeste 22	Oeste 22	Oeste 25	Oeste 22	Oeste 25	Centro 11	Sul 11	Sul 14	Sul 41	Sul 14	Sul 42	Leste 12	Leste 11	Total geral
Leste 11	6	3	6		3	76						5														**100**
Leste 12						8						5														**13**
Sul 42						37						5														**42**
Sul 14						6																				**6**
Sul 41						42						10														**52**
Centro 11						2						14	19													**36**
Oeste 11																										
Centro 11																										
Oeste 11																										
Oeste 25																										
Oeste 22																										
Oeste 25																										
Oeste 22																										
Oeste 22																		8						3	17	**28**
Oeste 25																		31	2					11	3	**47**
Oeste 22																										
Oeste 25																										
Centro 11																			3	8			28	9	8	**55**
Sul 11																										
Sul 14																										
Sul 41																									6	**6**
Sul 14																										
Sul 42																										
Leste 12																										
Leste 11																										
Total geral	**6**	**3**	**6**		**3**	**172**						**39**	**19**					**39**	**6**	**8**			**28**	**22**	**33**	**385**

Empresa Municipal de Desenvolvimento Urbano e Rural de Bauru - EMDURB
Plano de Transporte Coletivo da Cidade de Bauru - PTC Bauru
Resultados dos Processos das Pesquisas Sobe Desce

Linha **81.83**
Dia tipo **Útil** Período **4-PA**

Trecho Inicio	Leste 11	Leste 12	Sul 42	Sul 14	Sul 41	Centro 11	Oeste 11	Centro 11	Oeste 11	Oeste 25	Oeste 22	Oeste 25	Oeste 22	Oeste 22	Oeste 25	Oeste 22	Oeste 25	Centro 11	Sul 11	Sul 14	Sul 41	Sul 14	Sul 42	Leste 12	Leste 11	Total geral
Leste 11	2%	1%	2%		1%	20%						1%														**26%**
Leste 12						2%						1%														**3%**
Sul 42						10%						1%														**11%**
Sul 14						2%																				**2%**
Sul 41						11%						3%														**13%**
Centro 11						1%						4%	5%													**9%**
Oeste 11																										
Centro 11																										
Oeste 11																										
Oeste 25																										
Oeste 22																										
Oeste 25																										
Oeste 22																										
Oeste 22																		2%						1%	4%	**7%**
Oeste 25																		8%	1%					3%	1%	**12%**
Oeste 22																										
Oeste 25																										
Centro 11																			1%	2%			7%	2%	2%	**14%**
Sul 11																										
Sul 14																										
Sul 41																									1%	**1%**
Sul 14																										
Sul 42																										
Leste 12																										
Leste 11																										
Total geral	**2%**	**1%**	**2%**		**1%**	**45%**						**10%**	**5%**					**10%**	**1%**	**2%**			**7%**	**6%**	**9%**	**100%**

Empresa Municipal de Desenvolvimento Urbano e Rural de Bauru - EMDURB
Plano de Transporte Coletivo da Cidade de Bauru - PTC Bauru
Resultados dos Processos das Pesquisas Sobe Desce

Linha **81.83**
Dia tipo **Útil** Período **6-PT**

Trecho Inicio	Leste 11	Leste 12	Sul 42	Sul 14	Sul 41	Centro 11	Oeste 11	Centro 11	Oeste 11	Oeste 25	Oeste 22	Oeste 25	Oeste 22	Oeste 22	Oeste 25	Oeste 22	Oeste 25	Centro 11	Sul 11	Sul 14	Sul 41	Sul 14	Sul 42	Leste 12	Leste 11	Total geral
Leste 11			13			17						9														**39**
Leste 12																										
Sul 42					4							49	7													**61**
Sul 14						4																				**4**
Sul 41						26																				**26**
Centro 11												55	19													**74**
Oeste 11																										
Centro 11																										
Oeste 11																										
Oeste 25																										
Oeste 22																										
Oeste 25																										
Oeste 22																										
Oeste 22																		4			1	5	1		1	**11**
Oeste 25																		12			1	6			2	**20**
Oeste 22																										
Oeste 25																		4	3						2	**9**
Centro 11																				6	4		20		55	**85**
Sul 11																					2		2	2	14	**20**
Sul 14																									3	**3**
Sul 41																									2	**2**
Sul 14																								1	3	**5**
Sul 42																									26	**26**
Leste 12																										
Leste 11																										
Total geral			**13**		**4**	**48**						**113**	**26**					**20**	**3**	**6**	**8**	**11**	**23**	**3**	**107**	**385**

Empresa Municipal de Desenvolvimento Urbano e Rural de Bauru - EMDURB
Plano de Transporte Coletivo da Cidade de Bauru - PTC Bauru
Resultados dos Processos das Pesquisas Sobe Desce

Linha **81.83**
Dia tipo **Útil** Período **6-PT**

Trecho Inicio	Leste 11	Leste 12	Sul 42	Sul 14	Sul 41	Centro 11	Oeste 11	Centro 11	Oeste 11	Oeste 25	Oeste 22	Oeste 25	Oeste 22	Oeste 22	Oeste 25	Oeste 22	Oeste 25	Centro 11	Sul 11	Sul 14	Sul 41	Sul 14	Sul 42	Leste 12	Leste 11	Total geral
Leste 11			3%			4%						2%														**10%**
Leste 12																										
Sul 42					1%							13%	2%													**16%**
Sul 14						1%																				**1%**
Sul 41						7%																				**7%**
Centro 11												14%	5%													**19%**
Oeste 11																										
Centro 11																										
Oeste 11																										
Oeste 25																										
Oeste 22																										
Oeste 25																										
Oeste 22																										
Oeste 22																		1%			0%	1%	0%		0%	**3%**
Oeste 25																		3%			0%	1%			0%	**5%**
Oeste 22																										
Oeste 25																		1%	1%						0%	**2%**
Centro 11																				2%	1%		5%		14%	**22%**
Sul 11																					1%		1%	0%	4%	**5%**
Sul 14																									1%	**1%**
Sul 41																									0%	**0%**
Sul 14																								0%	1%	**1%**
Sul 42																									7%	**7%**
Leste 12																										
Leste 11																										
Total geral			**3%**		**1%**	**12%**						**29%**	**7%**					**5%**	**1%**	**2%**	**2%**	**3%**	**6%**	**1%**	**28%**	**100%**

Empresa Municipal de Desenvolvimento Urbano e Rural de Bauru-EMDURB
Plano de Transporte Coletivo da Cidade de Bauru – PTC Bauru
Resultados dos Processamentos das pesquisas Sobe Desce
Descrição do Itinerário da Linha

Linha: **85.28 - Pq. Sta. Cândida - Usc - Via R. Campos Salles**
Sentido: **PF1 - PF2**

Nº Ponto	Via	Referência	Micro
1	R. Lazaro Cleto	QT 2	**8006**
2	R. Joao Fendel	QT 1	**8006**
3	R. Primo Pegoraro	QT 9	**8006**
4	R. Ezequiel Mendonca	QT 7	**8005**
5	R. Dezenove (Xix)	QT 8	**8005**
6	Tv. Layrson Battaiola	QT 1	**8005**
7	R. Evangelina Messias de Oliveira	QT 3	**8004**
8	R. Primo Pegoraro	QT 4	**8004**
9	R. Primo Pegoraro	QT 2	**8004**
10	R. Joao Quaggio	QT 9	**8003**
11	R. Joao Quaggio	QT 8	**8003**
12	R. Joao Quaggio	QT 6	**8003**
13	R. Joao Quaggio	QT 4	**8003**
14	Av. das Bandeiras	QT 12	**5102**
15	Av. das Bandeiras	QT 10	**5102**
16	R. Salvador Filardi	QT 24	**5102**
17	R. Salvador Filardi	QT 21	**5103**
18	R. Salvador Filardi	QT 19	**5103**
19	R. Salvador Filardi	QT 16	**5005**
20	R. Salvador Filardi	QT 13	**5004**
21	R. Salvador Filardi	QT 11	**5004**
22	R. Salvador Filardi	QT 9	**5003**
23	R. Vicente Gimenes	QT 7	**4905**
24	R. Vicente Gimenes	QT 5	**4901**
25	R. Wenceslau Braz	QT 17	**4901**
26	R. Wenceslau Braz	QT 16	**4901**
27	R. Wenceslau Braz	QT 14	**4902**
28	R. Wenceslau Braz	QT 12	**4904**
29	R. Nilo Pecanha	QT 10	**4904**
30	R. Angelo Cerigato	QT 7	**4903**
31	R. Angelo Cerigato	QT 5	**4202**
32	R. Campos Salles	QT 11	**4202**
33	R. Campos Salles	QT 9	**4202**
34	R. dos Andradas	QT 8	**4203**
35	R. dos Andradas	QT 5	**4304**
36	R. dos Andradas	QT 2	**4103**
37	Av. Pedro de Toledo	QT 5	**1001**
38	Av. Pedro de Toledo	QT 2	**203**
39	Av. Rodrigues Alves	QT 2	**201**
40	Av. Rodrigues Alves	QT 2	**201**
41	Av. Rodrigues Alves	QT 4	**201**
42	Av. Rodrigues Alves	QT 4	**201**
43	Av. Rodrigues Alves	QT 5	**201**
44	Av. Rodrigues Alves	QT 6	**105**
45	Av. Rodrigues Alves	QT 7	**105**
46	Av. Rodrigues Alves	QT 9	**104**
47	Av. Rodrigues Alves	QT 9	**104**
48	Av. Rodrigues Alves	QT 10	**103**
49	Av. Rodrigues Alves	QT 12	**103**
50	Av. Rodrigues Alves	QT 16	**403**
51	Av. Rodrigues Alves	QT 18	**801**
52	Av. Rodrigues Alves	QT 20	**801**
53	R. Xingu	QT 2	**502**
54	R. Xingu	QT 4	**502**
55	R. Xingu	QT 7	**503**
56	R. Xingu	QT 10	**1601**
57	R. Almeida Brandao	QT 14	**904**
58	R. dos Radioamadores	QT 3	**1603**
59	R. Doutor Romildo Brunhare	QT 1	**1701**
60	R. Doutor Romildo Brunhare	QT 3	**1702**
61	R. Ponciano Ferreira de Menezes	QT 8	**1702**

Sentido: **PF2 - PF1**

Nº Ponto	Via	Referência	Micro
1	R. Ponciano Ferreira de Menezes	QT 8	**1702**
2	R. Benedito Moreira Pinto	QT 4	**1603**
3	R. Benedito Moreira Pinto	QT 2	**1603**
4	R. Piaui	QT 12	**1602**
5	R. Joaquim da Silva Martha	QT 27	**1601**
6	R. Antonio dos Reis	QT 10	**1601**
7	R. Antonio dos Reis	QT 7	**503**
8	R. Antonio dos Reis	QT 2	**502**
9	Av. Rodrigues Alves	QT 18	**801**
10	Av. Rodrigues Alves	QT 16	**403**
11	Av. Rodrigues Alves	QT 12	**103**
12	Av. Rodrigues Alves	QT 10	**103**
13	Av. Rodrigues Alves	QT 10	**103**
14	Av. Rodrigues Alves	QT 9	**104**
15	Av. Rodrigues Alves	QT 9	**104**
16	Av. Rodrigues Alves	QT 6	**105**
17	Av. Rodrigues Alves	QT 5	**201**
18	Av. Rodrigues Alves	QT 5	**201**
19	Av. Rodrigues Alves	QT 4	**201**
20	Av. Rodrigues Alves	QT 4	**201**
21	Av. Rodrigues Alves	QT 2	**201**
22	Av. Rodrigues Alves	QT 2	**201**
23	Av. Pedro de Toledo	QT 2	**203**
24	Av. Pedro de Toledo	QT 4	**4102**
25	Av. Pedro de Toledo	QT 5	**1001**
26	R. Campos Salles	QT 2	**4103**
27	R. Campos Salles	QT 4	**4102**
28	R. Campos Salles	QT 6	**4102**
29	R. Campos Salles	QT 8	**4101**
30	R. Campos Salles	QT 10	**4202**
31	R. Campos Salles	QT 13	**4202**
32	R. Benedito Eleuterio	QT 4	**4902**
33	R. Benedito Eleuterio	QT 5	**4902**
34	R. Wenceslau Braz	QT 14	**4902**
35	R. Wenceslau Braz	QT 16	**4901**
36	R. Wenceslau Braz	QT 17	**4901**
37	R. Vicente Gimenes	QT 5	**4901**
38	R. Vicente Gimenes	QT 7	**4905**
39	R. Salvador Filardi	QT 9	**5003**
40	R. Salvador Filardi	QT 11	**5004**
41	R. Salvador Filardi	QT 13	**5004**
42	R. Salvador Filardi	QT 16	**5005**
43	R. Salvador Filardi	QT 19	**5103**
44	R. Salvador Filardi	QT 21	**5103**
45	R. Salvador Filardi	QT 24	**5102**
46	Av. das Bandeiras	QT 10	**5102**
47	Av. das Bandeiras	QT 12	**5102**
48	R. Joao Quaggio	QT 4	**8003**
49	R. Joao Quaggio	QT 6	**8003**
50	R. Joao Quaggio	QT 8	**8003**
51	R. Joao Quaggio	QT 9	**8003**
52	R. Primo Pegoraro	QT 2	**8004**
53	R. Primo Pegoraro	QT 3	**8004**
54	R. Primo Pegoraro	QT 4	**8004**
55	R. Evangelina Messias de Oliveira	QT 3	**8004**
56	Tv. Layrson Battaiola	QT 1	**8005**
57	R. Dezenove (Xix)	QT 8	**8005**
58	R. Ezequiel Mendonca	QT 7	**8005**
59	R. Lindolpho Ribeiro de Seixas	QT 2	**8006**
60	R. Primo Pegoraro	QT 10	**8006**
61	R. Lazaro Cleto	QT 2	**8006**

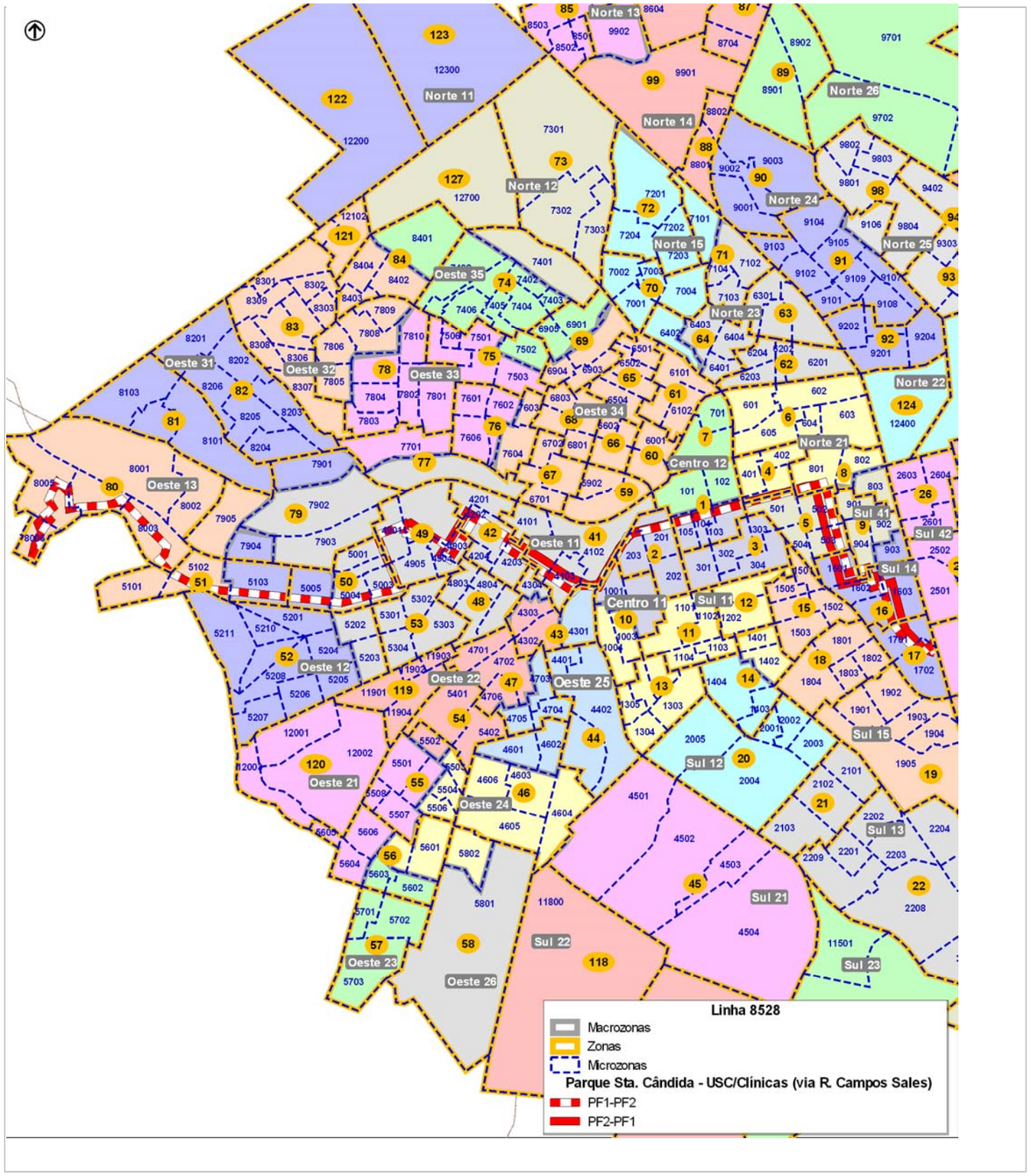

Empresa Municipal de Desenvolvimento Urbano e Rural de Bauru-EMDURB
Plano de Transporte Coletivo da Cidade de Bauru – PTC Bauru
Resultados dos Processamentos das pesquisas Sobe Desce
Descrição do Itinerário da Linha

Linha: **85.28A - Pq. Sta. Cândida - Usc/Clínicas - Via R. Bernardino de Campos - Via R. Bernardino de Campos**

Sentido: **PF1 - PF2**

Nº Ponto	Via	Referência	Micro
1	R. Lazaro Cleto	QT 2	**8006**
2	R. Joao Fendel	QT 1	**8006**
3	R. Primo Pegoraro	QT 9	**8006**
4	R. Ezequiel Mendonca	QT 7	**8005**
5	R. Dezenove (Xix)	QT 8	**8005**
6	Tv. Layrson Battaiola	QT 1	**8005**
7	R. Evangelina Messias de Oliveira	QT 3	**8004**
8	R. Primo Pegoraro	QT 4	**8004**
9	R. Primo Pegoraro	QT 2	**8004**
10	R. Joao Quaggio	QT 9	**8003**
11	R. Joao Quaggio	QT 8	**8003**
12	R. Joao Quaggio	QT 6	**8003**
13	R. Joao Quaggio	QT 4	**8003**
14	Av. das Bandeiras	QT 12	**5102**
15	Av. das Bandeiras	QT 10	**5102**
16	Av. das Bandeiras	QT 8	**5102**
17	Av. das Bandeiras	QT 6	**5201**
18	Av. das Bandeiras	QT 4	**5201**
19	Av. das Bandeiras	QT 2	**5201**
20	R. Itacuruca	QT 3	**5201**
21	R. Itacuruca	QT 1	**5201**
22	R. Braz Di Flora	QT 11	**5202**
23	R. Braz Di Flora	QT 8	**5202**
24	R. Francisco Ministro Zani	QT 4	**5302**
25	R. Francisco Ministro Zani	QT 1	**5303**
26	R. Bernardino de Campos	QT 15	**4802**
27	R. Bernardino de Campos	QT 13	**4801**
28	R. Bernardino de Campos	QT 12	**4801**
29	R. Bernardino de Campos	QT 10	**4303**
30	R. Bernardino de Campos	QT 6	**4103**
31	R. Vereador Antonio Ferreira de Menezes	QT 1	**4103**
32	Av. Alfredo Maia	QT 3	**4301**
33	Av. Pedro de Toledo	QT 5	**1001**
34	Av. Pedro de Toledo	QT 2	**203**
35	Av. Rodrigues Alves	QT 2	**201**
36	Av. Rodrigues Alves	QT 2	**201**
37	Av. Rodrigues Alves	QT 4	**201**
38	Av. Rodrigues Alves	QT 4	**201**
39	Av. Rodrigues Alves	QT 5	**201**
40	Av. Rodrigues Alves	QT 6	**105**
41	Av. Rodrigues Alves	QT 7	**105**
42	Av. Rodrigues Alves	QT 9	**104**
43	Av. Rodrigues Alves	QT 9	**104**
44	Av. Rodrigues Alves	QT 10	**103**
45	Av. Rodrigues Alves	QT 12	**103**
46	Av. Rodrigues Alves	QT 16	**403**
47	Av. Rodrigues Alves	QT 18	**801**
48	Av. Rodrigues Alves	QT 20	**801**
49	R. Xingu	QT 2	**502**
50	R. Xingu	QT 4	**502**
51	R. Xingu	QT 7	**503**
52	R. Xingu	QT 10	**1601**
53	R. Almeida Brandao	QT 14	**904**
54	R. dos Radioamadores	QT 3	**1603**
55	R. Doutor Romildo Brunhare	QT 1	**1701**
56	R. Doutor Romildo Brunhare	QT 3	**1702**
57	R. Ponciano Ferreira de Menezes	QT 8	**1702**

Sentido: **PF2 - PF1**

Nº Ponto	Via	Referência	Micro
1	R. Ponciano Ferreira de Menezes	QT 8	**1702**
2	R. Benedito Moreira Pinto	QT 4	**1603**
3	R. Benedito Moreira Pinto	QT 2	**1603**
4	R. Piaui	QT 12	**1602**
5	R. Joaquim da Silva Martha	QT 27	**1601**
6	R. Antonio dos Reis	QT 10	**1601**
7	R. Antonio dos Reis	QT 7	**503**
8	R. Antonio dos Reis	QT 2	**502**
9	Av. Rodrigues Alves	QT 18	**801**
10	Av. Rodrigues Alves	QT 16	**403**
11	Av. Rodrigues Alves	QT 12	**103**
12	Av. Rodrigues Alves	QT 10	**103**
13	Av. Rodrigues Alves	QT 10	**103**
14	Av. Rodrigues Alves	QT 9	**104**
15	Av. Rodrigues Alves	QT 9	**104**
16	Av. Rodrigues Alves	QT 6	**105**
17	Av. Rodrigues Alves	QT 5	**201**
18	Av. Rodrigues Alves	QT 5	**201**
19	Av. Rodrigues Alves	QT 4	**201**
20	Av. Rodrigues Alves	QT 4	**201**
21	Av. Rodrigues Alves	QT 2	**201**
22	Av. Rodrigues Alves	QT 2	**201**
23	Av. Pedro de Toledo	QT 2	**203**
24	Av. Pedro de Toledo	QT 4	**4102**
25	Av. Pedro de Toledo	QT 5	**1001**
26	R. Bernardino de Campos	QT 3	**4103**
27	R. Bernardino de Campos	QT 6	**4103**
28	R. Bernardino de Campos	QT 10	**4303**
29	R. Bernardino de Campos	QT 12	**4801**
30	R. Bernardino de Campos	QT 13	**4801**
31	R. Bernardino de Campos	QT 14	**4802**
32	R. Francisco Ministro Zani	QT 1	**5303**
33	R. Francisco Ministro Zani	QT 4	**5302**
34	R. Braz Di Flora	QT 8	**5202**
35	R. Braz Di Flora	QT 11	**5202**
36	R. Itacuruca	QT 1	**5201**
37	R. Itacuruca	QT 3	**5201**
38	Av. das Bandeiras	QT 2	**5201**
39	Av. das Bandeiras	QT 4	**5201**
40	Av. das Bandeiras	QT 6	**5201**
41	Av. das Bandeiras	QT 8	**5102**
42	Av. das Bandeiras	QT 10	**5102**
43	Av. das Bandeiras	QT 12	**5102**
44	R. Joao Quaggio	QT 4	**8003**
45	R. Joao Quaggio	QT 6	**8003**
46	R. Joao Quaggio	QT 8	**8003**
47	R. Joao Quaggio	QT 9	**8003**
48	R. Primo Pegoraro	QT 2	**8004**
49	R. Primo Pegoraro	QT 3	**8004**
50	R. Primo Pegoraro	QT 4	**8004**
51	R. Evangelina Messias de Oliveira	QT 3	**8004**
52	Tv. Layrson Battaiola	QT 1	**8005**
53	R. Dezenove (Xix)	QT 8	**8005**
54	R. Ezequiel Mendonca	QT 7	**8005**
55	R. Lindolpho Ribeiro de Seixas	QT 2	**8006**
56	R. Primo Pegoraro	QT 10	**8006**
57	R. Lazaro Cleto	QT 2	**8006**

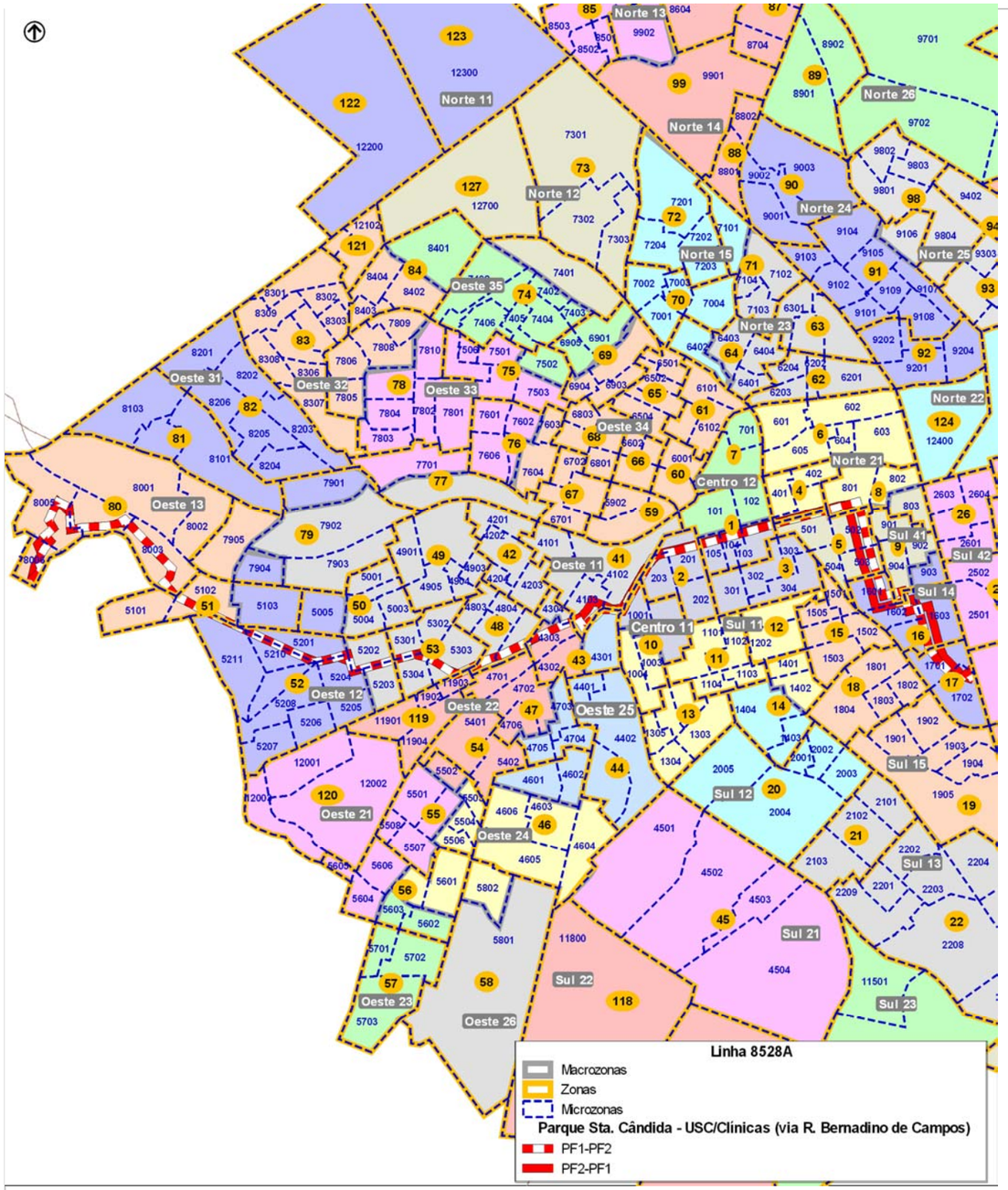

Empresa Municipal de Desenvolvimento Urbano e Rural de Bauru-EMDURB
Plano de Transporte Coletivo da Cidade de Bauru – PTC Bauru
Resultados dos Processamentos das pesquisas Sobe Desce

Embarques, lotação e Fator de Renovação

Linha: **85.28** **Pq. Sta. Cândida - Usc - Via R. Campos Salles**
85.28A **Pq. Sta. Cândida - Usc/Clínicas - Via R. Bernardino de Campos - Via R. Bernardino de Campos**

Tipo Dia: **Útil**

Sentido	Período	Hora da Viagem	Variação da Linha	Máx de Lotação	Embarques	FR
1	2-PM	06:48	85.28A	39	55	1,41
		06:20	85.28	47	63	1,34
		08:07	85.28	32	40	1,25
		08:32	85.28A	21	26	1,24
	3-EPM	10:20	85.28A	14	20	1,43
	4-PA	13:56	85.28A	24	41	1,71
		12:08	85.28A	30	47	1,57
	5-EPT	15:46	85.28A	14	18	1,29
	6-PT	17:05	85.28	16	30	1,88
		18:58	85.28	9	17	1,89
		17:32	85.28A	12	26	2,17

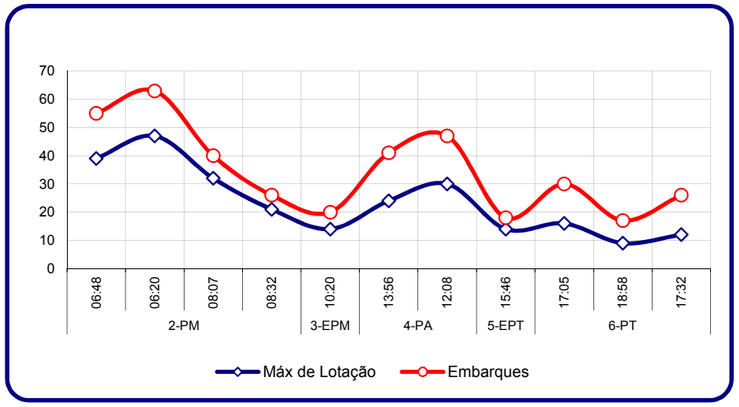

Tipo Dia: **Útil**

Sentido	Período	Hora da Viagem	Variação da Linha	Máx de Lotação	Embarques	FR
2	2-PM	07:16	85.28	16	25	1,56
		07:40	85.28A	9	16	1,78
	3-EPM	09:26	85.28A	23	32	1,39
	4-PA	11:18	85.28A	43	47	1,09
		13:02	85.28A	34	40	1,18
	5-EPT	14:50	85.28A	57	98	1,72
	6-PT	16:11	85.28	14	20	1,43
		16:38	85.28A	49	56	1,14
		17:59	85.28	67	81	1,21
		18:26	85.28A	49	53	1,08

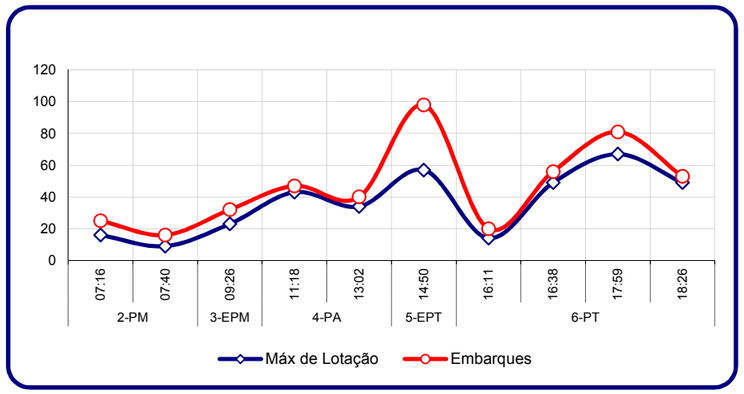

Empresa Municipal de Desenvolvimento Urbano e Rural de Bauru-EMDURB
Plano de Transporte Coletivo da Cidade de Bauru – PTC Bauru

Resultados dos Processamentos das pesquisas Sobe Desce

Perfil de sobe e desce por trecho

Linha 85.28 Pq. Sta. Cândida - Usc - Via R. Campos Salles

Tipo Dia: **Útil**

Valores absolutos de passageiros pesquisados

Trecho	1-PPM			2-PM			3-EPM			4-PA			5-EPT			6-PT		
	Sobe	Desce	Max.Lotação	Sobe	Desce	Max.Lotação	Sobe	Desce	Max.Lotação	Sobe	Desce	Max.Lotação	Sobe	Desce	Max.Lotação	Sobe	Desce	Max.Lotação
S1-1 : Oeste 13	0	0	0	339	0	339	0	0	0	0	0	0	0	0	0	65	-5	61
S1-2 : Oeste 12	0	0	0	20	0	359	0	0	0	0	0	0	0	0	0	0	0	61
S1-3 : Oeste 11	0	0	0	103	-113	349	0	0	0	0	0	0	0	0	0	61	-42	79
S1-4 : Centro 11	0	0	0	44	-251	143	0	0	0	0	0	0	0	0	0	84	-65	98
S1-5 : Norte 21	0	0	0	0	-34	108	0	0	0	0	0	0	0	0	0	0	-9	89
S1-6 : Sul 41	0	0	0	0	-30	79	0	0	0	0	0	0	0	0	0	0	-19	70
S1-7 : Sul 14	0	0	0	0	-5	74	0	0	0	0	0	0	0	0	0	9	0	79
S1-8 : Sul 41	0	0	0	0	-15	59	0	0	0	0	0	0	0	0	0	0	-51	28
S1-9 : Sul 14	0	0	0	0	-59	0	0	0	0	0	0	0	0	0	0	0	-28	0
fica p/ outro sentido		0			0			0			0			0			0	
Total	0	0	0	507	-507	359	0	0	0	0	0	0	0	0	0	219	-219	98

Trecho	1-PPM			2-PM			3-EPM			4-PA			5-EPT			6-PT		
	Sobe	Desce	Max.Lotação	Sobe	Desce	Max.Lotação	Sobe	Desce	Max.Lotação	Sobe	Desce	Max.Lotação	Sobe	Desce	Max.Lotação	Sobe	Desce	Max.Lotação
vem do outro sentido	0			0			0			0			0			0		
S2-1 : Sul 14	0	0	0	24	0	24	0	0	0	0	0	0	0	0	0	155	0	155
S2-2 : Sul 41	0	0	0	6	0	29	0	0	0	0	0	0	0	0	0	15	-31	139
S2-3 : Norte 21	0	0	0	24	0	53	0	0	0	0	0	0	0	0	0	26	-15	150
S2-4 : Centro 11	0	0	0	53	-18	88	0	0	0	0	0	0	0	0	0	304	-41	413
S2-5 : Oeste 11	0	0	0	0	0	88	0	0	0	0	0	0	0	0	0	0	0	413
S2-6 : Centro 11	0	0	0	6	0	94	0	0	0	0	0	0	0	0	0	0	0	413
S2-7 : Oeste 11	0	0	0	12	-35	71	0	0	0	0	0	0	0	0	0	15	-88	340
S2-8 : Oeste 12	0	0	0	6	-6	71	0	0	0	0	0	0	0	0	0	5	-52	294
S2-9 : Oeste 13	0	0	0	18	-88	0	0	0	0	0	0	0	0	0	0	0	-294	0
Total	0	0	0	147	-147	94	0	0	0	0	0	0	0	0	0	521	-521	413

Perfil de sobe e desce por trecho

Linha 85.28 Pq. Sta. Cândida - Usc - Via R. Campos Salles

Tipo Dia: **Útil**

Valores relativos

Trecho	1-PPM			2-PM			3-EPM			4-PA			5-EPT			6-PT		
	Sobe	Desce	Max.Lotação	Sobe	Desce	Max.Lotação	Sobe	Desce	Max.Lotação	Sobe	Desce	Max.Lotação	Sobe	Desce	Max.Lotação	Sobe	Desce	Max.Lotação
S1-1 : Oeste 13	0%	0%	0%	67%	0%	95%	0%	0%	0%	0%	0%	0%	0%	0%	0%	30%	-2%	62%
S1-2 : Oeste 12	0%	0%	0%	4%	0%	100%	0%	0%	0%	0%	0%	0%	0%	0%	0%	0%	0%	62%
S1-3 : Oeste 11	0%	0%	0%	20%	-22%	97%	0%	0%	0%	0%	0%	0%	0%	0%	0%	28%	-19%	81%
S1-4 : Centro 11	0%	0%	0%	9%	-50%	40%	0%	0%	0%	0%	0%	0%	0%	0%	0%	38%	-30%	100%
S1-5 : Norte 21	0%	0%	0%	0%	-7%	30%	0%	0%	0%	0%	0%	0%	0%	0%	0%	0%	-4%	90%
S1-6 : Sul 41	0%	0%	0%	0%	-6%	22%	0%	0%	0%	0%	0%	0%	0%	0%	0%	0%	-9%	71%
S1-7 : Sul 14	0%	0%	0%	0%	-1%	21%	0%	0%	0%	0%	0%	0%	0%	0%	0%	4%	0%	81%
S1-8 : Sul 41	0%	0%	0%	0%	-3%	16%	0%	0%	0%	0%	0%	0%	0%	0%	0%	0%	-23%	29%
S1-9 : Sul 14	0%	0%	0%	0%	-12%	0%	0%	0%	0%	0%	0%	0%	0%	0%	0%	0%	-13%	0%
fica p/ outro sentido	0%	0%	0%	0%	0%	0%	0%	0%	0%	0%	0%	0%	0%	0%	0%	0%	0%	0%
Total	0%	0%	0%	100%	-100%	100%	0%	0%	0%	0%	0%	0%	0%	0%	0%	100%	-100%	100%

Trecho	1-PPM			2-PM			3-EPM			4-PA			5-EPT			6-PT		
	Sobe	Desce	Max.Lotação	Sobe	Desce	Max.Lotação	Sobe	Desce	Max.Lotação	Sobe	Desce	Max.Lotação	Sobe	Desce	Max.Lotação	Sobe	Desce	Max.Lotação
vem do outro sentido	0%	0%	0%	0%	0%	0%	0%	0%	0%	0%	0%	0%	0%	0%	0%	0%	0%	0%
S2-1 : Sul 14	0%	0%	0%	16%	0%	25%	0%	0%	0%	0%	0%	0%	0%	0%	0%	30%	0%	38%
S2-2 : Sul 41	0%	0%	0%	4%	0%	31%	0%	0%	0%	0%	0%	0%	0%	0%	0%	3%	-6%	34%
S2-3 : Norte 21	0%	0%	0%	16%	0%	56%	0%	0%	0%	0%	0%	0%	0%	0%	0%	5%	-3%	36%
S2-4 : Centro 11	0%	0%	0%	36%	-12%	94%	0%	0%	0%	0%	0%	0%	0%	0%	0%	58%	-8%	100%
S2-5 : Oeste 11	0%	0%	0%	0%	0%	94%	0%	0%	0%	0%	0%	0%	0%	0%	0%	0%	0%	100%
S2-6 : Centro 11	0%	0%	0%	4%	0%	100%	0%	0%	0%	0%	0%	0%	0%	0%	0%	0%	0%	100%
S2-7 : Oeste 11	0%	0%	0%	8%	-24%	75%	0%	0%	0%	0%	0%	0%	0%	0%	0%	3%	-17%	83%
S2-8 : Oeste 12	0%	0%	0%	4%	-4%	75%	0%	0%	0%	0%	0%	0%	0%	0%	0%	1%	-10%	71%
S2-9 : Oeste 13	0%	0%	0%	12%	-60%	0%	0%	0%	0%	0%	0%	0%	0%	0%	0%	0%	-56%	0%
Total	0%	0%	0%	100%	-100%	100%	0%	0%	0%	0%	0%	0%	0%	0%	0%	100%	-100%	100%

Empresa Municipal de Desenvolvimento Urbano e Rural de Bauru-EMDURB
Plano de Transporte Coletivo da Cidade de Bauru – PTC Bauru

Resultados dos Processamentos das pesquisas Sobe Desce

Perfil de sobe e desce por trecho

Linha 85.28 Pq. Sta. Cândida - Usc - Via R. Campos Salles

Tipo Dia: **Útil**

Sentido PF1 - PF2

Perfil da linha por trechos - Pico manhã

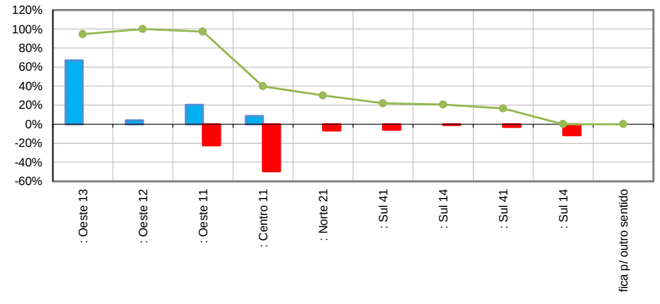

Perfil da linha por trechos - Pico tarde

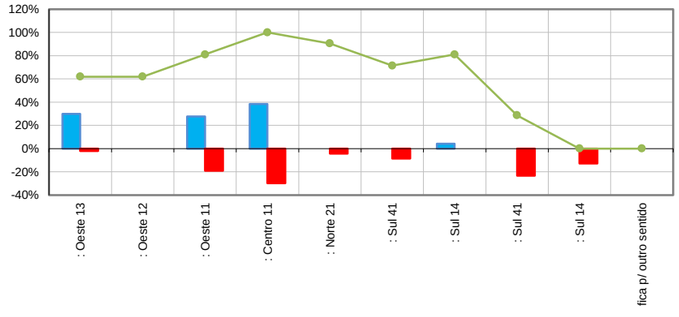

Sentido PF2 - PF1

Perfil da linha por trechos - Pico manhã

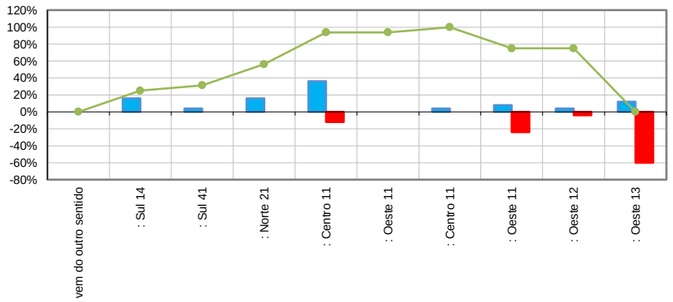

Perfil da linha por trechos - Pico tarde

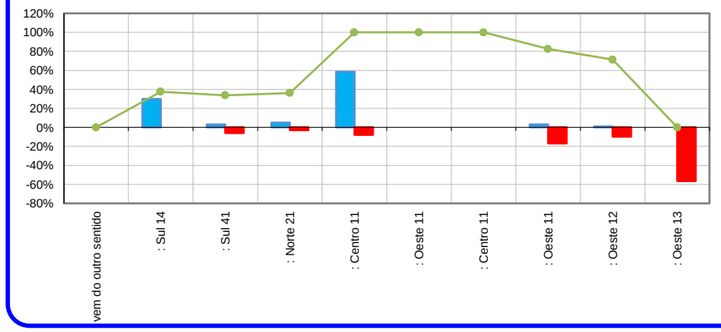

Empresa Municipal de Desenvolvimento Urbano e Rural de Bauru-EMDURB
Plano de Transporte Coletivo da Cidade de Bauru – PTC Bauru

Resultados dos Processamentos das pesquisas Sobe Desce

Perfil de sobe e desce por trecho

Linha 85.28A Pq. Sta. Cândida - Usc/Clínicas - Via R. Bernardino de Campos - Via R. Bernardino de Campos

Tipo Dia: **Útil**

Valores absolutos de passageiros pesquisados

Trecho	1-PPM			2-PM			3-EPM			4-PA			5-EPT			6-PT		
	Sobe	Desce	Max.Lotação	Sobe	Desce	Max.Lotação	Sobe	Desce	Max.Lotação	Sobe	Desce	Max.Lotação	Sobe	Desce	Max.Lotação	Sobe	Desce	Max.Lotação
S1-1 : Oeste 13	0	0	0	267	-12	255	53	0	53	127	-11	116	74	-7	67	94	-8	86
S1-2 : Oeste 12	0	0	0	75	0	330	13	0	66	28	-8	135	22	0	89	8	-8	86
S1-3 : Oeste 11	0	0	0	23	-12	342	26	0	92	25	-17	144	15	-15	89	8	-8	86
S1-4 : Oeste 22	0	0	0	0	0	342	0	0	92	0	-3	141	0	0	89	0	0	86
S1-5 : Oeste 11	0	0	0	0	-12	330	0	0	92	0	-3	138	0	0	89	0	0	86
S1-6 : Oeste 25	0	0	0	6	0	336	0	-7	86	0	-6	133	7	0	96	0	0	86
S1-7 : Centro 11	0	0	0	93	-168	261	40	-66	59	58	-108	83	15	-74	37	86	-78	94
S1-8 : Norte 21	0	0	0	6	-6	261	0	-20	40	6	-3	86	0	0	37	0	0	94
S1-9 : Sul 41	0	0	0	0	-52	209	0	-7	33	0	-22	64	0	0	37	8	-16	86
S1-10 : Sul 14	0	0	0	0	-12	197	0	0	33	0	-3	61	0	0	37	0	0	86
S1-11 : Sul 41	0	0	0	0	-81	116	0	-13	20	0	-8	52	0	-7	30	0	-31	55
S1-12 : Sul 14	0	0	0	0	-116	0	0	-20	0	0	-52	0	0	-30	0	0	-55	0
fica p/ outro sentido		0			0			0			0			0			0	
Total	0	0	0	469	-469	342	132	-132	92	243	-243	144	133	-133	96	203	-203	94

Trecho	1-PPM			2-PM			3-EPM			4-PA			5-EPT			6-PT		
	Sobe	Desce	Max.Lotação	Sobe	Desce	Max.Lotação	Sobe	Desce	Max.Lotação	Sobe	Desce	Max.Lotação	Sobe	Desce	Max.Lotação	Sobe	Desce	Max.Lotação
vem do outro sentido	0			0			0			0			0			0		
S2-1 : Sul 14	0	0	0	51	0	51	37	-4	33	18	0	18	106	-3	103	71	0	71
S2-2 : Sul 41	0	0	0	17	0	68	4	0	37	5	0	23	9	-6	106	22	0	93
S2-3 : Norte 21	0	0	0	9	0	77	4	0	41	8	-3	28	9	0	115	84	-4	173
S2-4 : Centro 11	0	0	0	34	-60	51	87	-37	91	168	-10	186	130	-94	151	283	-22	434
S2-5 : Oeste 11	0	0	0	0	0	51	0	0	91	0	0	186	0	0	151	0	0	434
S2-6 : Centro 11	0	0	0	0	0	51	0	0	91	8	0	194	6	0	157	0	0	434
S2-7 : Oeste 11	0	0	0	0	-17	34	0	0	91	5	-10	189	15	-3	169	0	0	434
S2-8 : Oeste 22	0	0	0	0	0	34	0	-4	87	3	-3	189	0	0	169	0	0	434
S2-9 : Oeste 11	0	0	0	0	-17	17	0	-25	62	5	-47	148	9	-39	139	4	-84	354
S2-10 : Oeste 12	0	0	0	17	-9	26	0	-33	29	3	-54	96	3	-30	112	9	-97	266
S2-11 : Oeste 13	0	0	0	9	-34	0	0	-29	0	3	-98	0	9	-121	0	9	-275	0
Total	0	0	0	136	-136	77	132	-132	91	225	-225	194	296	-296	169	483	-483	434

Perfil de sobe e desce por trecho

Linha 85.28A Pq. Sta. Cândida - Usc/Clínicas - Via R. Bernardino de Campos - Via R. Bernardino de Campos

Tipo Dia: **Útil**

Valores relativos

Trecho	1-PPM			2-PM			3-EPM			4-PA			5-EPT			6-PT		
	Sobe	Desce	Max.Lotação	Sobe	Desce	Max.Lotação	Sobe	Desce	Max.Lotação	Sobe	Desce	Max.Lotação	Sobe	Desce	Max.Lotação	Sobe	Desce	Max.Lotação
S1-1 : Oeste 13	0%	0%	0%	57%	-2%	75%	40%	0%	57%	52%	-5%	81%	56%	-6%	69%	46%	-4%	92%
S1-2 : Oeste 12	0%	0%	0%	16%	0%	97%	10%	0%	71%	11%	-3%	94%	17%	0%	92%	4%	-4%	92%
S1-3 : Oeste 11	0%	0%	0%	5%	-2%	100%	20%	0%	100%	10%	-7%	100%	11%	-11%	92%	4%	-4%	92%
S1-4 : Oeste 22	0%	0%	0%	0%	0%	100%	0%	0%	100%	0%	-1%	98%	0%	0%	92%	0%	0%	92%
S1-5 : Oeste 11	0%	0%	0%	0%	-2%	97%	0%	0%	100%	0%	-1%	96%	0%	0%	92%	0%	0%	92%
S1-6 : Oeste 25	0%	0%	0%	1%	0%	98%	0%	-5%	93%	0%	-2%	92%	6%	0%	100%	0%	0%	92%
S1-7 : Centro 11	0%	0%	0%	20%	-36%	76%	30%	-50%	64%	24%	-44%	58%	11%	-56%	38%	42%	-38%	100%
S1-8 : Norte 21	0%	0%	0%	1%	-1%	76%	0%	-15%	43%	2%	-1%	60%	0%	0%	38%	0%	0%	100%
S1-9 : Sul 41	0%	0%	0%	0%	-11%	61%	0%	-5%	36%	0%	-9%	44%	0%	0%	38%	4%	-8%	92%
S1-10 : Sul 14	0%	0%	0%	0%	-2%	58%	0%	0%	36%	0%	-1%	42%	0%	0%	38%	0%	0%	92%
S1-11 : Sul 41	0%	0%	0%	0%	-17%	34%	0%	-10%	21%	0%	-3%	37%	0%	-6%	31%	0%	-15%	58%
S1-12 : Sul 14	0%	0%	0%	0%	-25%	0%	0%	-15%	0%	0%	-22%	0%	0%	-22%	0%	0%	-27%	0%
fica p/ outro sentido	0%	0%	0%	0%	0%	0%	0%	0%	0%	0%	0%	0%	0%	0%	0%	0%	0%	0%
Total	0%	0%	0%	100%	-100%	100%	100%	-100%	100%	100%	-100%	100%	100%	-100%	100%	100%	-100%	100%

Trecho	1-PPM			2-PM			3-EPM			4-PA			5-EPT			6-PT		
	Sobe	Desce	Max.Lotação	Sobe	Desce	Max.Lotação	Sobe	Desce	Max.Lotação	Sobe	Desce	Max.Lotação	Sobe	Desce	Max.Lotação	Sobe	Desce	Max.Lotação
vem do outro sentido	0%	0%	0%	0%	0%	0%	0%	0%	0%	0%	0%	0%	0%	0%	0%	0%	0%	0%
S2-1 : Sul 14	0%	0%	0%	38%	0%	67%	28%	-3%	36%	8%	0%	9%	36%	-1%	61%	15%	0%	16%
S2-2 : Sul 41	0%	0%	0%	13%	0%	89%	3%	0%	41%	2%	0%	12%	3%	-2%	63%	5%	0%	21%
S2-3 : Norte 21	0%	0%	0%	6%	0%	100%	3%	0%	45%	3%	-1%	15%	3%	0%	68%	17%	-1%	40%
S2-4 : Centro 11	0%	0%	0%	25%	-44%	67%	66%	-28%	100%	75%	-5%	96%	44%	-32%	89%	59%	-5%	100%
S2-5 : Oeste 11	0%	0%	0%	0%	0%	67%	0%	0%	100%	0%	0%	96%	0%	0%	89%	0%	0%	100%
S2-6 : Centro 11	0%	0%	0%	0%	0%	67%	0%	0%	100%	3%	0%	100%	2%	0%	93%	0%	0%	100%
S2-7 : Oeste 11	0%	0%	0%	0%	-13%	44%	0%	0%	100%	2%	-5%	97%	5%	-1%	100%	0%	0%	100%
S2-8 : Oeste 22	0%	0%	0%	0%	0%	44%	0%	-3%	95%	1%	-1%	97%	0%	0%	100%	0%	0%	100%
S2-9 : Oeste 11	0%	0%	0%	0%	-13%	22%	0%	-19%	68%	2%	-21%	76%	3%	-13%	82%	1%	-17%	82%
S2-10 : Oeste 12	0%	0%	0%	13%	-6%	33%	0%	-25%	32%	1%	-24%	49%	1%	-10%	66%	2%	-20%	61%
S2-11 : Oeste 13	0%	0%	0%	6%	-25%	0%	0%	-22%	0%	1%	-44%	0%	3%	-41%	0%	2%	-57%	0%
Total	0%	0%	0%	100%	-100%	100%	100%	-100%	100%	100%	-100%	100%	100%	-100%	100%	100%	-100%	100%

Empresa Municipal de Desenvolvimento Urbano e Rural de Bauru-EMDURB
Plano de Transporte Coletivo da Cidade de Bauru – PTC Bauru

Resultados dos Processamentos das pesquisas Sobe Desce

Perfil de sobe e desce por trecho

Linha 85.28A Pq. Sta. Cândida - Usc/Clínicas - Via R. Bernardino de Campos - Via R. Bernardino de Campos
Tipo Dia: **Útil**

Sentido ***PF1 - PF2***

Perfil da linha por trechos - Pico manhã

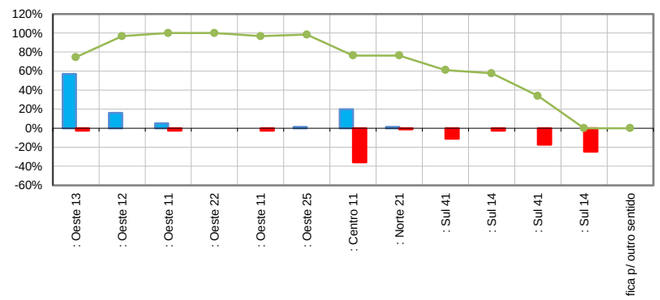

Perfil da linha por trechos - Entre-pico manhã

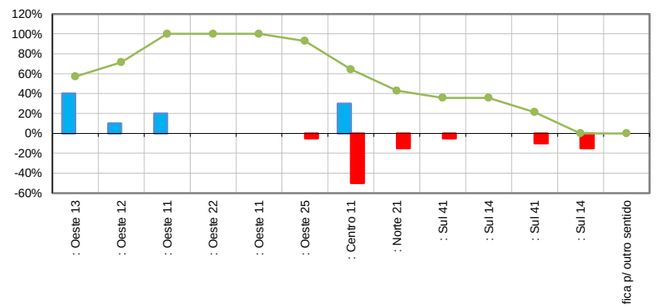

Perfil da linha por trechos - Pico almoço

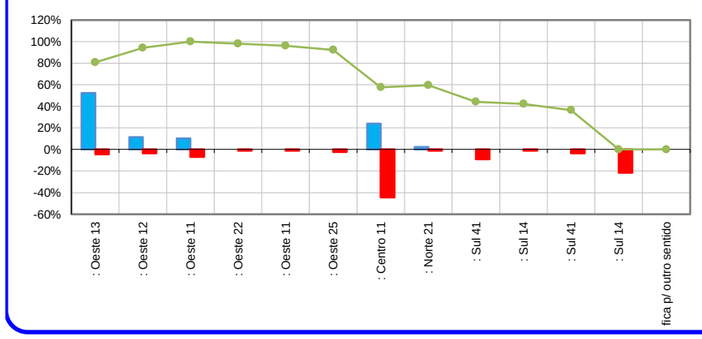

Perfil da linha por trechos - Entre-pico tarde

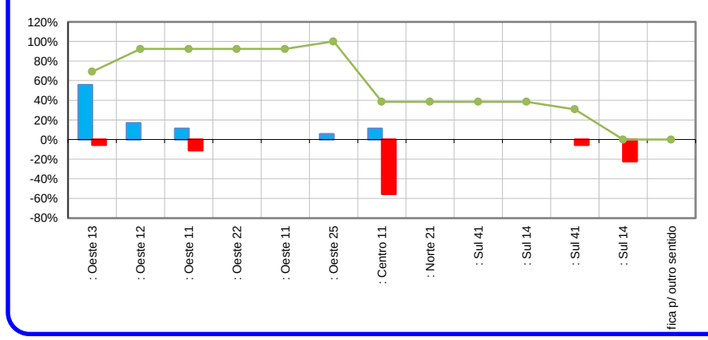

Perfil da linha por trechos - Pico tarde

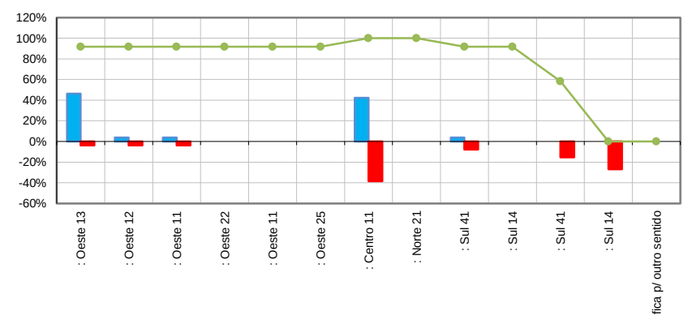

Empresa Municipal de Desenvolvimento Urbano e Rural de Bauru-EMDURB
Plano de Transporte Coletivo da Cidade de Bauru – PTC Bauru

Resultados dos Processamentos das pesquisas Sobe Desce

Perfil de sobe e desce por trecho

Linha 85.28A Pq. Sta. Cândida - Usc/Clínicas - Via R. Bernardino de Campos - Via R. Bernardino de Campos

Tipo Dia: **Útil**

Sentido ***PF2 - PF1***

Perfil da linha por trechos - Pico manhã

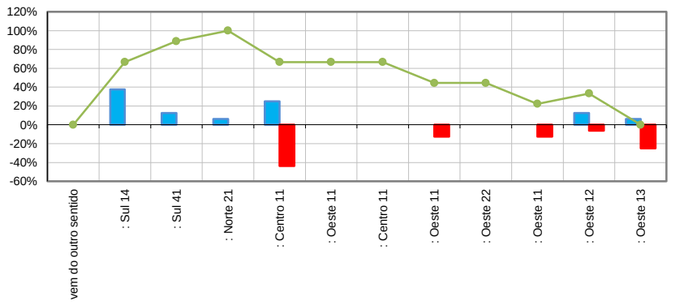

Perfil da linha por trechos - Entre-pico manhã

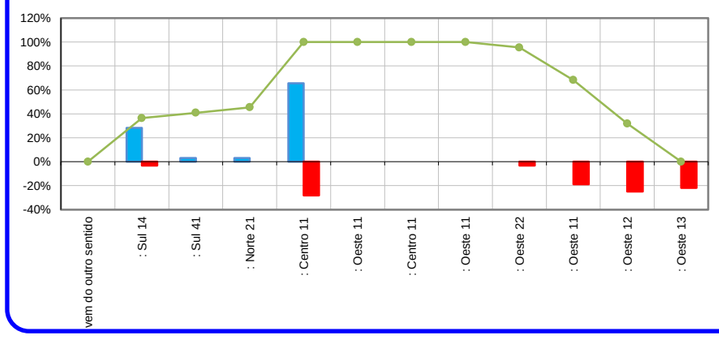

Perfil da linha por trechos - Pico almoço

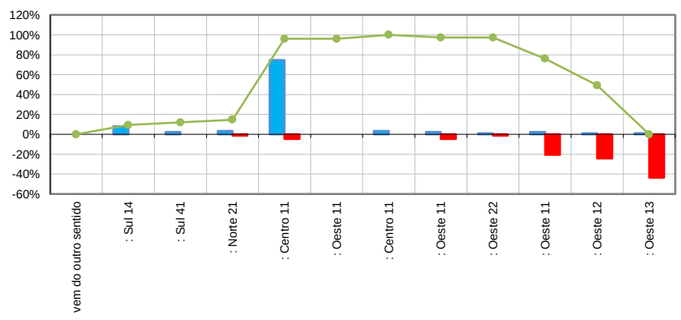

Perfil da linha por trechos - Entre-pico tarde

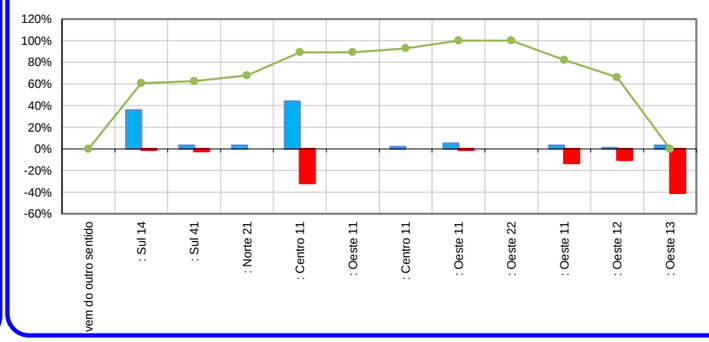

Perfil da linha por trechos - Pico tarde

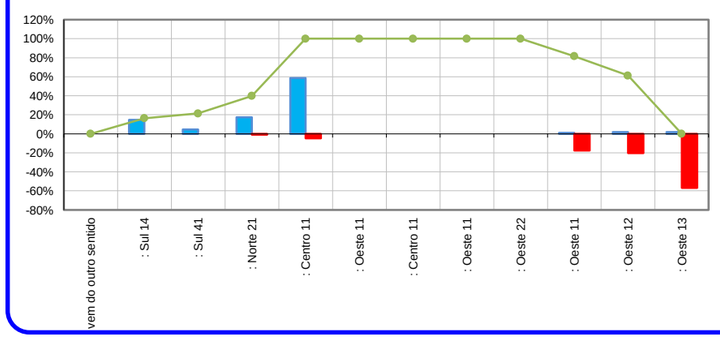

Empresa Municipal de Desenvolvimento Urbano e Rural de Bauru-EMDURB
Plano de Transporte Coletivo da Cidade de Bauru – PTC Bauru
Resultados dos Processamentos das pesquisas Sobe Desce
Embarques e desembarques irregulares

Linha: **85.28** **Pq. Sta. Cândida - Usc - Via R. Campos Salles**
85.28A **Pq. Sta. Cândida - Usc/Clínicas - Via R. Bernardino de Campos - Via R. Bernardino de Campos**

Tipo Dia: **Útil**

Sentido	Período	Hora	Variação da Linha	E/D s/term. Central		E/D s/term. Diant.		E/D s/term. Tras.		Ocorrën-cias	Total catraca	Catracados	Transport.
				Sobe	Desce	Sobe	Desce	Sobe	Desce				
1	2-PM	06:20	85.28	5	34	57	4	1	25	10	53	18,87%	15,87%
		06:48	85.28A	0	25	55	4	0	26	4	51	7,84%	7,27%
		08:07	85.28	2	19	38	5	0	16	7	33	21,21%	17,50%
		08:32	85.28A	0	10	26	4	0	12	4	22	18,18%	15,38%
	3-EPM	10:20	85.28A			15	5	5	15	10	10	100,00%	50,00%
	4-PA	12:08	85.28A	2	21	44	6	1	20	9	38	23,68%	19,15%
		13:56	85.28A	2	18	37	2	2	21	6	35	17,14%	14,63%
	5-EPT	15:46	85.28A	0	7	18	2	0	9	2	16	12,50%	11,11%
	6-PT	17:05	85.28	2	12	28	6	0	12	8	22	36,36%	26,67%
		17:32	85.28A	3	15	23	0	0	11	3	23	13,04%	11,54%
		18:58	85.28			16	5	1	12	6	11	54,55%	35,29%
2	2-PM	07:16	85.28	3	17	22	1	0	7	4	21	19,05%	16,00%
		07:40	85.28A	1	7	15	5	0	4	6	10	60,00%	37,50%
	3-EPM	09:26	85.28A			28	10	4	22	14	18	77,78%	43,75%
	4-PA	11:18	85.28A	0	24	44	5	3	18	8	39	20,51%	17,02%
		13:02	85.28A	4	19	35	4	1	17	9	31	29,03%	22,50%
	5-EPT	14:50	85.28A	1	51	95	8	2	39	11	87	12,64%	11,22%
	6-PT	16:11	85.28	2	7	18	2	0	11	4	16	25,00%	20,00%
		16:38	85.28A	3	32	53	5	0	19	8	48	16,67%	14,29%
		17:59	85.28	1	37	78	9	2	35	12	69	17,39%	14,81%
		18:26	85.28A	3	26	50	3	0	24	6	47	12,77%	11,32%
Total				34	381	795	95	22	375	151	700	21,57%	17,74%

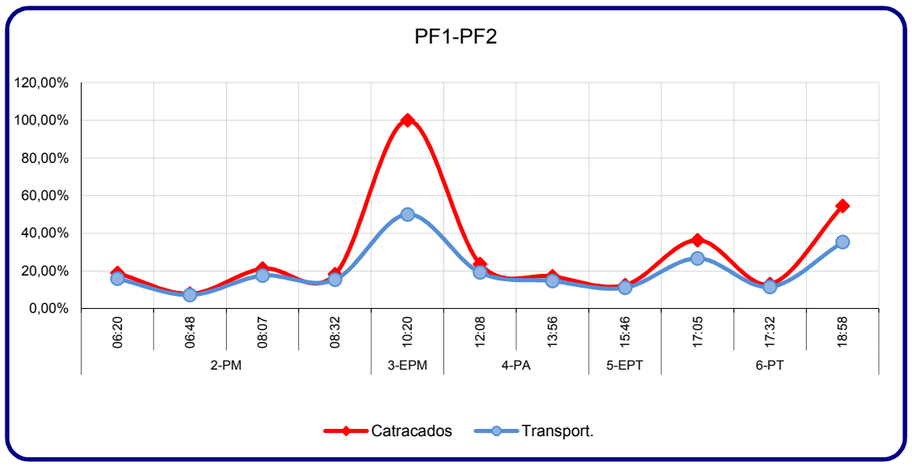

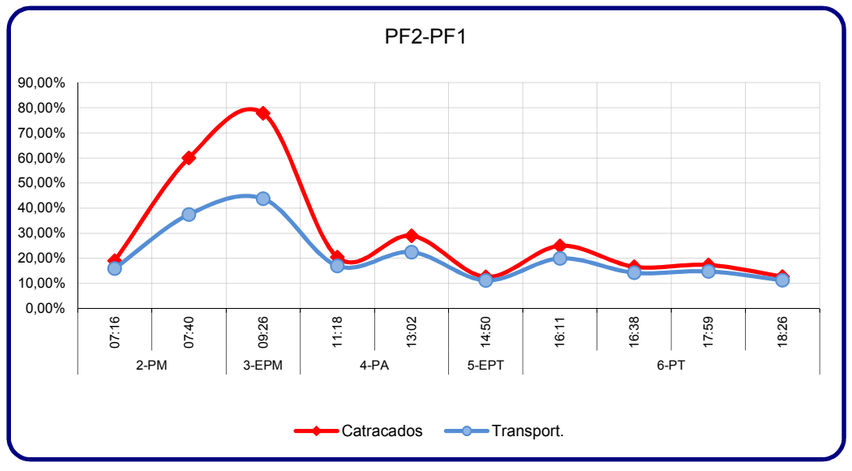

Empresa Municipal de Desenvolvimento Urbano e Rural de Bauru - EMDURB
Plano de Transporte Coletivo da Cidade de Bauru - PTC Bauru
Resultados dos Processos das Pesquisas Sobe Desce

Linha **85.28**
Dia tipo **Útil** Período **2-PM**

Trecho Inicio	Oeste 13	Oeste 12	Oeste 11	Centro 11	Norte 21	Sul 41	Sul 14	Sul 41	Sul 14	Sul 14	Sul 41	Norte 21	Centro 11	Oeste 11	Centro 11	Oeste 11	Oeste 12	Oeste 13	Total geral
Oeste 13			95	176	16	20	5	7	21										**339**
Oeste 12				8	7				4										**20**
Oeste 11			18	67	11				7										**103**
Centro 11						10		8	27										**44**
Norte 21																			
Sul 41																			
Sul 14																			
Sul 41																			
Sul 14																			
Sul 14													24						**24**
Sul 41																6			**6**
Norte 21													0			16		8	**24**
Centro 11																12	6	35	**53**
Oeste 11																			
Centro 11																		6	**6**
Oeste 11																		12	**12**
Oeste 12																		6	**6**
Oeste 13																		18	**18**
Total geral			**113**	**251**	**34**	**30**	**5**	**15**	**59**				**24**			**34**	**6**	**84**	**654**

Empresa Municipal de Desenvolvimento Urbano e Rural de Bauru - EMDURB
Plano de Transporte Coletivo da Cidade de Bauru - PTC Bauru
Resultados dos Processos das Pesquisas Sobe Desce

Linha **85.28**
Dia tipo **Útil** Período **2-PM**

Trecho Inicio	Oeste 13	Oeste 12	Oeste 11	Centro 11	Norte 21	Sul 41	Sul 14	Sul 41	Sul 14	Sul 14	Sul 41	Norte 21	Centro 11	Oeste 11	Centro 11	Oeste 11	Oeste 12	Oeste 13	Total geral
Oeste 13			15%	27%	2%	3%	1%	1%	3%										**52%**
Oeste 12				1%	1%				1%										**3%**
Oeste 11			3%	10%	2%				1%										**16%**
Centro 11						1%		1%	4%										**7%**
Norte 21																			
Sul 41																			
Sul 14																			
Sul 41																			
Sul 14																			
Sul 14										4%									**4%**
Sul 41													1%						**1%**
Norte 21										0%			2%		1%				**4%**
Centro 11													2%	1%	5%				**8%**
Oeste 11																			
Centro 11															1%				**1%**
Oeste 11															2%				**2%**
Oeste 12															1%				**1%**
Oeste 13															3%				**3%**
Total geral			**17%**	**38%**	**5%**	**5%**	**1%**	**2%**	**9%**	**4%**			**5%**	**1%**	**13%**				**100%**

Empresa Municipal de Desenvolvimento Urbano e Rural de Bauru - EMDURB
Plano de Transporte Coletivo da Cidade de Bauru - PTC Bauru
Resultados dos Processos das Pesquisas Sobe Desce

Linha **85.28**
Dia tipo **Útil** Período **6-PT**

Trecho Inicio	Oeste 13	Oeste 12	Oeste 11	Centro 11	Norte 21	Sul 41	Sul 14	Sul 41	Sul 14	Sul 14	Sul 41	Norte 21	Centro 11	Oeste 11	Centro 11	Oeste 11	Oeste 12	Oeste 13	Total geral
Oeste 13	5		16	45															**65**
Oeste 12																			
Oeste 11			28	23	10														**61**
Centro 11						18		49	17										**84**
Norte 21																			
Sul 41																			
Sul 14									9										**9**
Sul 41																			
Sul 14																			
Sul 14											31	15	41			31	16	20	**155**
Sul 41																9		7	**15**
Norte 21																10		16	**26**
Centro 11																38	24	242	**304**
Oeste 11																			
Centro 11																			
Oeste 11																	12	4	**15**
Oeste 12																		5	**5**
Oeste 13																			
Total geral	**5**		**44**	**68**	**10**	**18**		**49**	**27**		**31**	**15**	**41**			**88**	**52**	**294**	**740**

Empresa Municipal de Desenvolvimento Urbano e Rural de Bauru - EMDURB
Plano de Transporte Coletivo da Cidade de Bauru - PTC Bauru
Resultados dos Processos das Pesquisas Sobe Desce

Linha **85.28**
Dia tipo **Útil** Período **6-PT**

Trecho Inicio	Oeste 13	Oeste 12	Oeste 11	Centro 11	Norte 21	Sul 41	Sul 14	Sul 41	Sul 14	Sul 14	Sul 41	Norte 21	Centro 11	Oeste 11	Centro 11	Oeste 11	Oeste 12	Oeste 13	Total geral
Oeste 13	1%		2%	6%															**9%**
Oeste 12																			
Oeste 11			4%	3%	1%														**8%**
Centro 11						2%		7%	2%										**11%**
Norte 21																			
Sul 41																			
Sul 14									1%										**1%**
Sul 41																			
Sul 14																			
Sul 14										4%	2%	6%			4%	2%	3%		**21%**
Sul 41															1%		1%		**2%**
Norte 21															1%		2%		**3%**
Centro 11															5%	3%	33%		**41%**
Oeste 11																			
Centro 11																			
Oeste 11																2%	1%		**2%**
Oeste 12																	1%		**1%**
Oeste 13																			
Total geral	**1%**		**6%**	**9%**	**1%**	**2%**		**7%**	**4%**	**4%**	**2%**	**6%**			**12%**	**7%**	**40%**		**100%**

Empresa Municipal de Desenvolvimento Urbano e Rural de Bauru - EMDURB
Plano de Transporte Coletivo da Cidade de Bauru - PTC Bauru
Resultados dos Processos das Pesquisas Sobe Desce

Linha **85.28A**
Dia tipo **Útil** Período **2-PM**

Trecho Inicio	Oeste 13	Oeste 12	Oeste 11	Oeste 22	Oeste 11	Oeste 25	Centro 11	Norte 21	Sul 41	Sul 14	Sul 41	Sul 14	Sul 14	Sul 41	Norte 21	Centro 11	Oeste 11	Centro 11	Oeste 11	Oeste 22	Oeste 11	Oeste 12	Oeste 13	Total geral
Oeste 13	12		12		12		115		32		34	51												**267**
Oeste 12							39	6		12	8	12												**75**
Oeste 11							15				9													**23**
Oeste 22																								
Oeste 11																								
Oeste 25									6															**6**
Centro 11									15		31	47												**93**
Norte 21												6												**6**
Sul 41																								
Sul 14																								
Sul 41																								
Sul 14																								
Sul 14																51								**51**
Sul 41																17								**17**
Norte 21																					9			**9**
Centro 11																			15		15		4	**34**
Oeste 11																								
Centro 11																								
Oeste 11																								
Oeste 22																								
Oeste 11																								
Oeste 12																							17	**17**
Oeste 13																							9	**9**
Total geral	**12**		**12**		**12**		**168**	**6**	**52**	**12**	**81**	**116**				**68**			**15**		**15**	**9**	**30**	**606**

Empresa Municipal de Desenvolvimento Urbano e Rural de Bauru - EMDURB
Plano de Transporte Coletivo da Cidade de Bauru - PTC Bauru
Resultados dos Processos das Pesquisas Sobe Desce

Linha **85.28A**
Dia tipo **Útil** Período **2-PM**

Trecho Inicio	Oeste 13	Oeste 12	Oeste 11	Oeste 22	Oeste 11	Oeste 25	Centro 11	Norte 21	Sul 41	Sul 14	Sul 41	Sul 14	Sul 14	Sul 41	Norte 21	Centro 11	Oeste 11	Centro 11	Oeste 11	Oeste 22	Oeste 11	Oeste 12	Oeste 13	Total geral
Oeste 13	2%		2%		2%		19%		5%		6%	8%												**44%**
Oeste 12							6%	1%		2%	1%	2%												**12%**
Oeste 11							2%				1%													**4%**
Oeste 22																								
Oeste 11																								
Oeste 25									1%															**1%**
Centro 11									2%		5%	8%												**15%**
Norte 21												1%												**1%**
Sul 41																								
Sul 14																								
Sul 41																								
Sul 14																								
Sul 14																8%								**8%**
Sul 41																3%								**3%**
Norte 21																					1%			**1%**
Centro 11																			2%		2%		1%	**6%**
Oeste 11																								
Centro 11																								
Oeste 11																								
Oeste 22																								
Oeste 11																								
Oeste 12																							3%	**3%**
Oeste 13																							1%	**1%**
Total geral	**2%**		**2%**		**2%**		**28%**	**1%**	**9%**	**2%**	**13%**	**19%**				**11%**			**2%**		**2%**	**1%**	**5%**	**100%**

Empresa Municipal de Desenvolvimento Urbano e Rural de Bauru - EMDURB
Plano de Transporte Coletivo da Cidade de Bauru - PTC Bauru
Resultados dos Processos das Pesquisas Sobe Desce

Linha **85.28A**
Dia tipo **Útil** Período **4-PA**

Trecho Inicio	Oeste 13	Oeste 12	Oeste 11	Oeste 22	Oeste 11	Oeste 25	Centro 11	Norte 21	Sul 41	Sul 14	Sul 41	Sul 14	Sul 14	Sul 41	Norte 21	Centro 11	Oeste 11	Centro 11	Oeste 11	Oeste 22	Oeste 11	Oeste 12	Oeste 13	Total geral
Oeste 13	11	8	2	3	3	6	86	3				5												**127**
Oeste 12			14				4		2			7												**28**
Oeste 11							17		5			3												**25**
Oeste 22																								
Oeste 11																								
Oeste 25																								
Centro 11									15		6	37												**58**
Norte 21										3	3													**6**
Sul 41																								
Sul 14																								
Sul 41																								
Sul 14																								
Sul 14																8			4				6	**18**
Sul 41															3								3	**5**
Norte 21																2							6	**8**
Centro 11																			6	3	44	47	69	**168**
Oeste 11																								
Centro 11																					3	5		**8**
Oeste 11																							5	**5**
Oeste 22																						3		**3**
Oeste 11																							5	**5**
Oeste 12																							3	**3**
Oeste 13																							3	**3**
Total geral	**11**	**8**	**17**	**3**	**3**	**6**	**108**	**3**	**22**	**3**	**8**	**52**			**3**	**10**			**10**	**3**	**47**	**54**	**98**	**468**

Empresa Municipal de Desenvolvimento Urbano e Rural de Bauru - EMDURB
Plano de Transporte Coletivo da Cidade de Bauru - PTC Bauru
Resultados dos Processos das Pesquisas Sobe Desce

Linha **85.28A**
Dia tipo **Útil** Período **4-PA**

Trecho Inicio	Oeste 13	Oeste 12	Oeste 11	Oeste 22	Oeste 11	Oeste 25	Centro 11	Norte 21	Sul 41	Sul 14	Sul 41	Sul 14	Sul 14	Sul 41	Norte 21	Centro 11	Oeste 11	Centro 11	Oeste 11	Oeste 22	Oeste 11	Oeste 12	Oeste 13	Total geral
Oeste 13	2%	2%	0%	1%	1%	1%	18%	1%				1%												**27%**
Oeste 12			3%				1%		1%			1%												**6%**
Oeste 11							4%		1%			1%												**5%**
Oeste 22																								
Oeste 11																								
Oeste 25																								
Centro 11									3%		1%	8%												**12%**
Norte 21										1%	1%													**1%**
Sul 41																								
Sul 14																								
Sul 41																								
Sul 14																								
Sul 14																2%			1%				1%	**4%**
Sul 41															1%								1%	**1%**
Norte 21																0%							1%	**2%**
Centro 11																			1%	1%	9%	10%	15%	**36%**
Oeste 11																								
Centro 11																					1%	1%		**2%**
Oeste 11																							1%	**1%**
Oeste 22																						1%		**1%**
Oeste 11																							1%	**1%**
Oeste 12																							1%	**1%**
Oeste 13																							1%	**1%**
Total geral	**2%**	**2%**	**4%**	**1%**	**1%**	**1%**	**23%**	**1%**	**5%**	**1%**	**2%**	**11%**			**1%**	**2%**			**2%**	**1%**	**10%**	**12%**	**21%**	**100%**

Empresa Municipal de Desenvolvimento Urbano e Rural de Bauru - EMDURB
Plano de Transporte Coletivo da Cidade de Bauru - PTC Bauru
Resultados dos Processos das Pesquisas Sobe Desce

Linha **85.28A**
Dia tipo **Útil** Período **6-PT**

Trecho Inicio	Oeste 13	Oeste 12	Oeste 11	Oeste 22	Oeste 11	Oeste 25	Centro 11	Norte 21	Sul 41	Sul 14	Sul 41	Sul 14	Sul 14	Sul 41	Norte 21	Centro 11	Oeste 11	Centro 11	Oeste 11	Oeste 22	Oeste 11	Oeste 12	Oeste 13	Total geral
Oeste 13	8	8					76		3															**94**
Oeste 12												8												**8**
Oeste 11			8																					**8**
Oeste 22																								
Oeste 11																								
Oeste 25																								
Centro 11									13		32	41												**86**
Norte 21																								
Sul 41												8												**8**
Sul 14																								
Sul 41																								
Sul 14																								
Sul 14															4	16					9		42	**71**
Sul 41																3					14		5	**22**
Norte 21																4						11	70	**84**
Centro 11																					62	78	144	**283**
Oeste 11																								
Centro 11																								
Oeste 11																								
Oeste 22																								
Oeste 11																							4	**4**
Oeste 12																						9		**9**
Oeste 13																							9	**9**
Total geral	**8**	**8**	**8**				**76**		**16**		**32**	**56**			**4**	**22**					**84**	**97**	**275**	**686**

Empresa Municipal de Desenvolvimento Urbano e Rural de Bauru - EMDURB
Plano de Transporte Coletivo da Cidade de Bauru - PTC Bauru
Resultados dos Processos das Pesquisas Sobe Desce

Linha **85.28A**
Dia tipo **Útil** Período **6-PT**

Trecho Inicio	Oeste 13	Oeste 12	Oeste 11	Oeste 22	Oeste 11	Oeste 25	Centro 11	Norte 21	Sul 41	Sul 14	Sul 41	Sul 14	Sul 14	Sul 41	Norte 21	Centro 11	Oeste 11	Centro 11	Oeste 11	Oeste 22	Oeste 11	Oeste 12	Oeste 13	Total geral
Oeste 13	1%	1%					11%		0%															**14%**
Oeste 12												1%												**1%**
Oeste 11			1%																					**1%**
Oeste 22																								
Oeste 11																								
Oeste 25																								
Centro 11									2%		5%	6%												**13%**
Norte 21																								
Sul 41												1%												**1%**
Sul 14																								
Sul 41																								
Sul 14																								
Sul 14															1%	2%					1%		6%	**10%**
Sul 41																0%					2%		1%	**3%**
Norte 21																1%						2%	10%	**12%**
Centro 11																					9%	11%	21%	**41%**
Oeste 11																								
Centro 11																								
Oeste 11																								
Oeste 22																								
Oeste 11																							1%	**1%**
Oeste 12																						1%		**1%**
Oeste 13																							1%	**1%**
Total geral	**1%**	**1%**	**1%**				**11%**		**2%**		**5%**	**8%**			**1%**	**3%**					**12%**	**14%**	**40%**	**100%**

Empresa Municipal de Desenvolvimento Urbano e Rural de Bauru-EMDURB
Plano de Transporte Coletivo da Cidade de Bauru – PTC Bauru
Resultados dos Processamentos das pesquisas Sobe Desce
Descrição do Itinerário da Linha

Linha: **85.44 - Pq. Sta. Cândida -Vl. Leme/Jd. Europa**
Sentido: **PF1 - PF2**

Nº Ponto	Via	Referência	Micro
1	R. Lazaro Cleto	QT 2	**8006**
2	R. Joao Fendel	QT 1	**8006**
3	R. Primo Pegoraro	QT 9	**8006**
4	R. Ezequiel Mendonca	QT 7	**8005**
5	R. Dezenove (Xix)	QT 8	**8005**
6	Tv. Layrson Battaiola	QT 1	**8005**
7	R. Evangelina Messias de Oliveira	QT 3	**8004**
8	R. Primo Pegoraro	QT 4	**8004**
9	R. Primo Pegoraro	QT 2	**8004**
10	R. Joao Quaggio	QT 9	**8003**
11	R. Joao Quaggio	QT 8	**8003**
12	R. Joao Quaggio	QT 6	**8003**
13	R. Joao Quaggio	QT 4	**8003**
14	Av. das Bandeiras	QT 12	**5102**
15	Av. das Bandeiras	QT 10	**5102**
16	Av. das Bandeiras	QT 8	**5102**
17	Av. das Bandeiras	QT 6	**5201**
18	Av. das Bandeiras	QT 4	**5201**
19	Av. das Bandeiras	QT 2	**5201**
20	R. Itacuruca	QT 3	**5201**
21	R. Itacuruca	QT 1	**5201**
22	R. Braz Di Flora	QT 11	**5202**
23	R. Braz Di Flora	QT 8	**5202**
24	R. Francisco Ministro Zani	QT 4	**5302**
25	R. Francisco Ministro Zani	QT 1	**5303**
26	R. Bernardino de Campos	QT 15	**4802**
27	R. Bernardino de Campos	QT 13	**4801**
28	R. Bernardino de Campos	QT 12	**4801**
29	R. Bernardino de Campos	QT 10	**4303**
30	R. Bernardino de Campos	QT 6	**4103**
31	R. Vereador Antonio Ferreira de Menezes	QT 1	**4103**
32	Av. Alfredo Maia	QT 3	**4301**
33	Av. Pedro de Toledo	QT 5	**1001**
34	Av. Pedro de Toledo	QT 2	**203**
35	Av. Rodrigues Alves	QT 2	**201**
36	Av. Rodrigues Alves	QT 2	**201**
37	R. Gerson Franca	QT 4	**201**
38	R. Gerson Franca	QT 6	**202**
39	R. Gerson Franca	QT 8	**202**
40	Av. Duque de Caxias	QT 4	**1102**
41	Av. Duque de Caxias	QT 6	**301**
42	Av. Duque de Caxias	QT 8	**1201**
43	R. Antonio Alves	QT 20	**1201**
44	R. Antonio Alves	QT 25	**1401**
45	R. Rio Branco	QT 25	**1404**
46	R. Rio Branco	QT 27	**1404**
47	Av. Nossa Senhora de Fatima	QT 5	**2002**
48	Av. Nossa Senhora de Fatima	QT 6	**2003**
49	Av. Nossa Senhora de Fatima	QT 8	**2102**
50	Av. Nossa Senhora de Fatima	QT 11	**2102**
51	Av. Nossa Senhora de Fatima	QT 13	**2102**
52	Av. Nossa Senhora de Fatima	QT 16	**2202**
53	Av. Nossa Senhora de Fatima	QT 16	**2202**

Sentido: **PF2 - PF1**

Nº Ponto	Via	Referência	Micro
1	Av. Nossa Senhora de Fatima	QT 16	**2202**
2	Av. Nossa Senhora de Fatima	QT 13	**2102**
3	Av. Nossa Senhora de Fatima	QT 9	**2102**
4	Av. Nossa Senhora de Fatima	QT 6	**2003**
5	Av. Nossa Senhora de Fatima	QT 5	**2002**
6	R. Gustavo Maciel	QT 29	**1403**
7	R. Gustavo Maciel	QT 27	**1404**
8	R. Araujo Leite	QT 25	**1401**
9	R. Araujo Leite	QT 23	**1202**
10	R. Araujo Leite	QT 20	**1201**
11	Av. Duque de Caxias	QT 9	**304**
12	Av. Duque de Caxias	QT 6	**301**
13	Av. Duque de Caxias	QT 3	**202**
14	Av. Duque de Caxias	QT 1	**202**
15	R. Monsenhor Claro	QT 8	**202**
16	R. Monsenhor Claro	QT 5	**202**
17	R. Monsenhor Claro	QT 3	**201**
18	Av. Rodrigues Alves	QT 2	**201**
19	Av. Rodrigues Alves	QT 2	**201**
20	Av. Pedro de Toledo	QT 2	**203**
21	Av. Pedro de Toledo	QT 4	**4102**
22	Av. Pedro de Toledo	QT 5	**1001**
23	R. Bernardino de Campos	QT 3	**4103**
24	R. Bernardino de Campos	QT 6	**4103**
25	R. Bernardino de Campos	QT 10	**4303**
26	R. Bernardino de Campos	QT 12	**4801**
27	R. Bernardino de Campos	QT 13	**4801**
28	R. Bernardino de Campos	QT 14	**4802**
29	R. Francisco Ministro Zani	QT 1	**5303**
30	R. Francisco Ministro Zani	QT 4	**5302**
31	R. Braz Di Flora	QT 8	**5202**
32	R. Braz Di Flora	QT 11	**5202**
33	R. Itacuruca	QT 1	**5201**
34	R. Itacuruca	QT 3	**5201**
35	Av. das Bandeiras	QT 2	**5201**
36	Av. das Bandeiras	QT 4	**5201**
37	Av. das Bandeiras	QT 6	**5201**
38	Av. das Bandeiras	QT 8	**5102**
39	Av. das Bandeiras	QT 10	**5102**
40	Av. das Bandeiras	QT 12	**5102**
41	R. Joao Quaggio	QT 4	**8003**
42	R. Joao Quaggio	QT 6	**8003**
43	R. Joao Quaggio	QT 8	**8003**
44	R. Joao Quaggio	QT 9	**8003**
45	R. Primo Pegoraro	QT 2	**8004**
46	R. Primo Pegoraro	QT 3	**8004**
47	R. Primo Pegoraro	QT 4	**8004**
48	R. Evangelina Messias de Oliveira	QT 3	**8004**
49	Tv. Layrson Battaiola	QT 1	**8005**
50	R. Dezenove (Xix)	QT 8	**8005**
51	R. Ezequiel Mendonca	QT 7	**8005**
52	R. Lindolpho Ribeiro de Seixas	QT 2	**8006**
53	R. Primo Pegoraro	QT 10	**8006**
54	R. Lazaro Cleto	QT 2	**8006**

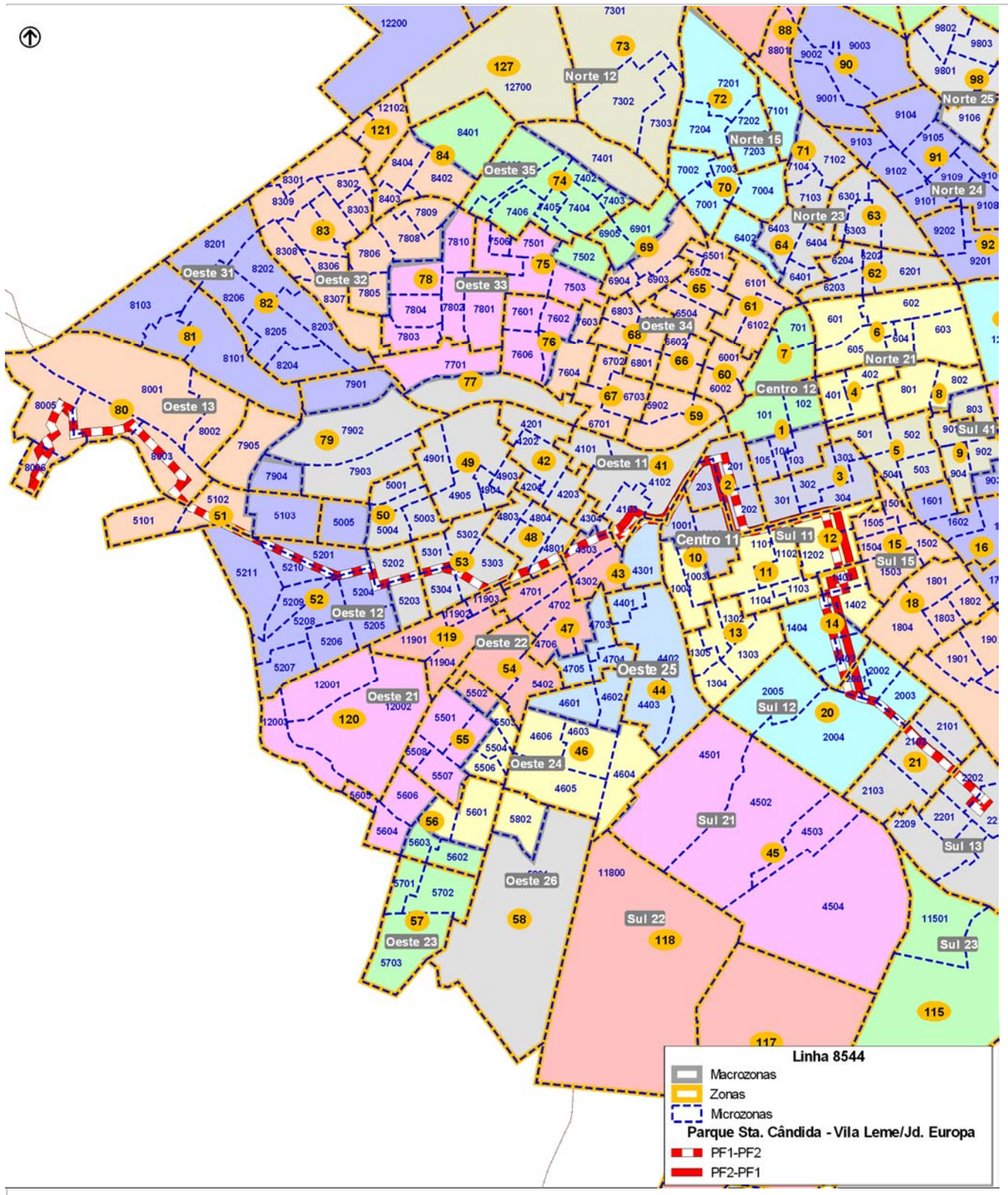

Empresa Municipal de Desenvolvimento Urbano e Rural de Bauru-EMDURB
Plano de Transporte Coletivo da Cidade de Bauru – PTC Bauru
Resultados dos Processamentos das pesquisas Sobe Desce

Embarques, lotação e Fator de Renovação

Linha: **85.44** **Pq. Sta. Cândida -Vl. Leme/Jd. Europa**

Tipo Dia: **Útil**

Sentido	Período	Hora da Viagem	Variação da Linha	Máx de Lotação	Embarques	FR
1	2-PM	06:29	85.44	20	21	1,05
		08:30	85.44	26	27	1,04
	3-EPM	10:00	85.44	29	41	1,41
	4-PA	11:15	85.44	21	25	1,19
		13:15	85.44	30	33	1,10
	6-PT	18:42	85.44	32	40	1,25

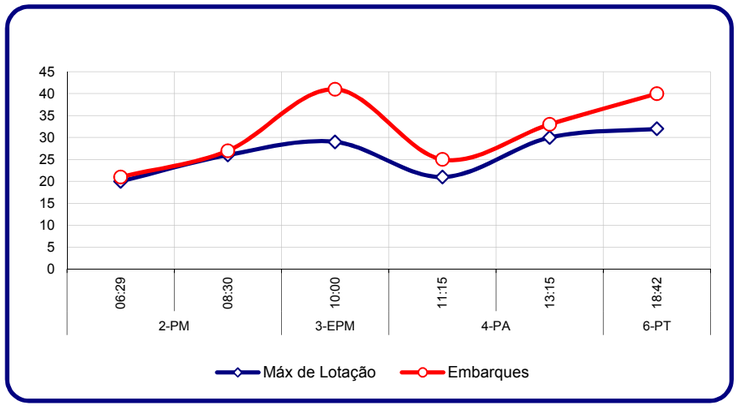

Sentido	Período	Hora da Viagem	Variação da Linha	Máx de Lotação	Embarques	FR
2	3-EPM	09:17	85.44	3	8	2,67
	4-PA	12:17	85.44	25	39	1,56
	6-PT	16:25	85.44	51	76	1,49
		17:40	85.44	56	64	1,14

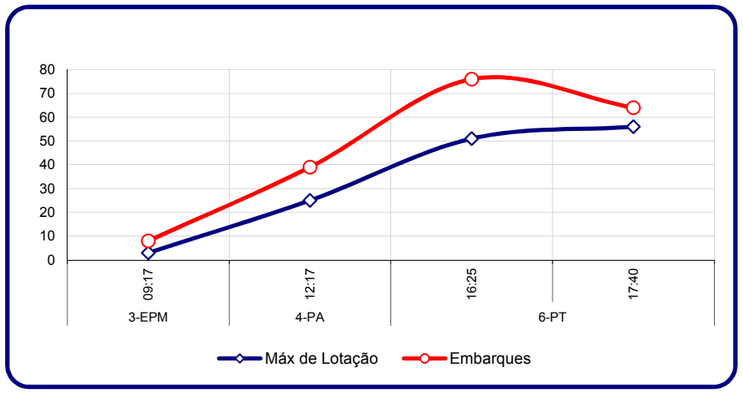

Empresa Municipal de Desenvolvimento Urbano e Rural de Bauru-EMDURB
Plano de Transporte Coletivo da Cidade de Bauru – PTC Bauru

Resultados dos Processamentos das pesquisas Sobe Desce

Perfil de sobe e desce por trecho

Linha 85.44 Pq. Sta. Cândida -Vl. Leme/Jd. Europa

Tipo Dia: **Útil**

Valores absolutos de passageiros pesquisados

Trecho	1-PPM			2-PM			3-EPM			4-PA			5-EPT			6-PT		
	Sobe	Desce	Max.Lotação	Sobe	Desce	Max.Lotação	Sobe	Desce	Max.Lotação	Sobe	Desce	Max.Lotação	Sobe	Desce	Max.Lotação	Sobe	Desce	Max.Lotação
S1-1 : Oeste 13	0	0	0	185	0	185	10	-1	9	27	-1	26	0	0	0	10	-1	9
S1-2 : Oeste 12	0	0	0	36	0	221	4	-1	12	8	-3	31	0	0	0	7	-2	14
S1-3 : Oeste 11	0	0	0	21	-5	237	6	-1	17	14	-2	43	0	0	0	6	0	19
S1-4 : Oeste 22	0	0	0	0	0	237	0	-1	16	0	0	43	0	0	0	1	0	20
S1-5 : Oeste 11	0	0	0	0	0	237	0	0	16	0	-1	42	0	0	0	0	0	20
S1-6 : Oeste 25	0	0	0	0	-5	231	0	0	16	0	0	42	0	0	0	0	-1	19
S1-7 : Centro 11	0	0	0	5	-87	149	4	-11	9	0	-22	20	0	0	0	1	-14	6
S1-8 : Sul 11	0	0	0	0	-10	139	0	-2	6	0	-3	18	0	0	0	0	-1	4
S1-9 : Centro 11	0	0	0	0	-10	129	0	0	6	0	-3	15	0	0	0	0	-1	3
S1-10 : Sul 11	0	0	0	0	-31	98	0	-4	2	1	-7	9	0	0	0	0	-1	2
S1-11 : Sul 12	0	0	0	0	-51	46	0	-1	2	0	-8	1	0	0	0	1	-2	1
S1-12 : Sul 13	0	0	0	0	-46	0	0	-2	0	0	-1	0	0	0	0	0	-1	0
fica p/ outro sentido		0			0			0			0			0			0	
Total	0	0	0	247	-247	237	24	-24	17	49	-49	43	0	0	0	25	-25	20

Trecho	1-PPM			2-PM			3-EPM			4-PA			5-EPT			6-PT		
	Sobe	Desce	Max.Lotação	Sobe	Desce	Max.Lotação	Sobe	Desce	Max.Lotação	Sobe	Desce	Max.Lotação	Sobe	Desce	Max.Lotação	Sobe	Desce	Max.Lotação
vem do outro sentido	0			0			0			0			0			0		
S2-1 : Sul 13	0	0	0	0	0	0	0	0	0	3	0	3	0	0	0	27	0	27
S2-2 : Sul 12	0	0	0	0	0	0	1	0	1	15	-1	18	0	0	0	22	-1	48
S2-3 : Sul 11	0	0	0	0	0	0	0	0	1	4	-2	20	0	0	0	6	-1	53
S2-4 : Centro 11	0	0	0	0	0	0	0	0	1	3	-8	15	0	0	0	16	-9	60
S2-5 : Oeste 11	0	0	0	0	0	0	0	0	1	0	0	15	0	0	0	0	0	60
S2-6 : Centro 11	0	0	0	0	0	0	0	-1	0	0	0	15	0	0	0	2	0	62
S2-7 : Oeste 11	0	0	0	0	0	0	0	0	1	0	0	15	0	0	0	2	-1	63
S2-8 : Oeste 22	0	0	0	0	0	0	0	0	1	2	0	17	0	0	0	1	0	64
S2-9 : Oeste 11	0	0	0	0	0	0	0	0	1	3	-5	15	0	0	0	2	-6	60
S2-10 : Oeste 12	0	0	0	0	0	0	0	0	0	0	-9	6	0	0	0	3	-15	48
S2-11 : Oeste 13	0	0	0	0	0	0	1	-1	0	2	-8	0	0	0	0	7	-55	0
Total	0	0	0	0	0	0	3	-3	1	33	-33	20	0	0	0	87	-87	64

Perfil de sobe e desce por trecho

Linha 85.44 Pq. Sta. Cândida -Vl. Leme/Jd. Europa

Tipo Dia: **Útil**

Valores relativos

Trecho	1-PPM			2-PM			3-EPM			4-PA			5-EPT			6-PT		
	Sobe	Desce	Max.Lotação	Sobe	Desce	Max.Lotação	Sobe	Desce	Max.Lotação	Sobe	Desce	Max.Lotação	Sobe	Desce	Max.Lotação	Sobe	Desce	Max.Lotação
S1-1 : Oeste 13	0%	0%	0%	75%	0%	78%	41%	-5%	52%	55%	-2%	61%	0%	0%	0%	40%	-5%	44%
S1-2 : Oeste 12	0%	0%	0%	15%	0%	93%	17%	-5%	69%	16%	-5%	73%	0%	0%	0%	28%	-8%	69%
S1-3 : Oeste 11	0%	0%	0%	8%	-2%	100%	24%	-2%	100%	28%	-3%	100%	0%	0%	0%	23%	0%	97%
S1-4 : Oeste 22	0%	0%	0%	0%	0%	100%	0%	-5%	93%	0%	0%	100%	0%	0%	0%	3%	0%	100%
S1-5 : Oeste 11	0%	0%	0%	0%	0%	100%	0%	0%	93%	0%	-2%	98%	0%	0%	0%	0%	0%	100%
S1-6 : Oeste 25	0%	0%	0%	0%	-2%	98%	0%	0%	93%	0%	0%	98%	0%	0%	0%	0%	-5%	94%
S1-7 : Centro 11	0%	0%	0%	2%	-35%	63%	17%	-46%	52%	0%	-45%	47%	0%	0%	0%	3%	-55%	28%
S1-8 : Sul 11	0%	0%	0%	0%	-4%	59%	0%	-10%	38%	0%	-5%	41%	0%	0%	0%	0%	-5%	22%
S1-9 : Centro 11	0%	0%	0%	0%	-4%	54%	0%	0%	38%	0%	-5%	35%	0%	0%	0%	0%	-5%	16%
S1-10 : Sul 11	0%	0%	0%	0%	-13%	41%	0%	-17%	14%	2%	-14%	22%	0%	0%	0%	0%	-5%	9%
S1-11 : Sul 12	0%	0%	0%	0%	-21%	20%	0%	-2%	10%	0%	-17%	2%	0%	0%	0%	5%	-8%	6%
S1-12 : Sul 13	0%	0%	0%	0%	-19%	0%	0%	-7%	0%	0%	-2%	0%	0%	0%	0%	0%	-5%	0%
fica p/ outro sentido	0%	0%	0%	0%	0%	0%	0%	0%	0%	0%	0%	0%	0%	0%	0%	0%	0%	0%
Total	0%	0%	0%	100%	-100%	100%	100%	-100%	100%	100%	-100%	100%	0%	0%	0%	100%	-100%	100%

Trecho	1-PPM			2-PM			3-EPM			4-PA			5-EPT			6-PT		
	Sobe	Desce	Max.Lotação	Sobe	Desce	Max.Lotação	Sobe	Desce	Max.Lotação	Sobe	Desce	Max.Lotação	Sobe	Desce	Max.Lotação	Sobe	Desce	Max.Lotação
vem do outro sentido	0%	0%	0%	0%	0%	0%	0%	0%	0%	0%	0%	0%	0%	0%	0%	0%	0%	0%
S2-1 : Sul 13	0%	0%	0%	0%	0%	0%	0%	0%	0%	10%	0%	17%	0%	0%	0%	31%	0%	42%
S2-2 : Sul 12	0%	0%	0%	0%	0%	0%	38%	0%	100%	46%	-3%	88%	0%	0%	0%	25%	-1%	75%
S2-3 : Sul 11	0%	0%	0%	0%	0%	0%	0%	0%	100%	13%	-5%	100%	0%	0%	0%	6%	-1%	83%
S2-4 : Centro 11	0%	0%	0%	0%	0%	0%	0%	-13%	67%	10%	-26%	75%	0%	0%	0%	19%	-10%	94%
S2-5 : Oeste 11	0%	0%	0%	0%	0%	0%	0%	0%	67%	0%	0%	75%	0%	0%	0%	0%	0%	94%
S2-6 : Centro 11	0%	0%	0%	0%	0%	0%	13%	-25%	33%	0%	0%	75%	0%	0%	0%	2%	0%	97%
S2-7 : Oeste 11	0%	0%	0%	0%	0%	0%	13%	0%	67%	0%	0%	75%	0%	0%	0%	2%	-1%	99%
S2-8 : Oeste 22	0%	0%	0%	0%	0%	0%	0%	0%	67%	5%	0%	83%	0%	0%	0%	1%	0%	100%
S2-9 : Oeste 11	0%	0%	0%	0%	0%	0%	13%	-13%	67%	10%	-15%	75%	0%	0%	0%	3%	-7%	94%
S2-10 : Oeste 12	0%	0%	0%	0%	0%	0%	0%	-13%	33%	0%	-28%	29%	0%	0%	0%	4%	-17%	76%
S2-11 : Oeste 13	0%	0%	0%	0%	0%	0%	25%	-38%	0%	5%	-23%	0%	0%	0%	0%	8%	-64%	0%
Total	0%	0%	0%	0%	0%	0%	100%	-100%	100%	100%	-100%	100%	0%	0%	0%	100%	-100%	100%

Empresa Municipal de Desenvolvimento Urbano e Rural de Bauru-EMDURB
Plano de Transporte Coletivo da Cidade de Bauru – PTC Bauru

Resultados dos Processamentos das pesquisas Sobe Desce

Perfil de sobe e desce por trecho

Linha 85.44 Pq. Sta. Cândida -Vl. Leme/Jd. Europa
Tipo Dia: **Útil**

Sentido ***PF1 - PF2***

Perfil da linha por trechos - Pico manhã

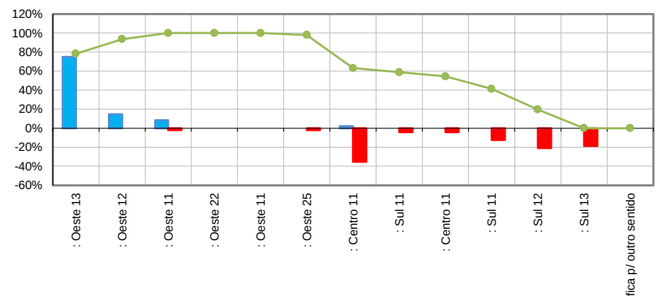

Perfil da linha por trechos - Entre-pico manhã

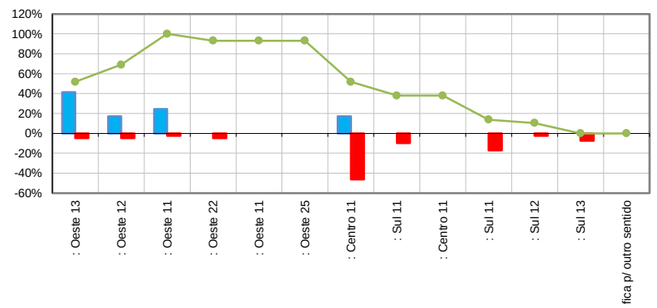

Perfil da linha por trechos - Pico almoço

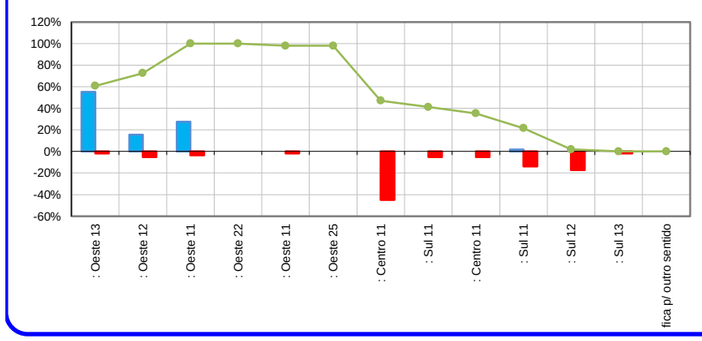

Perfil da linha por trechos - Pico tarde

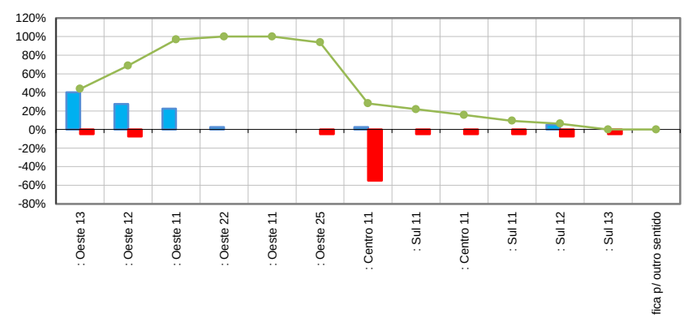

Empresa Municipal de Desenvolvimento Urbano e Rural de Bauru-EMDURB
Plano de Transporte Coletivo da Cidade de Bauru – PTC Bauru

Resultados dos Processamentos das pesquisas Sobe Desce

Perfil de sobe e desce por trecho

Linha 85.44 Pq. Sta. Cândida -Vl. Leme/Jd. Europa
Tipo Dia: **Útil**

Sentido ***PF2 - PF1***

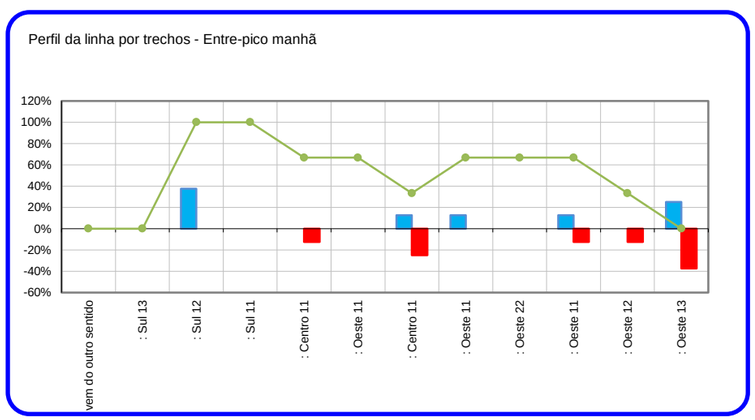

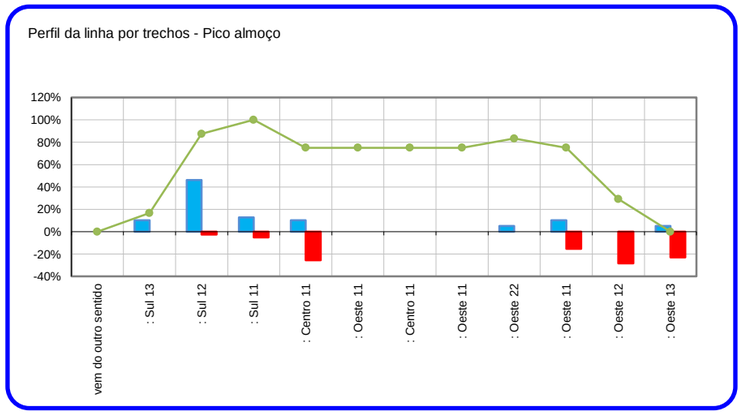

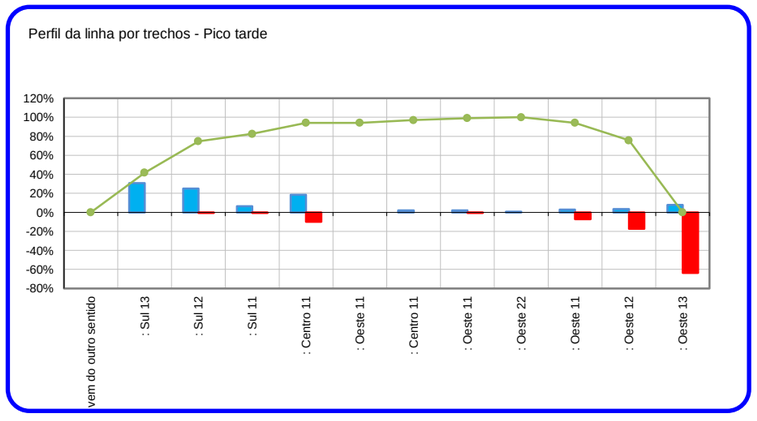

Empresa Municipal de Desenvolvimento Urbano e Rural de Bauru-EMDURB
Plano de Transporte Coletivo da Cidade de Bauru – PTC Bauru
Resultados dos Processamentos das pesquisas Sobe Desce
Embarques e desembarques irregulares

Linha: **85.44** **Pq. Sta. Cândida -Vl. Leme/Jd. Europa**

Tipo Dia: **Útil**

Sentido	Período	Hora	Variação da Linha	E/D s/term. Central		E/D s/term. Diant.		E/D s/term. Tras.		Ocorrën-cias	Total catraca	Catracados	Transport.
				Sobe	Desce	Sobe	Desce	Sobe	Desce				
1	2-PM	06:29	85.44	2	9	19	0	0	12	2	19	10,53%	9,52%
		08:30	85.44	2	12	25	2	0	13	4	23	17,39%	14,81%
	3-EPM	10:00	85.44			33	10	8	31	18	23	78,26%	43,90%
	4-PA	11:15	85.44	0	12	25	4	0	9	4	21	19,05%	16,00%
		13:15	85.44	1	17	32	4	0	12	5	28	17,86%	15,15%
	6-PT	18:42	85.44	3	19	36	3	1	18	7	33	21,21%	17,50%
2	3-EPM	09:17	85.44			8	1	0	7	1	7	14,29%	12,50%
	4-PA	12:17	85.44	1	17	37	6	1	16	8	31	25,81%	20,51%
	6-PT	16:25	85.44	3	35	73	17	0	24	20	56	35,71%	26,32%
		17:40	85.44	1	26	63	8	0	30	9	55	16,36%	14,06%
Total				13	147	351	55	10	172	78	296	26,35%	20,86%

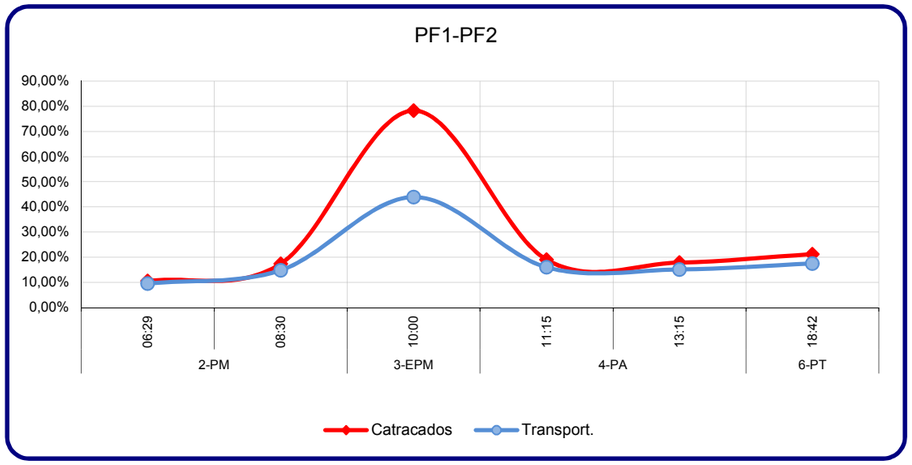

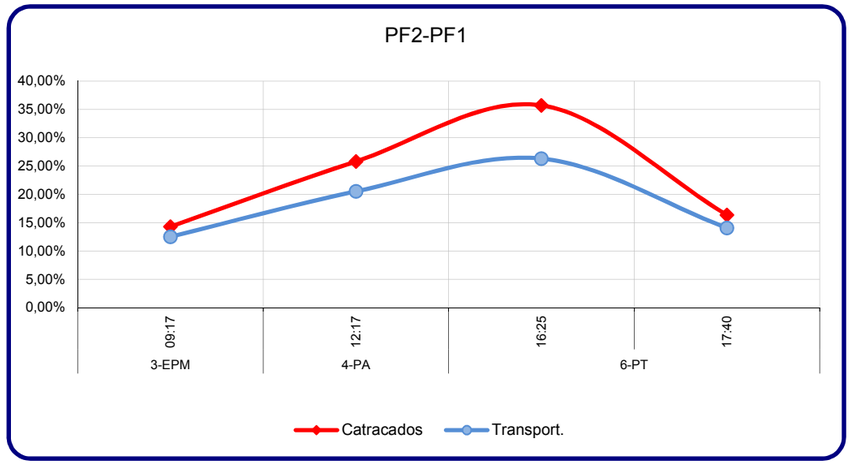

Empresa Municipal de Desenvolvimento Urbano e Rural de Bauru - EMDURB
Plano de Transporte Coletivo da Cidade de Bauru - PTC Bauru
Resultados dos Processos das Pesquisas Sobe Desce

Linha **85.44**
Dia tipo **Útil** Período **2-PM**

Trecho Inicio	Oeste 13	Oeste 12	Oeste 11	Oeste 22	Oeste 11	Oeste 25	Centro 11	Sul 11	Centro 11	Sul 11	Sul 12	Sul 13	Sul 13	Sul 12	Sul 11	Centro 11	Oeste 11	Centro 11	Oeste 11	Oeste 22	Oeste 11	Oeste 12	Oeste 13	Total geral
Oeste 13			5			5	53	5	10	20	41	46												**185**
Oeste 12							24	6		6														**36**
Oeste 11							11				10													**21**
Oeste 22																								
Oeste 11																								
Oeste 25																								
Centro 11										5														**5**
Sul 11																								
Centro 11																								
Sul 11																								
Sul 12																								
Sul 13																								
Sul 13																								
Sul 12																								
Sul 11																								
Centro 11																								
Oeste 11																								
Centro 11																								
Oeste 11																								
Oeste 22																								
Oeste 11																								
Oeste 12																								
Oeste 13																								
Total geral			**5**			**5**	**87**	**10**	**10**	**31**	**51**	**46**												**247**

Empresa Municipal de Desenvolvimento Urbano e Rural de Bauru - EMDURB
Plano de Transporte Coletivo da Cidade de Bauru - PTC Bauru
Resultados dos Processos das Pesquisas Sobe Desce

Linha **85.44**
Dia tipo **Útil** Período **2-PM**

Trecho Inicio	Oeste 13	Oeste 12	Oeste 11	Oeste 22	Oeste 11	Oeste 25	Centro 11	Sul 11	Centro 11	Sul 11	Sul 12	Sul 13	Sul 13	Sul 12	Sul 11	Centro 11	Oeste 11	Centro 11	Oeste 11	Oeste 22	Oeste 11	Oeste 12	Oeste 13	Total geral
Oeste 13			2%			2%	21%	2%	4%	8%	17%	19%												**75%**
Oeste 12							10%	2%		2%														**15%**
Oeste 11							4%				4%													**8%**
Oeste 22																								
Oeste 11																								
Oeste 25																								
Centro 11										2%														**2%**
Sul 11																								
Centro 11																								
Sul 11																								
Sul 12																								
Sul 13																								
Sul 13																								
Sul 12																								
Sul 11																								
Centro 11																								
Oeste 11																								
Centro 11																								
Oeste 11																								
Oeste 22																								
Oeste 11																								
Oeste 12																								
Oeste 13																								
Total geral			**2%**			**2%**	**35%**	**4%**	**4%**	**13%**	**21%**	**19%**												**100%**

Empresa Municipal de Desenvolvimento Urbano e Rural de Bauru - EMDURB
Plano de Transporte Coletivo da Cidade de Bauru - PTC Bauru
Resultados dos Processos das Pesquisas Sobe Desce

Linha **85.44**
Dia tipo **Útil** Período **4-PA**

Trecho Inicio	Oeste 13	Oeste 12	Oeste 11	Oeste 22	Oeste 11	Oeste 25	Centro 11	Sul 11	Centro 11	Sul 11	Sul 12	Sul 13	Sul 13	Sul 12	Sul 11	Centro 11	Oeste 11	Centro 11	Oeste 11	Oeste 22	Oeste 11	Oeste 12	Oeste 13	Total geral
Oeste 13	1	3	2		1		12	1	1	3	4													**27**
Oeste 12							4		1		2													**8**
Oeste 11							6	2	1	4	1	1												**14**
Oeste 22																								
Oeste 11																								
Oeste 25																								
Centro 11																								
Sul 11																								
Centro 11																								
Sul 11											1													**1**
Sul 12																								
Sul 13																								
Sul 13															0	3								**3**
Sul 12													1	1	3					3	5	2		**15**
Sul 11															2					1	1			**4**
Centro 11																				1	1	2		**3**
Oeste 11																								
Centro 11																								
Oeste 11																								
Oeste 22																					1	1		**2**
Oeste 11																					2	1		**3**
Oeste 12																								
Oeste 13																						2		**2**
Total geral	**1**	**3**	**2**		**1**		**22**	**3**	**3**	**7**	**8**	**1**		**1**	**2**	**8**				**5**	**9**	**8**		**82**

Empresa Municipal de Desenvolvimento Urbano e Rural de Bauru - EMDURB
Plano de Transporte Coletivo da Cidade de Bauru - PTC Bauru
Resultados dos Processos das Pesquisas Sobe Desce

Linha **85.44**
Dia tipo **Útil** Período **4-PA**

Trecho Inicio	Oeste 13	Oeste 12	Oeste 11	Oeste 22	Oeste 11	Oeste 25	Centro 11	Sul 11	Centro 11	Sul 11	Sul 12	Sul 13	Sul 13	Sul 12	Sul 11	Centro 11	Oeste 11	Centro 11	Oeste 11	Oeste 22	Oeste 11	Oeste 12	Oeste 13	Total geral
Oeste 13	1%	3%	2%		1%		15%	1%	1%	4%	5%													**33%**
Oeste 12							5%		1%		3%													**9%**
Oeste 11							7%	2%	1%	4%	1%	1%												**16%**
Oeste 22																								
Oeste 11																								
Oeste 25																								
Centro 11																								
Sul 11																								
Centro 11																								
Sul 11											1%													**1%**
Sul 12																								
Sul 13																								
Sul 13															0%	4%								**4%**
Sul 12														1%	2%	4%					3%	6%	3%	**19%**
Sul 11																3%					2%	1%		**5%**
Centro 11																					1%	1%	2%	**4%**
Oeste 11																								
Centro 11																								
Oeste 11																								
Oeste 22																						1%	1%	**2%**
Oeste 11																						3%	1%	**4%**
Oeste 12																								
Oeste 13																							2%	**2%**
Total geral	**1%**	**3%**	**2%**		**1%**		**27%**	**3%**	**3%**	**8%**	**10%**	**1%**		**1%**	**2%**	**10%**					**6%**	**11%**	**9%**	**100%**

Empresa Municipal de Desenvolvimento Urbano e Rural de Bauru - EMDURB
Plano de Transporte Coletivo da Cidade de Bauru - PTC Bauru
Resultados dos Processos das Pesquisas Sobe Desce

Linha **85.44**
Dia tipo **Útil** Período **6-PT**

Trecho Inicio	Oeste 13	Oeste 12	Oeste 11	Oeste 22	Oeste 11	Oeste 25	Centro 11	Sul 11	Centro 11	Sul 11	Sul 12	Sul 13	Sul 13	Sul 12	Sul 11	Centro 11	Oeste 11	Centro 11	Oeste 11	Oeste 22	Oeste 11	Oeste 12	Oeste 13	Total geral
Oeste 13	1	2					3	1	1	1	1													**10**
Oeste 12							6	1																**7**
Oeste 11						1	4				1													**6**
Oeste 22							1																	**1**
Oeste 11																								
Oeste 25																								
Centro 11											1													**1**
Sul 11																								
Centro 11																								
Sul 11																								
Sul 12												1												**1**
Sul 13																								
Sul 13														1	1	2					2	4	17	**27**
Sul 12																6					1	5	10	**22**
Sul 11																			1		1	1	3	**6**
Centro 11																					1	5	10	**16**
Oeste 11																								
Centro 11																							2	**2**
Oeste 11																					1		1	**2**
Oeste 22																					1			**1**
Oeste 11																							2	**2**
Oeste 12																							3	**3**
Oeste 13																							7	**7**
Total geral	**1**	**2**				**1**	**14**	**1**	**1**	**1**	**2**	**1**		**1**	**1**	**9**			**1**		**6**	**15**	**55**	**112**

Empresa Municipal de Desenvolvimento Urbano e Rural de Bauru - EMDURB
Plano de Transporte Coletivo da Cidade de Bauru - PTC Bauru
Resultados dos Processos das Pesquisas Sobe Desce

Linha **85.44**
Dia tipo **Útil** Período **6-PT**

Trecho Inicio	Oeste 13	Oeste 12	Oeste 11	Oeste 22	Oeste 11	Oeste 25	Centro 11	Sul 11	Centro 11	Sul 11	Sul 12	Sul 13	Sul 13	Sul 12	Sul 11	Centro 11	Oeste 11	Centro 11	Oeste 11	Oeste 22	Oeste 11	Oeste 12	Oeste 13	Total geral
Oeste 13	1%	2%					3%	0%	1%	1%	1%													**9%**
Oeste 12							6%	1%																**6%**
Oeste 11						1%	3%				1%													**5%**
Oeste 22							1%																	**1%**
Oeste 11																								
Oeste 25																								
Centro 11											1%													**1%**
Sul 11																								
Centro 11																								
Sul 11																								
Sul 12												1%												**1%**
Sul 13																								
Sul 13														1%	1%	2%					2%	3%	16%	**24%**
Sul 12																6%					1%	4%	9%	**19%**
Sul 11																			1%		1%	1%	3%	**5%**
Centro 11																					1%	5%	9%	**14%**
Oeste 11																								
Centro 11																							2%	**2%**
Oeste 11																					1%		1%	**2%**
Oeste 22																					1%			**1%**
Oeste 11																							2%	**2%**
Oeste 12																							3%	**3%**
Oeste 13																							6%	**6%**
Total geral	**1%**	**2%**				**1%**	**12%**	**1%**	**1%**	**1%**	**2%**	**1%**		**1%**	**1%**	**8%**			**1%**		**6%**	**13%**	**49%**	**100%**

Empresa Municipal de Desenvolvimento Urbano e Rural de Bauru-EMDURB
Plano de Transporte Coletivo da Cidade de Bauru – PTC Bauru
Resultados dos Processamentos das pesquisas Sobe Desce
Descrição do Itinerário da Linha

Linha: **90.11 - Jd. Mendonça/Jd. Chapadão - Jd. Estoril/Via Duque de Caxias**

Sentido: **PF1 - PF2**

Nº Ponto	Via	Referência	Micro
1	Av. Rosa Malandrino Mondelli	QT 15	**9605**
2	R. Paulo Rodrigues Prado	QT 2	**9605**
3	R. Constantino Castilho	QT 1	**9602**
4	R. Constantino Castilho	QT 3	**9602**
5	R. Joaquim Ramos Falcao	QT 2	**9602**
6	R. Joaquim Ramos Falcao	QT 5	**9503**
7	R. Jose Ambrosio	QT 1	**9503**
8	R. Jose Ambrosio	QT 6	**9503**
9	R. Alberto Paulovich	QT 2	**9502**
10	R. Alberto Paulovich	QT 1	**9501**
11	R. Antonio Alcazar	QT 5	**9401**
12	R. Joaquim Alves Ferreira	QT 6	**9303**
13	R. Delio Hermes de Oliveira Coragem	QT 4	**9303**
14	R. Delio Hermes de Oliveira Coragem	QT 3	**9303**
15	R. Delio Hermes de Oliveira Coragem	QT 2	**9302**
16	R. Benito Jose Allegro	QT 6	**9107**
17	R. Benito Jose Allegro	QT 4	**9108**
18	R. Jose Lemos de Almeida	QT 3	**9108**
19	R. Doutor Mauricio Dutra	QT 4	**9201**
20	R. Doutor Mauricio Dutra	QT 2	**9201**
21	Av. Nuno de Assis	QT 18	**6201**
22	Av. Nuno de Assis	QT 14	**601**
23	Av. Nuno de Assis	QT 12	**601**
24	Av. Nacoes Unidas	QT 1	**701**
25	R. Julio Prestes	QT 4	**702**
26	R. Antonio Alves	QT 7	**102**
27	Av. Rodrigues Alves	QT 10	**103**
28	Av. Rodrigues Alves	QT 10	**103**
29	Av. Rodrigues Alves	QT 9	**104**
30	Av. Rodrigues Alves	QT 9	**104**
31	Av. Rodrigues Alves	QT 6	**105**
32	Av. Rodrigues Alves	QT 5	**201**
33	Av. Rodrigues Alves	QT 5	**201**
34	Av. Rodrigues Alves	QT 4	**201**
35	Av. Rodrigues Alves	QT 4	**201**
36	Av. Rodrigues Alves	QT 2	**201**
37	Av. Rodrigues Alves	QT 2	**201**
38	R. Gerson Franca	QT 4	**201**
39	R. Gerson Franca	QT 6	**202**
40	R. Gerson Franca	QT 8	**202**
41	Av. Duque de Caxias	QT 4	**1102**
42	Av. Duque de Caxias	QT 6	**301**
43	Av. Duque de Caxias	QT 8	**1201**
44	R. Antonio Alves	QT 20	**1201**
45	R. Antonio Alves	QT 25	**1401**
46	R. Rio Branco	QT 25	**1404**
47	R. Rio Branco	QT 27	**1404**
48	R. Treze de Maio	QT 24	**1404**

Sentido: **PF2 - PF1**

Nº Ponto	Via	Referência	Micro
1	R. Treze de Maio	QT 24	**1404**
2	R. Treze de Maio	QT 20	**1404**
3	R. Machado de Assis	QT 12	**1103**
4	R. Araujo Leite	QT 25	**1401**
5	R. Araujo Leite	QT 23	**1202**
6	R. Araujo Leite	QT 20	**1201**
7	Av. Duque de Caxias	QT 9	**304**
8	Av. Duque de Caxias	QT 6	**301**
9	Av. Duque de Caxias	QT 3	**202**
10	Av. Duque de Caxias	QT 1	**202**
11	R. Monsenhor Claro	QT 8	**202**
12	R. Monsenhor Claro	QT 5	**202**
13	R. Monsenhor Claro	QT 3	**201**
14	Av. Rodrigues Alves	QT 4	**201**
15	Av. Rodrigues Alves	QT 4	**201**
16	Av. Rodrigues Alves	QT 5	**201**
17	Av. Rodrigues Alves	QT 6	**105**
18	Av. Rodrigues Alves	QT 7	**105**
19	Av. Rodrigues Alves	QT 9	**104**
20	Av. Rodrigues Alves	QT 9	**104**
21	Av. Rodrigues Alves	QT 10	**103**
22	R. Araujo Leite	QT 13	**103**
23	R. Araujo Leite	QT 11	**102**
24	R. Araujo Leite	QT 7	**102**
25	R. Inconfidencia	QT 5	**702**
26	Av. Nacoes Unidas	QT 2	**601**
27	Av. Nuno de Assis	QT 12	**601**
28	Av. Nuno de Assis	QT 14	**601**
29	Av. Nuno de Assis	QT 15	**602**
30	Av. Nuno de Assis	QT 17	**602**
31	Av. Nuno de Assis	QT 19	**602**
32	R. Emilio Viegas	QT 2	**9201**
33	R. Emilio Viegas	QT 5	**9201**
34	R. Antonio Augusto de Faria	QT 5	**9203**
35	R. Benito Jose Allegro	QT 4	**9108**
36	R. Benito Jose Allegro	QT 6	**9107**
37	R. Delio Hermes de Oliveira Coragem	QT 1	**9302**
38	R. Delio Hermes de Oliveira Coragem	QT 3	**9303**
39	R. Delio Hermes de Oliveira Coragem	QT 4	**9303**
40	R. Joaquim Alves Ferreira	QT 6	**9303**
41	R. Antonio Alcazar	QT 5	**9401**
42	R. Alberto Paulovich	QT 1	**9501**
43	R. Alberto Paulovich	QT 2	**9502**
44	R. Jose Ambrosio	QT 6	**9503**
45	R. Jose Ambrosio	QT 1	**9503**
46	R. Joaquim Ramos Falcao	QT 5	**9503**
47	R. Joaquim Ramos Falcao	QT 2	**9602**
48	R. Constantino Castilho	QT 3	**9602**
49	R. Constantino Castilho	QT 1	**9602**
50	R. Paulo Rodrigues Prado	QT 2	**9605**
51	Av. Rosa Malandrino Mondelli	QT 15	**9605**
52	Av. Rosa Malandrino Mondelli	QT 15	**9605**

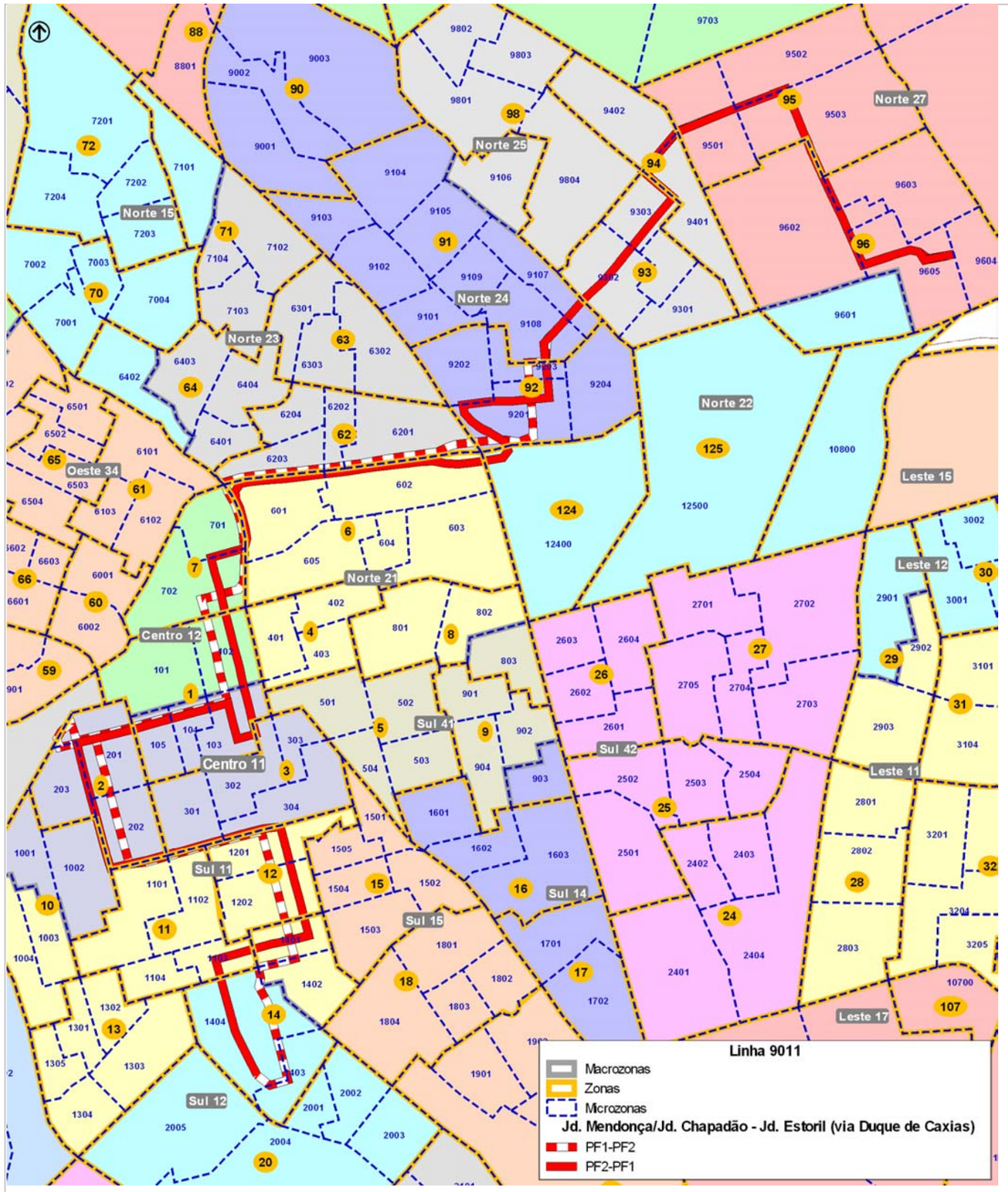

Empresa Municipal de Desenvolvimento Urbano e Rural de Bauru-EMDURB
Plano de Transporte Coletivo da Cidade de Bauru – PTC Bauru
Resultados dos Processamentos das pesquisas Sobe Desce

Embarques, lotação e Fator de Renovação

Linha: **90.11** **Jd. Mendonça/Jd. Chapadão - Jd. Estoril/Via Duque de Caxias**

Tipo Dia: **Útil**

Sentido	Período	Hora da Viagem	Variação da Linha	Máx de Lotação	Embarques	FR
1	2-PM	06:10	90.11	34	36	1,06
		08:03	90.11	31	34	1,10
	3-EPM	10:21	90.11	11	16	1,45
	4-PA	13:05	90.11	31	43	1,39
		11:25	90.11	10	14	1,40
	5-EPT	14:45	90.11	27	33	1,22
	6-PT	18:10	90.11	25	33	1,32
		16:25	90.11	7	10	1,43

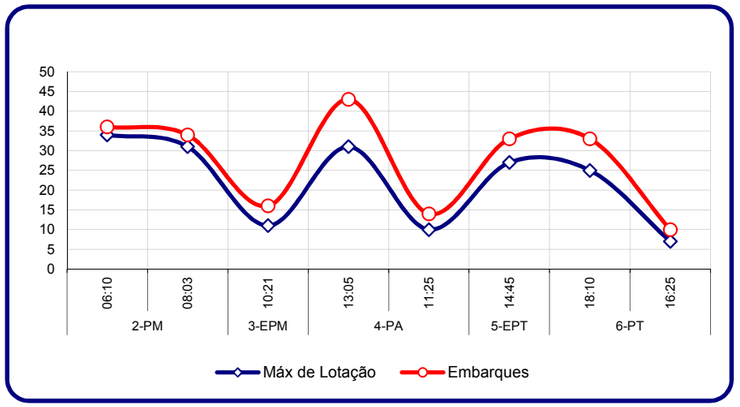

Sentido	Período	Hora da Viagem	Variação da Linha	Máx de Lotação	Embarques	FR
2	2-PM	07:15	90.11	7	7	1,00
		08:54	90.11	15	16	1,07
	4-PA	12:15	90.11	16	22	1,38
		13:55	90.11	31	40	1,29
	5-EPT	15:33	90.11	40	50	1,25
	6-PT	18:59	90.11	20	32	1,60
		17:13	90.11	41	50	1,22

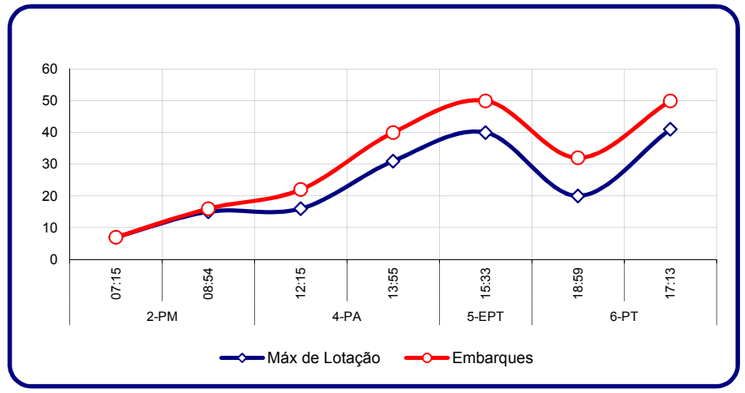

Empresa Municipal de Desenvolvimento Urbano e Rural de Bauru-EMDURB
Plano de Transporte Coletivo da Cidade de Bauru – PTC Bauru

Resultados dos Processamentos das pesquisas Sobe Desce

Perfil de sobe e desce por trecho

Linha 90.11 Jd. Mendonça/Jd. Chapadão - Jd. Estoril/Via Duque de Caxias

Tipo Dia: **Útil**

Valores absolutos de passageiros pesquisados

Trecho	1-PPM			2-PM			3-EPM			4-PA			5-EPT			6-PT		
	Sobe	Desce	Max.Lotação	Sobe	Desce	Max.Lotação	Sobe	Desce	Max.Lotação	Sobe	Desce	Max.Lotação	Sobe	Desce	Max.Lotação	Sobe	Desce	Max.Lotação
S1-1 : Norte 27	0	0	0	102	0	102	8	0	8	41	-2	39	13	0	13	32	-3	29
S1-2 : Norte 25	0	0	0	48	-2	148	1	-2	7	4	-8	34	5	0	18	10	-1	37
S1-3 : Norte 24	0	0	0	10	-7	150	3	-1	9	30	-6	59	4	0	23	11	-7	42
S1-4 : Norte 23	0	0	0	0	0	150	1	0	10	12	-2	69	1	0	24	0	-1	40
S1-5 : Norte 21	0	0	0	0	0	150	1	0	11	8	-4	73	2	0	26	0	-4	36
S1-6 : Centro 12	0	0	0	2	-7	145	0	-3	8	2	-6	69	4	-4	26	4	-4	36
S1-7 : Centro 11	0	0	0	5	-69	81	2	-7	3	18	-59	28	3	-13	15	3	-26	12
S1-8 : Sul 11	0	0	0	0	-7	74	0	0	3	0	-2	26	0	-4	11	0	-7	6
S1-9 : Centro 11	0	0	0	0	-14	60	0	-1	2	0	-8	18	0	0	11	0	0	6
S1-10 : Sul 11	0	0	0	0	-19	41	0	-2	0	0	-12	6	1	-4	8	0	-4	1
S1-11 : Sul 12	0	0	0	0	-41	0	0	0	0	0	-6	0	0	-8	0	0	-1	0
fica p/ outro sentido		0			0			0			0			0			0	
Total	0	0	0	167	-167	150	16	-16	11	116	-116	73	34	-34	26	60	-60	42

Trecho	1-PPM			2-PM			3-EPM			4-PA			5-EPT			6-PT		
	Sobe	Desce	Max.Lotação	Sobe	Desce	Max.Lotação	Sobe	Desce	Max.Lotação	Sobe	Desce	Max.Lotação	Sobe	Desce	Max.Lotação	Sobe	Desce	Max.Lotação
vem do outro sentido	0			0			0			0			0			0		
S2-1 : Sul 12	0	0	0	1	0	1	0	0	0	2	0	2	7	-1	7	14	0	14
S2-2 : Sul 11	0	0	0	0	0	1	0	0	0	23	0	25	7	0	13	43	0	57
S2-3 : Centro 11	0	0	0	20	0	21	0	0	0	45	-22	49	24	-5	33	75	-24	108
S2-4 : Centro 12	0	0	0	7	-1	27	0	0	0	36	0	85	5	0	37	6	-4	110
S2-5 : Norte 21	0	0	0	1	0	28	0	0	0	4	-16	72	0	-2	35	12	-4	118
S2-6 : Norte 24	0	0	0	3	-1	30	0	0	0	2	-20	54	1	-7	29	6	-20	104
S2-7 : Norte 25	0	0	0	0	-11	18	0	0	0	0	-14	40	3	-17	15	4	-47	61
S2-8 : Norte 27	0	0	0	0	-18	0	0	0	0	0	-40	0	0	-15	0	6	-67	0
Total	0	0	0	33	-33	30	0	0	0	112	-112	85	47	-47	37	167	-167	118

Perfil de sobe e desce por trecho

Linha 90.11 Jd. Mendonça/Jd. Chapadão - Jd. Estoril/Via Duque de Caxias

Tipo Dia: **Útil**

Valores relativos

Trecho	1-PPM			2-PM			3-EPM			4-PA			5-EPT			6-PT		
	Sobe	Desce	Max.Lotação	Sobe	Desce	Max.Lotação	Sobe	Desce	Max.Lotação	Sobe	Desce	Max.Lotação	Sobe	Desce	Max.Lotação	Sobe	Desce	Max.Lotação
S1-1 : Norte 27	0%	0%	0%	61%	0%	68%	50%	0%	73%	35%	-2%	53%	39%	0%	52%	53%	-5%	70%
S1-2 : Norte 25	0%	0%	0%	29%	-1%	98%	6%	-13%	64%	4%	-7%	47%	15%	0%	72%	16%	-2%	90%
S1-3 : Norte 24	0%	0%	0%	6%	-4%	100%	19%	-6%	82%	26%	-5%	81%	12%	0%	88%	19%	-12%	100%
S1-4 : Norte 23	0%	0%	0%	0%	0%	100%	6%	0%	91%	11%	-2%	94%	3%	0%	92%	0%	-2%	97%
S1-5 : Norte 21	0%	0%	0%	0%	0%	100%	6%	0%	100%	7%	-4%	100%	6%	0%	100%	0%	-7%	87%
S1-6 : Centro 12	0%	0%	0%	1%	-4%	97%	0%	-19%	73%	2%	-5%	94%	12%	-12%	100%	7%	-7%	87%
S1-7 : Centro 11	0%	0%	0%	3%	-41%	54%	13%	-44%	27%	16%	-51%	39%	9%	-39%	60%	5%	-44%	30%
S1-8 : Sul 11	0%	0%	0%	0%	-4%	49%	0%	0%	27%	0%	-2%	36%	0%	-12%	44%	0%	-12%	13%
S1-9 : Centro 11	0%	0%	0%	0%	-9%	40%	0%	-6%	18%	0%	-7%	25%	0%	0%	44%	0%	0%	13%
S1-10 : Sul 11	0%	0%	0%	0%	-11%	27%	0%	-13%	0%	0%	-11%	8%	3%	-12%	32%	0%	-7%	3%
S1-11 : Sul 12	0%	0%	0%	0%	-24%	0%	0%	0%	0%	0%	-5%	0%	0%	-24%	0%	0%	-2%	0%
fica p/ outro sentido	0%	0%	0%	0%	0%	0%	0%	0%	0%	0%	0%	0%	0%	0%	0%	0%	0%	0%
Total	0%	0%	0%	100%	-100%	100%	100%	-100%	100%	100%	-100%	100%	100%	-100%	100%	100%	-100%	100%

Trecho	1-PPM			2-PM			3-EPM			4-PA			5-EPT			6-PT		
	Sobe	Desce	Max.Lotação	Sobe	Desce	Max.Lotação	Sobe	Desce	Max.Lotação	Sobe	Desce	Max.Lotação	Sobe	Desce	Max.Lotação	Sobe	Desce	Max.Lotação
vem do outro sentido	0%	0%	0%	0%	0%	0%	0%	0%	0%	0%	0%	0%	0%	0%	0%	0%	0%	0%
S2-1 : Sul 12	0%	0%	0%	4%	0%	5%	0%	0%	0%	2%	0%	2%	16%	-2%	18%	9%	0%	12%
S2-2 : Sul 11	0%	0%	0%	0%	0%	5%	0%	0%	0%	21%	0%	30%	14%	0%	35%	26%	0%	48%
S2-3 : Centro 11	0%	0%	0%	61%	0%	71%	0%	0%	0%	40%	-19%	57%	52%	-10%	88%	45%	-15%	91%
S2-4 : Centro 12	0%	0%	0%	22%	-4%	90%	0%	0%	0%	32%	0%	100%	10%	0%	100%	4%	-2%	93%
S2-5 : Norte 21	0%	0%	0%	4%	0%	95%	0%	0%	0%	3%	-15%	85%	0%	-4%	95%	7%	-2%	100%
S2-6 : Norte 24	0%	0%	0%	9%	-4%	100%	0%	0%	0%	2%	-18%	64%	2%	-16%	78%	4%	-12%	88%
S2-7 : Norte 25	0%	0%	0%	0%	-35%	62%	0%	0%	0%	0%	-13%	47%	6%	-36%	40%	2%	-28%	52%
S2-8 : Norte 27	0%	0%	0%	0%	-57%	0%	0%	0%	0%	0%	-35%	0%	0%	-32%	0%	4%	-40%	0%
Total	0%	0%	0%	100%	-100%	100%	0%	0%	0%	100%	-100%	100%	100%	-100%	100%	100%	-100%	100%

Empresa Municipal de Desenvolvimento Urbano e Rural de Bauru-EMDURB
Plano de Transporte Coletivo da Cidade de Bauru – PTC Bauru

Resultados dos Processamentos das pesquisas Sobe Desce

Perfil de sobe e desce por trecho

Linha 90.11 Jd. Mendonça/Jd. Chapadão - Jd. Estoril/Via Duque de Caxias
Tipo Dia: **Útil**

Sentido PF1 - PF2

Perfil da linha por trechos - Pico manhã

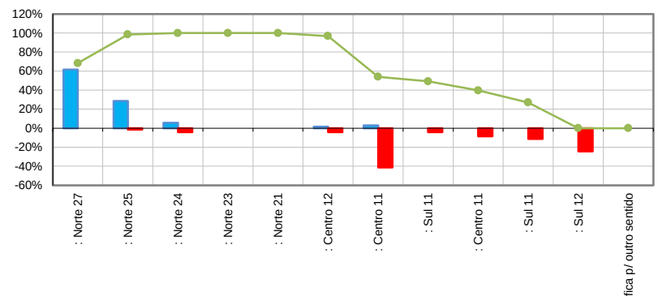

Perfil da linha por trechos - Entre-pico manhã

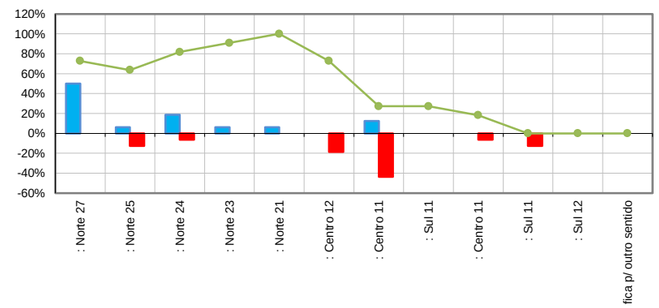

Perfil da linha por trechos - Pico almoço

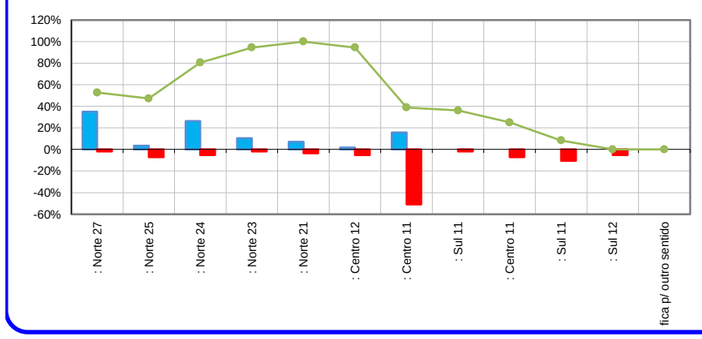

Perfil da linha por trechos - Entre-pico tarde

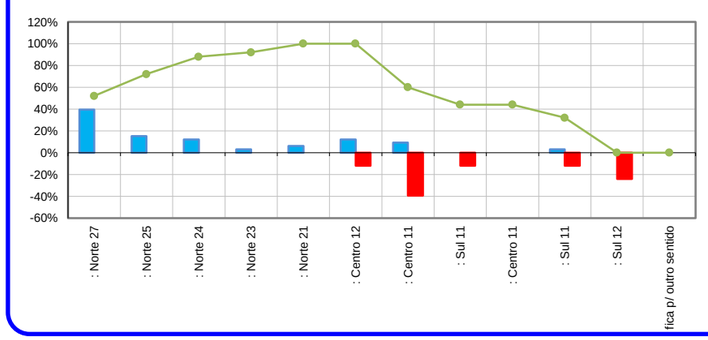

Perfil da linha por trechos - Pico tarde

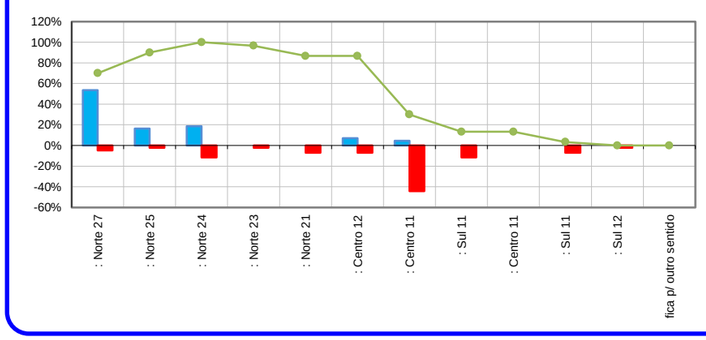

Empresa Municipal de Desenvolvimento Urbano e Rural de Bauru-EMDURB
Plano de Transporte Coletivo da Cidade de Bauru – PTC Bauru

Resultados dos Processamentos das pesquisas Sobe Desce

Perfil de sobe e desce por trecho

Linha 90.11 Jd. Mendonça/Jd. Chapadão - Jd. Estoril/Via Duque de Caxias

Tipo Dia: **Útil**

Sentido ***PF2 - PF1***

Perfil da linha por trechos - Pico manhã

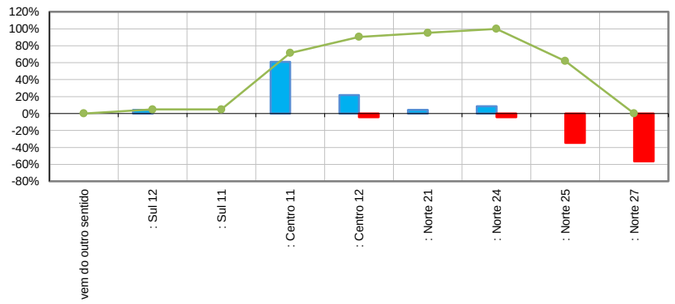

Perfil da linha por trechos - Pico almoço

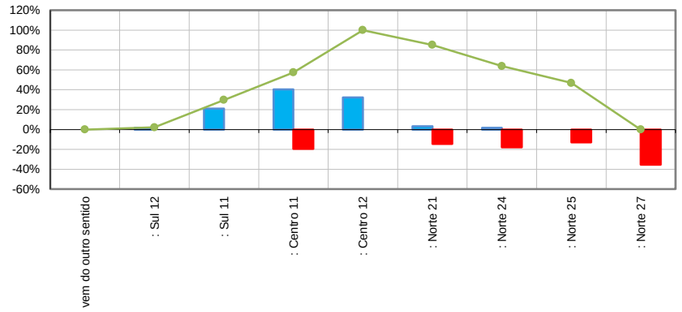

Perfil da linha por trechos - Entre-pico tarde

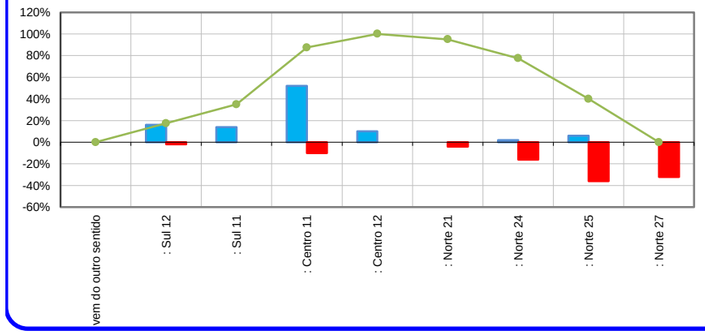

Perfil da linha por trechos - Pico tarde

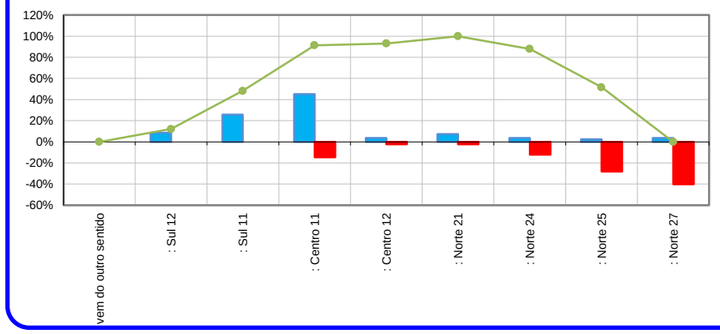

Empresa Municipal de Desenvolvimento Urbano e Rural de Bauru-EMDURB
Plano de Transporte Coletivo da Cidade de Bauru – PTC Bauru
Resultados dos Processamentos das pesquisas Sobe Desce
Embarques e desembarques irregulares

Linha: **90.11** **Jd. Mendonça/Jd. Chapadão - Jd. Estoril/Via Duque de Caxias**

Tipo Dia: **Útil**

Sentido	Período	Hora	Variação da Linha	E/D s/term. Central		E/D s/term. Diant.		E/D s/term. Tras.		Ocorrën-cias	Total catraca	Catracados	Transport.
				Sobe	Desce	Sobe	Desce	Sobe	Desce				
1	2-PM	06:10	90.11	0	13	36	4	0	19	4	32	12,50%	11,11%
		08:03	90.11	0	2	34	6	0	26	6	28	21,43%	17,65%
	3-EPM	10:21	90.11			9	1	7	15	8	8	100,00%	50,00%
	4-PA	11:25	90.11	3	5	11	4	0	5	7	7	100,00%	50,00%
		13:05	90.11	0	14	43	7	0	22	7	36	19,44%	16,28%
	5-EPT	14:45	90.11			30	3	3	30	6	27	22,22%	18,18%
	6-PT	16:25	90.11	1	4	9	1	0	5	2	8	25,00%	20,00%
		18:10	90.11	0	22	33	1	0	10	1	32	3,13%	3,03%
2	2-PM	07:15	90.11			7	2	0	5	2	5	40,00%	28,57%
		08:54	90.11			13	2	3	14	5	11	45,45%	31,25%
	4-PA	12:15	90.11	2	12	20	2	0	8	4	18	22,22%	18,18%
		13:55	90.11			40	7	0	33	7	33	21,21%	17,50%
	5-EPT	15:33	90.11			45	7	5	43	12	38	31,58%	24,00%
	6-PT	17:13	90.11	0	13	50	5	0	32	5	45	11,11%	10,00%
		18:59	90.11			31	7	1	25	8	24	33,33%	25,00%
Total				6	85	411	59	19	292	84	352	23,86%	19,27%

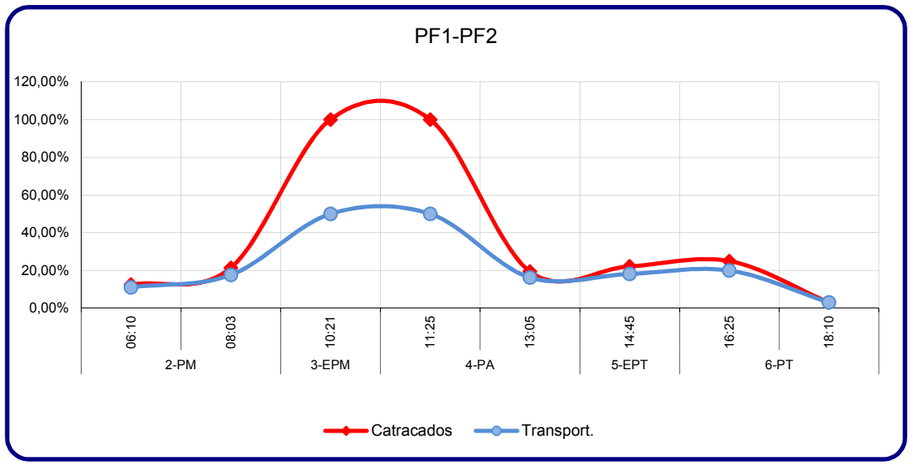

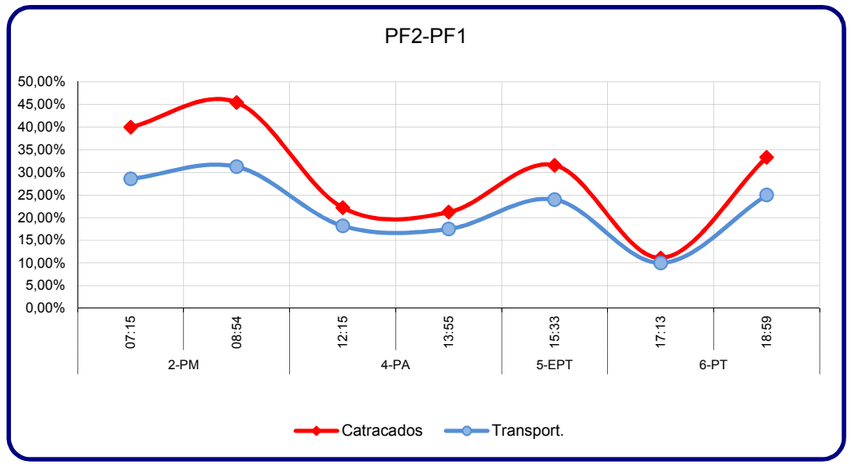

Empresa Municipal de Desenvolvimento Urbano e Rural de Bauru - EMDURB
Plano de Transporte Coletivo da Cidade de Bauru - PTC Bauru
Resultados dos Processos das Pesquisas Sobe Desce

Linha **90.11**
Dia tipo **Útil** Período **2-PM**

Trecho Inicio	Norte 27	Norte 25	Norte 24	Norte 23	Norte 21	Centro 12	Centro 11	Sul 11	Centro 11	Sul 11	Sul 12	Sul 12	Sul 11	Centro 11	Centro 12	Norte 21	Norte 24	Norte 25	Norte 27	Total geral
Norte 27			2			7	43	4	11	12	22									**102**
Norte 25			5				18		3	5	17									**48**
Norte 24							7	3												**10**
Norte 23																				
Norte 21																				
Centro 12										2										**2**
Centro 11							3				2									**5**
Sul 11																				
Centro 11																				
Sul 11																				
Sul 12																				
Sul 12																		1		**1**
Sul 11																				
Centro 11																	1	4	15	**20**
Centro 12															7					**7**
Norte 21																		1		**1**
Norte 24																		3		**3**
Norte 25																				
Norte 27																				
Total geral			**7**			**7**	**70**	**7**	**15**	**19**	**41**				**7**		**1**	**9**	**15**	**200**

Empresa Municipal de Desenvolvimento Urbano e Rural de Bauru - EMDURB
Plano de Transporte Coletivo da Cidade de Bauru - PTC Bauru
Resultados dos Processos das Pesquisas Sobe Desce

Linha **90.11**
Dia tipo **Útil** Período **2-PM**

Trecho Inicio	Norte 27	Norte 25	Norte 24	Norte 23	Norte 21	Centro 12	Centro 11	Sul 11	Centro 11	Sul 11	Sul 12	Sul 12	Sul 11	Centro 11	Centro 12	Norte 21	Norte 24	Norte 25	Norte 27	Total geral
Norte 27			1%			4%	22%	2%	6%	6%	11%									**51%**
Norte 25			2%				9%		2%	3%	8%									**24%**
Norte 24							3%	1%												**5%**
Norte 23																				
Norte 21																				
Centro 12										1%										**1%**
Centro 11							1%				1%									**2%**
Sul 11																				
Centro 11																				
Sul 11																				
Sul 12																				
Sul 12																	1%			**1%**
Sul 11																				
Centro 11																1%	2%	8%		**10%**
Centro 12															4%					**4%**
Norte 21																	1%			**1%**
Norte 24																	1%			**1%**
Norte 25																				
Norte 27																				
Total geral			**4%**			**4%**	**35%**	**4%**	**7%**	**10%**	**21%**				**4%**		**1%**	**5%**	**8%**	**100%**

Empresa Municipal de Desenvolvimento Urbano e Rural de Bauru - EMDURB
Plano de Transporte Coletivo da Cidade de Bauru - PTC Bauru
Resultados dos Processos das Pesquisas Sobe Desce

Linha **90.11**
Dia tipo **Útil** Período **4-PA**

Trecho Inicio	Norte 27	Norte 25	Norte 24	Norte 23	Norte 21	Centro 12	Centro 11	Sul 11	Centro 11	Sul 11	Sul 12	Sul 12	Sul 11	Centro 11	Centro 12	Norte 21	Norte 24	Norte 25	Norte 27	Total geral
Norte 27	2	8				4	21			6										**41**
Norte 25								4												**4**
Norte 24			6	2	4		4		8	6										**30**
Norte 23						2	10													**12**
Norte 21							6				2									**8**
Centro 12							2													**2**
Centro 11							15				4									**18**
Sul 11																				
Centro 11																				
Sul 11																				
Sul 12																				
Sul 12														2						**2**
Sul 11															23					**23**
Centro 11																18		27		**45**
Centro 12															0	2	17	17		**36**
Norte 21																4				**4**
Norte 24																		2		**2**
Norte 25																				
Norte 27																				
Total geral	**2**	**8**	**6**	**2**	**4**	**6**	**58**	**4**	**8**	**12**	**6**			**2**		**24**	**23**	**17**	**46**	**228**

Empresa Municipal de Desenvolvimento Urbano e Rural de Bauru - EMDURB
Plano de Transporte Coletivo da Cidade de Bauru - PTC Bauru
Resultados dos Processos das Pesquisas Sobe Desce

Linha **90.11**
Dia tipo **Útil** Período **4-PA**

Trecho Inicio	Norte 27	Norte 25	Norte 24	Norte 23	Norte 21	Centro 12	Centro 11	Sul 11	Centro 11	Sul 11	Sul 12	Sul 12	Sul 11	Centro 11	Centro 12	Norte 21	Norte 24	Norte 25	Norte 27	Total geral
Norte 27	1%	3%				2%	9%			2%										**18%**
Norte 25								2%												**2%**
Norte 24			3%	1%	2%		2%		3%	3%										**13%**
Norte 23						1%	4%													**5%**
Norte 21							3%				1%									**4%**
Centro 12							1%													**1%**
Centro 11							6%				2%									**8%**
Sul 11																				
Centro 11																				
Sul 11																				
Sul 12																				
Sul 12														1%						**1%**
Sul 11																10%				**10%**
Centro 11																	8%		12%	**20%**
Centro 12																0%	1%	7%	8%	**16%**
Norte 21																	2%			**2%**
Norte 24																			1%	**1%**
Norte 25																				
Norte 27																				
Total geral	**1%**	**3%**	**3%**	**1%**	**2%**	**3%**	**25%**	**2%**	**3%**	**5%**	**3%**			**1%**		**10%**	**10%**	**7%**	**20%**	**100%**

Empresa Municipal de Desenvolvimento Urbano e Rural de Bauru - EMDURB
Plano de Transporte Coletivo da Cidade de Bauru - PTC Bauru
Resultados dos Processos das Pesquisas Sobe Desce

Linha **90.11**
Dia tipo **Útil** Período **6-PT**

Trecho Inicio	Norte 27	Norte 25	Norte 24	Norte 23	Norte 21	Centro 12	Centro 11	Sul 11	Centro 11	Sul 11	Sul 12	Sul 12	Sul 11	Centro 11	Centro 12	Norte 21	Norte 24	Norte 25	Norte 27	Total geral
Norte 27	3	1	6		4	3	12	3												**32**
Norte 25			1			2	5	1		1										**10**
Norte 24				1			6	3			1									**11**
Norte 23																				
Norte 21																				
Centro 12							3			1										**4**
Centro 11							1			1										**3**
Sul 11																				
Centro 11																				
Sul 11																				
Sul 12																				
Sul 12																9		5		**14**
Sul 11														10			2	14	16	**43**
Centro 11														14	4	4	6	19	28	**75**
Centro 12																	3	3		**6**
Norte 21																		4	8	**12**
Norte 24																		3	3	**6**
Norte 25																		4		**4**
Norte 27																			6	**6**
Total geral	**3**	**1**	**7**	**1**	**4**	**4**	**26**	**7**		**4**	**1**			**24**	**4**	**4**	**20**	**47**	**67**	**226**

Empresa Municipal de Desenvolvimento Urbano e Rural de Bauru - EMDURB
Plano de Transporte Coletivo da Cidade de Bauru - PTC Bauru
Resultados dos Processos das Pesquisas Sobe Desce

Linha **90.11**
Dia tipo **Útil** Período **6-PT**

Trecho Inicio	Norte 27	Norte 25	Norte 24	Norte 23	Norte 21	Centro 12	Centro 11	Sul 11	Centro 11	Sul 11	Sul 12	Sul 12	Sul 11	Centro 11	Centro 12	Norte 21	Norte 24	Norte 25	Norte 27	Total geral
Norte 27	1%	1%	3%		2%	1%	5%	1%												**14%**
Norte 25			0%			1%	2%	0%		1%										**4%**
Norte 24				1%			3%	1%			1%									**5%**
Norte 23																				
Norte 21																				
Centro 12							1%			1%										**2%**
Centro 11							1%			1%										**1%**
Sul 11																				
Centro 11																				
Sul 11																				
Sul 12																				
Sul 12																4%		2%		**6%**
Sul 11													5%			1%	6%	7%		**19%**
Centro 11													6%	2%	2%	3%	8%	12%		**33%**
Centro 12																1%	1%			**3%**
Norte 21																	2%	4%		**5%**
Norte 24																	2%	1%		**3%**
Norte 25																	2%			**2%**
Norte 27																		3%		**3%**
Total geral	**1%**	**1%**	**3%**	**1%**	**2%**	**2%**	**12%**	**3%**		**2%**	**1%**		**11%**	**2%**	**2%**	**9%**	**21%**	**30%**		**100%**

Empresa Municipal de Desenvolvimento Urbano e Rural de Bauru-EMDURB
Plano de Transporte Coletivo da Cidade de Bauru – PTC Bauru
Resultados dos Processamentos das pesquisas Sobe Desce
Descrição do Itinerário da Linha

Linha: **94.11 - Jd. Marília - Jd. Estoril/ Vl. Samaritana**
Sentido: **PF1 - PF2**

Nº Ponto	Via	Referência	Micro
1	R. Joel Jose Sinhoretti	QT 1	**7302**
2	R. Brasilino Carvalho	QT 6	**7302**
3	R. Brasilino Carvalho	QT 8	**7302**
4	R. Julio Simoes	QT 2	**7302**
5	R. Antonio Jose Parente	QT 2	**7302**
6	R. Kempe Togashi	QT 3	**7302**
7	R. Kempe Togashi	QT 4	**7302**
8	R. Joaquim Marciano	QT 1	**7303**
9	R. Jose Marques Filho	QT 3	**7201**
10	R. Waldemir Ribio	QT 3	**7204**
11	R. Elvira Biancardi	QT 2	**7204**
12	R. Belmiro Pereira	QT 4	**7203**
13	R. Belmiro Pereira	QT 1	**7003**
14	R. Joao Ignacio Santinho	QT 7	**7003**
15	R. Professora Aracy Santinho Barbieri	QT 3	**6402**
16	R. Professora Aracy Santinho Barbieri	QT 1	**6402**
17	R. João Garcia Martinez	QT 1	**6403**
18	R. Coronel Alves Seabra	QT 6	**6101**
19	R. Jose Bonifacio	QT 15	**6501**
20	R. Boa Esperanca	QT 7	**6502**
21	R. Boa Esperanca	QT 4	**6101**
22	R. Boa Esperanca	QT 1	**6102**
23	R. Araujo Leite	QT 4	**701**
24	R. Antonio Alves	QT 7	**102**
25	R. Antonio Alves	QT 11	**103**
26	R. Antonio Alves	QT 14	**103**
27	R. Antonio Alves	QT 17	**302**
28	R. Antonio Alves	QT 20	**1201**
29	R. Joaquim da Silva Martha	QT 15	**1202**
30	R. Joaquim da Silva Martha	QT 12	**1102**
31	R. Virgilio Malta	QT 17	**1102**
32	R. Virgilio Malta	QT 21	**1404**
33	R. Azarias Leite	QT 21	**1404**

Sentido: **PF2 - PF1**

Nº Ponto	Via	Referência	Micro
1	R. Azarias Leite	QT 21	**1404**
2	R. Azarias Leite	QT 19	**1404**
3	R. Machado de Assis	QT 10	**1103**
4	R. Machado de Assis	QT 12	**1103**
5	R. Araujo Leite	QT 25	**1401**
6	R. Araujo Leite	QT 23	**1202**
7	R. Araujo Leite	QT 20	**1201**
8	R. Araujo Leite	QT 17	**302**
9	R. Araujo Leite	QT 14	**302**
10	R. Araujo Leite	QT 11	**102**
11	R. Araujo Leite	QT 7	**102**
12	R. Araujo Leite	QT 4	**701**
13	R. Coronel Alves Seabra	QT 1	**6101**
14	Av. Moussa Nakhl Tobias	QT 3	**6403**
15	Av. Moussa Nakhl Tobias	QT 4	**7004**
16	R. Professora Aracy Santinho Barbieri	QT 1	**6402**
17	R. Professora Aracy Santinho Barbieri	QT 3	**6402**
18	R. Joao Ignacio Santinho	QT 7	**7003**
19	R. Belmiro Pereira	QT 1	**7003**
20	R. Belmiro Pereira	QT 4	**7203**
21	R. Elvira Biancardi	QT 2	**7204**
22	R. Waldemir Rubio	QT 3	**7201**
23	R. Jose Marques Filho	QT 3	**7201**
24	R. Joaquim Marciano	QT 1	**7303**
25	R. Kempe Togashi	QT 4	**7302**
26	R. Kempe Togashi	QT 3	**7302**
27	R. Antonio Jose Parente	QT 2	**7302**
28	R. Julio Simoes	QT 2	**7302**
29	R. Brasilino Carvalho	QT 8	**7302**
30	R. Brasilino Carvalho	QT 6	**7302**
31	R. Joel Jose Sinhoretti	QT 1	**7302**

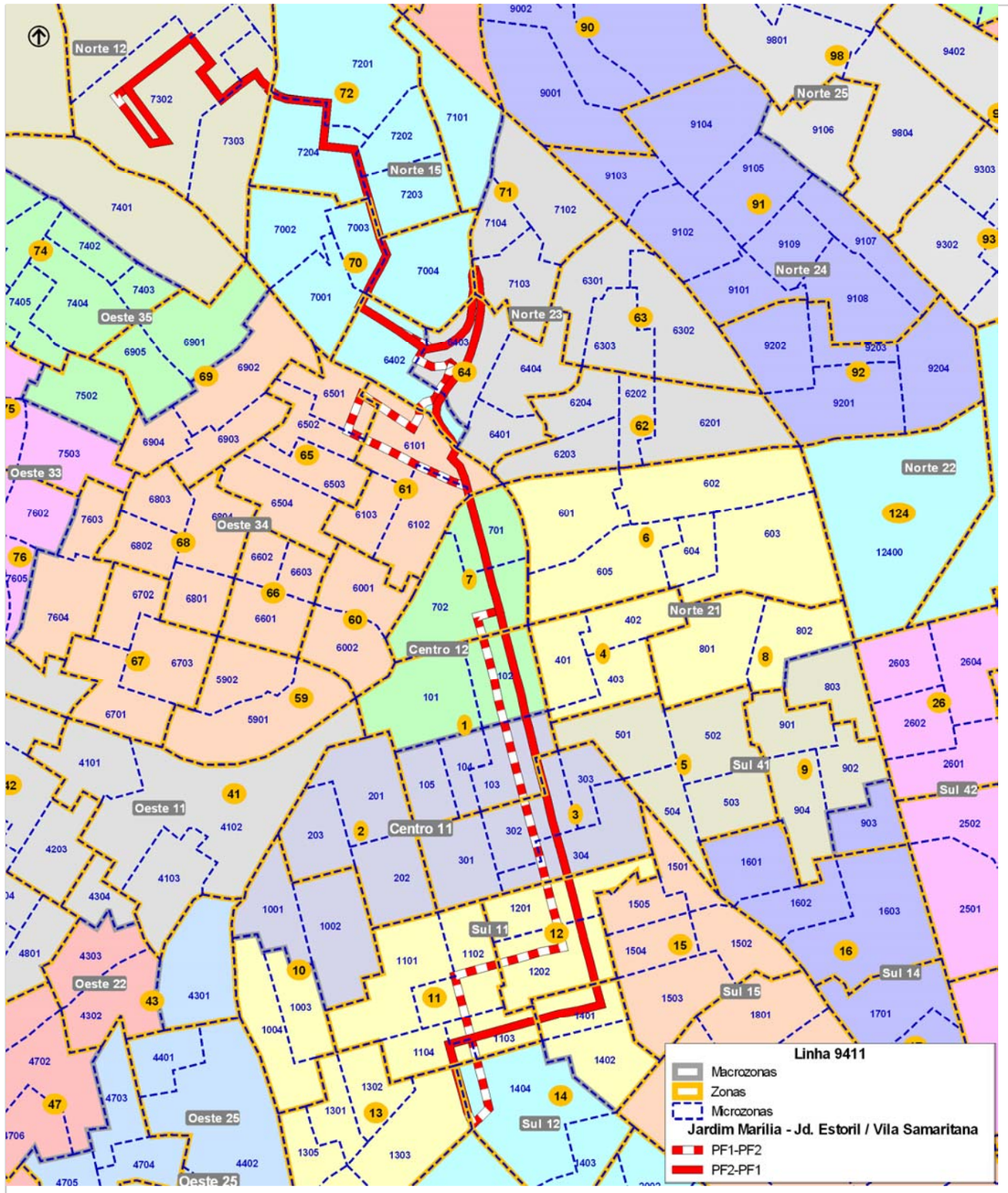

Empresa Municipal de Desenvolvimento Urbano e Rural de Bauru-EMDURB
Plano de Transporte Coletivo da Cidade de Bauru – PTC Bauru
Resultados dos Processamentos das pesquisas Sobe Desce

Embarques, lotação e Fator de Renovação

Linha: **94.11** **Jd. Marília - Jd. Estoril/ Vl. Samaritana**

Tipo Dia: **Útil**

Sentido	Período	Hora da Viagem	Variação da Linha	Máx de Lotação	Embarques	FR
1	2-PM	07:40	94.11	34	36	1,06
		08:49	94.11	16	21	1,31
		06:34	94.11	48	58	1,21
	3-EPM	09:59	94.11	22	25	1,14
	4-PA	11:11	94.11	21	25	1,19
		12:23	94.11	24	31	1,29
		13:38	94.11	31	35	1,13
	5-EPT	14:48	94.11	12	14	1,17
		15:59	94.11	8	9	1,13
	6-PT	18:30	94.11	6	12	2,00
		17:16	94.11	8	10	1,25

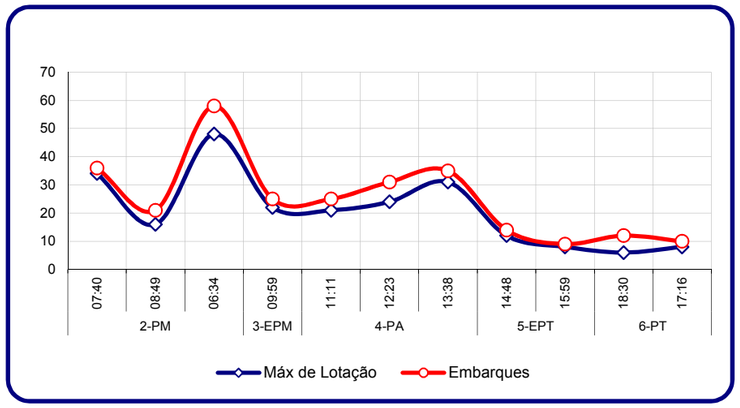

Sentido	Período	Hora da Viagem	Variação da Linha	Máx de Lotação	Embarques	FR
2	2-PM	07:10	94.11	9	10	1,11
		08:19	94.11	4	9	2,25
	3-EPM	10:35	94.11	20	30	1,50
		09:28	94.11	5	8	1,60
	4-PA	11:47	94.11	10	14	1,40
		13:00	94.11	20	22	1,10
	5-EPT	15:25	94.11	26	31	1,19
		14:14	94.11	24	31	1,29
	6-PT	17:50	94.11	32	34	1,06
		16:37	94.11	35	42	1,20
	7-N1	19:06	94.11	14	22	1,57

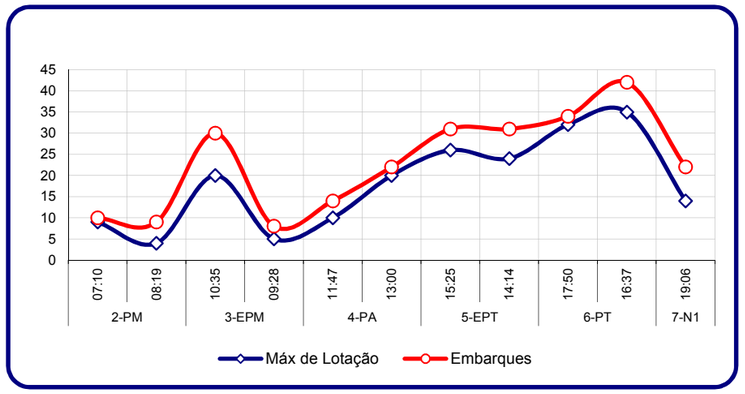

Empresa Municipal de Desenvolvimento Urbano e Rural de Bauru-EMDURB
Plano de Transporte Coletivo da Cidade de Bauru – PTC Bauru

Resultados dos Processamentos das pesquisas Sobe Desce

Perfil de sobe e desce por trecho

Linha 94.11 Jd. Marília - Jd. Estoril/ Vl. Samaritana

Tipo Dia: **Útil**

Valores absolutos de passageiros pesquisados

Trecho	1-PPM			2-PM			3-EPM			4-PA			5-EPT			6-PT		
	Sobe	Desce	Max.Lotação	Sobe	Desce	Max.Lotação	Sobe	Desce	Max.Lotação	Sobe	Desce	Max.Lotação	Sobe	Desce	Max.Lotação	Sobe	Desce	Max.Lotação
S1-1 : Norte 12	0	0	0	104	0	104	14	0	14	61	0	61	50	0	50	13	0	13
S1-2 : Norte 15	0	0	0	63	-17	151	25	0	38	48	-17	92	25	-21	54	11	-13	11
S1-3 : Norte 23	0	0	0	0	0	151	2	0	41	0	0	92	0	0	54	0	0	11
S1-4 : Oeste 34	0	0	0	26	-9	168	9	0	50	11	-3	100	8	0	63	10	0	21
S1-5 : Centro 12	0	0	0	13	-11	170	2	-7	45	7	-11	96	4	0	67	2	0	23
S1-6 : Centro 11	0	0	0	7	-78	99	5	-38	11	1	-54	44	8	-58	17	0	-11	11
S1-7 : Sul 11	0	0	0	0	-65	34	0	-5	7	0	-24	20	0	0	17	0	-7	5
S1-8 : Sul 12	0	0	0	0	-34	0	0	-7	0	0	-20	0	0	-17	0	0	-5	0
fica p/ outro sentido		0			0			0			0			0			0	
Total	0	0	0	214	-214	170	56	-56	50	129	-129	100	96	-96	67	36	-36	23

Trecho	1-PPM			2-PM			3-EPM			4-PA			5-EPT			6-PT		
	Sobe	Desce	Max.Lotação	Sobe	Desce	Max.Lotação	Sobe	Desce	Max.Lotação	Sobe	Desce	Max.Lotação	Sobe	Desce	Max.Lotação	Sobe	Desce	Max.Lotação
vem do outro sentido	0			0			0			0			0			0		
S2-1 : Sul 12	0	0	0	5	0	5	1	0	1	16	0	16	2	0	2	20	0	20
S2-2 : Sul 11	0	0	0	6	0	11	3	0	4	21	0	37	20	-1	20	55	0	76
S2-3 : Centro 11	0	0	0	2	0	13	1	0	5	5	-3	40	6	-1	26	25	-5	96
S2-4 : Centro 12	0	0	0	11	-5	19	10	-4	11	45	-11	75	14	-2	38	68	-5	159
S2-5 : Oeste 34	0	0	0	2	0	21	1	-1	12	0	0	75	2	0	39	15	-5	169
S2-6 : Norte 23	0	0	0	0	0	21	0	0	12	0	-5	69	0	0	39	0	-13	156
S2-7 : Norte 15	0	0	0	5	-18	8	4	-7	9	8	-37	40	5	-16	29	8	-103	61
S2-8 : Norte 12	0	0	0	0	-8	0	0	-9	0	0	-40	0	0	-29	0	0	-61	0
Total	0	0	0	30	-30	21	19	-19	12	96	-96	75	48	-48	39	192	-192	169

Perfil de sobe e desce por trecho

Linha 94.11 Jd. Marília - Jd. Estoril/ Vl. Samaritana

Tipo Dia: **Útil**

Valores relativos

Trecho	1-PPM			2-PM			3-EPM			4-PA			5-EPT			6-PT		
	Sobe	Desce	Max.Lotação	Sobe	Desce	Max.Lotação	Sobe	Desce	Max.Lotação	Sobe	Desce	Max.Lotação	Sobe	Desce	Max.Lotação	Sobe	Desce	Max.Lotação
S1-1 : Norte 12	0%	0%	0%	49%	0%	62%	24%	0%	27%	47%	0%	61%	52%	0%	75%	36%	0%	57%
S1-2 : Norte 15	0%	0%	0%	30%	-8%	89%	44%	0%	77%	37%	-13%	92%	26%	-22%	81%	32%	-36%	50%
S1-3 : Norte 23	0%	0%	0%	0%	0%	89%	4%	0%	82%	0%	0%	92%	0%	0%	81%	0%	0%	50%
S1-4 : Oeste 34	0%	0%	0%	12%	-4%	99%	16%	0%	100%	9%	-2%	100%	9%	0%	94%	27%	0%	93%
S1-5 : Centro 12	0%	0%	0%	6%	-5%	100%	4%	-12%	91%	5%	-9%	96%	4%	0%	100%	5%	0%	100%
S1-6 : Centro 11	0%	0%	0%	3%	-37%	58%	8%	-68%	23%	1%	-42%	44%	9%	-61%	25%	0%	-32%	50%
S1-7 : Sul 11	0%	0%	0%	0%	-30%	20%	0%	-8%	14%	0%	-19%	20%	0%	0%	25%	0%	-18%	21%
S1-8 : Sul 12	0%	0%	0%	0%	-16%	0%	0%	-12%	0%	0%	-15%	0%	0%	-17%	0%	0%	-14%	0%
fica p/ outro sentido	0%	0%	0%	0%	0%	0%	0%	0%	0%	0%	0%	0%	0%	0%	0%	0%	0%	0%
Total	0%	0%	0%	100%	-100%	100%	100%	-100%	100%	100%	-100%	100%	100%	-100%	100%	100%	-100%	100%

Trecho	1-PPM			2-PM			3-EPM			4-PA			5-EPT			6-PT		
	Sobe	Desce	Max.Lotação	Sobe	Desce	Max.Lotação	Sobe	Desce	Max.Lotação	Sobe	Desce	Max.Lotação	Sobe	Desce	Max.Lotação	Sobe	Desce	Max.Lotação
vem do outro sentido	0%	0%	0%	0%	0%	0%	0%	0%	0%	0%	0%	0%	0%	0%	0%	0%	0%	0%
S2-1 : Sul 12	0%	0%	0%	16%	0%	23%	5%	0%	9%	17%	0%	21%	3%	0%	4%	11%	0%	12%
S2-2 : Sul 11	0%	0%	0%	21%	0%	54%	13%	0%	30%	22%	0%	50%	40%	-2%	52%	29%	0%	45%
S2-3 : Centro 11	0%	0%	0%	5%	0%	62%	5%	0%	39%	6%	-3%	54%	13%	-2%	66%	13%	-3%	57%
S2-4 : Centro 12	0%	0%	0%	37%	-16%	92%	53%	-18%	96%	47%	-11%	100%	29%	-5%	96%	36%	-3%	94%
S2-5 : Oeste 34	0%	0%	0%	5%	0%	100%	5%	-3%	100%	0%	0%	100%	3%	0%	100%	8%	-3%	100%
S2-6 : Norte 23	0%	0%	0%	0%	0%	100%	0%	0%	100%	0%	-6%	93%	0%	0%	100%	0%	-7%	93%
S2-7 : Norte 15	0%	0%	0%	16%	-58%	38%	18%	-34%	74%	8%	-39%	54%	11%	-32%	74%	4%	-54%	36%
S2-8 : Norte 12	0%	0%	0%	0%	-26%	0%	0%	-45%	0%	0%	-42%	0%	0%	-60%	0%	0%	-32%	0%
Total	0%	0%	0%	100%	-100%	100%	100%	-100%	100%	100%	-100%	100%	100%	-100%	100%	100%	-100%	100%

Empresa Municipal de Desenvolvimento Urbano e Rural de Bauru-EMDURB
Plano de Transporte Coletivo da Cidade de Bauru – PTC Bauru

Resultados dos Processamentos das pesquisas Sobe Desce

Perfil de sobe e desce por trecho

Linha 94.11 Jd. Marília - Jd. Estoril/ Vl. Samaritana

Tipo Dia: **Útil**

Sentido ***PF1 - PF2***

Perfil da linha por trechos - Pico manhã

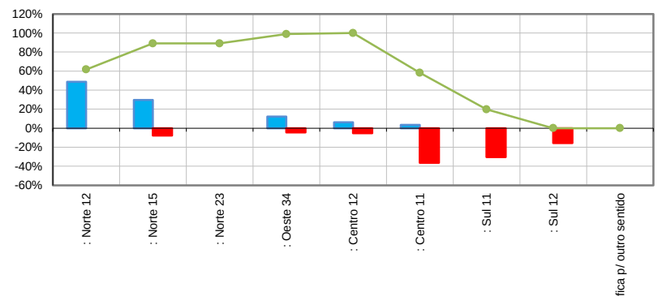

Perfil da linha por trechos - Entre-pico manhã

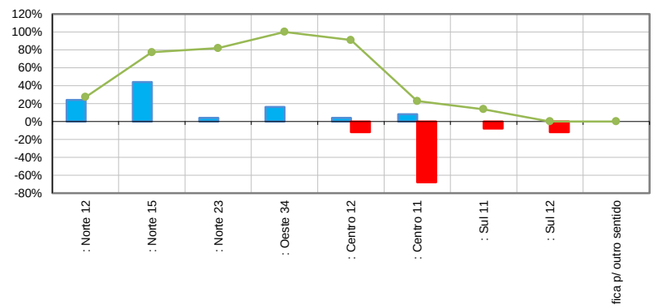

Perfil da linha por trechos - Pico almoço

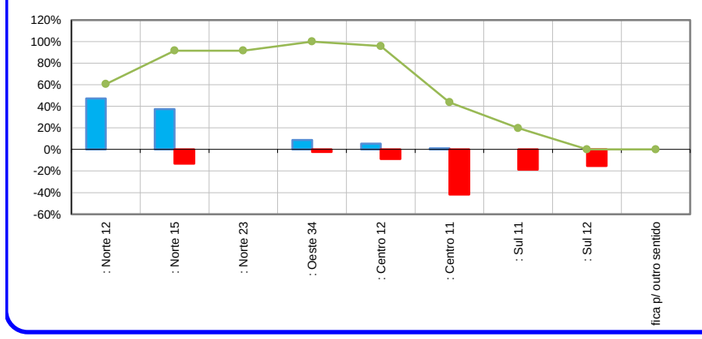

Perfil da linha por trechos - Entre-pico tarde

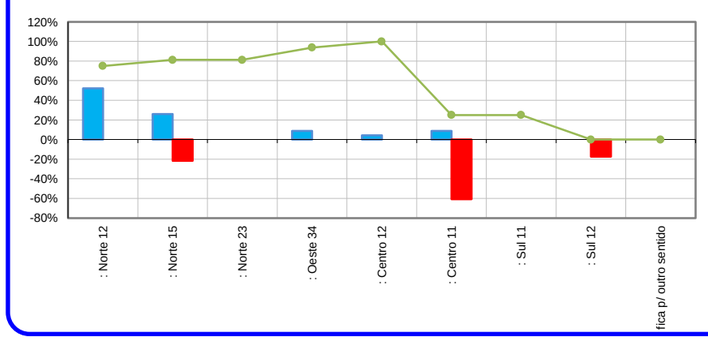

Perfil da linha por trechos - Pico tarde

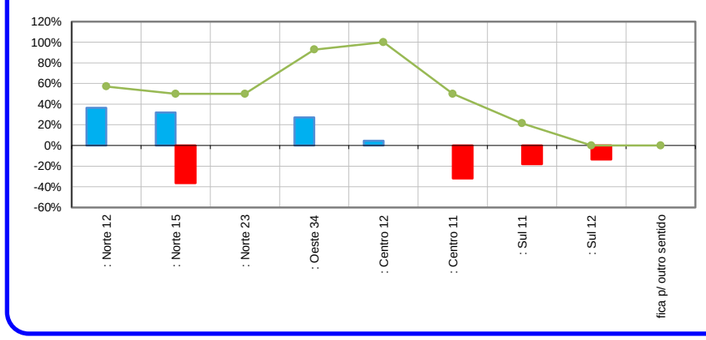

Empresa Municipal de Desenvolvimento Urbano e Rural de Bauru-EMDURB
Plano de Transporte Coletivo da Cidade de Bauru – PTC Bauru

Resultados dos Processamentos das pesquisas Sobe Desce

Perfil de sobe e desce por trecho

Linha 94.11 Jd. Marília - Jd. Estoril/ Vl. Samaritana

Tipo Dia: **Útil**

Sentido PF2 - PF1

Perfil da linha por trechos - Pico manhã

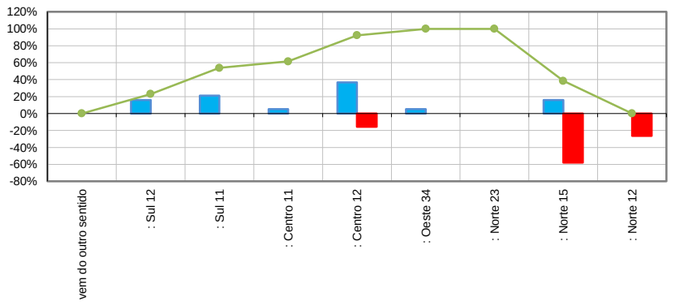

Perfil da linha por trechos - Entre-pico manhã

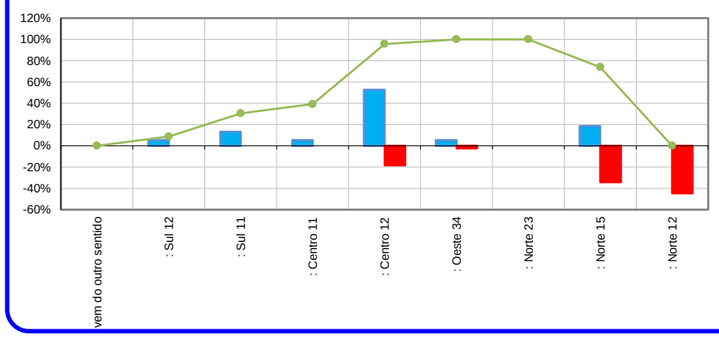

Perfil da linha por trechos - Pico almoço

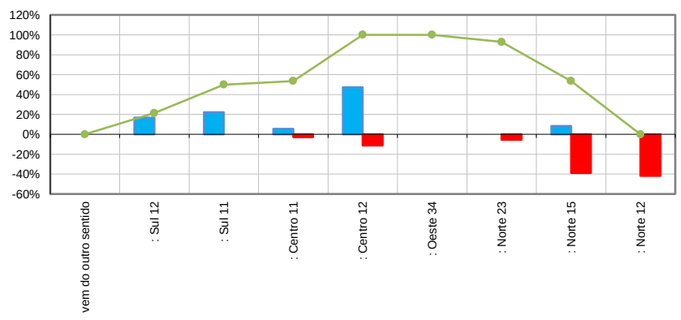

Perfil da linha por trechos - Entre-pico tarde

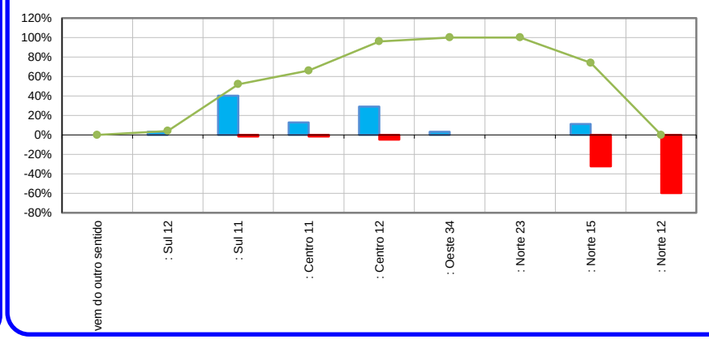

Perfil da linha por trechos - Pico tarde

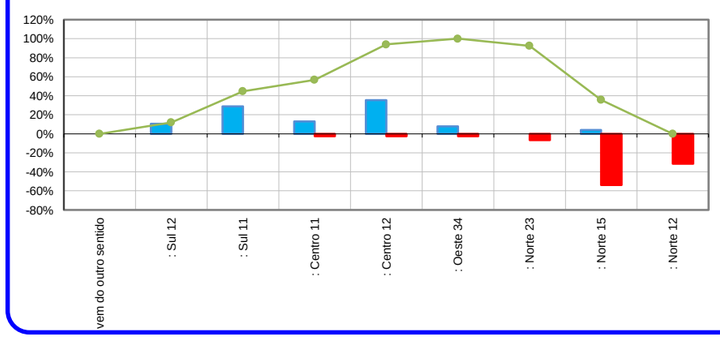

Empresa Municipal de Desenvolvimento Urbano e Rural de Bauru-EMDURB
Plano de Transporte Coletivo da Cidade de Bauru – PTC Bauru
Resultados dos Processamentos das pesquisas Sobe Desce
Embarques e desembarques irregulares

Linha: **94.11** **Jd. Marília - Jd. Estoril/ Vl. Samaritana**

Tipo Dia: **Útil**

Sentido	Período	Hora	Variação da Linha	E/D s/term. Central		E/D s/term. Diant.		E/D s/term. Tras.		Ocorrën-cias	Total catraca	Catracados	Transport.
				Sobe	Desce	Sobe	Desce	Sobe	Desce				
1	2-PM	06:34	94.11	0	25	58	3	0	30	3	55	5,45%	5,17%
		07:40	94.11	1	15	35	3	0	18	4	32	12,50%	11,11%
		08:49	94.11			20	5	1	16	6	15	40,00%	28,57%
	3-EPM	09:59	94.11			19	6	6	19	12	13	92,31%	48,00%
	4-PA	11:11	94.11	3	10	21	5	1	10	9	16	56,25%	36,00%
		12:23	94.11	3	17	27	2	1	12	6	25	24,00%	19,35%
		13:38	94.11	0	16	35	3	0	16	3	32	9,38%	8,57%
	5-EPT	14:48	94.11	0	5	13	3	1	6	4	10	40,00%	28,57%
		15:59	94.11	1	3	7	4	1	2	6	3	200,00%	66,67%
	6-PT	17:16	94.11	0	2	10	1	0	7	1	9	11,11%	10,00%
		18:30	94.11	0	2	12	5	0	5	5	7	71,43%	41,67%
2	2-PM	07:10	94.11	1	4	9	0	0	6	1	9	11,11%	10,00%
		08:19	94.11	0	3	9	4	0	2	4	5	80,00%	44,44%
	3-EPM	09:28	94.11			6	2	2	6	4	4	100,00%	50,00%
		10:35	94.11			19	5	11	25	16	14	114,29%	53,33%
	4-PA	11:47	94.11	4	8	8	3	2	3	9	5	180,00%	64,29%
		13:00	94.11	2	6	20	6	0	10	8	14	57,14%	36,36%
	5-EPT	14:14	94.11	5	8	25	5	1	18	11	20	55,00%	35,48%
		15:25	94.11	2	10	28	6	1	15	9	22	40,91%	29,03%
	6-PT	16:37	94.11	6	19	36	8	0	15	14	28	50,00%	33,33%
		17:50	94.11	0	17	34	0	0	17	0	34	0,00%	0,00%
	7-N1	19:06	94.11	0	10	22	0	0	12	0	22	0,00%	0,00%
Total				28	180	473	79	28	270	135	394	34,26%	25,52%

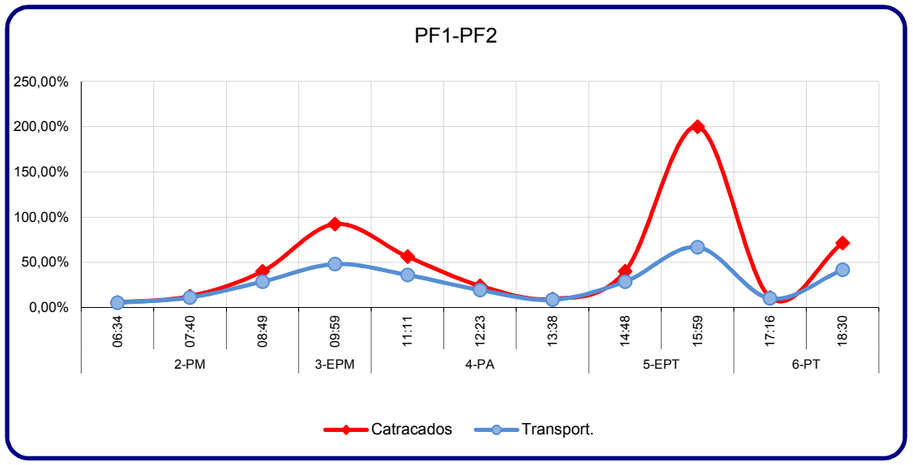

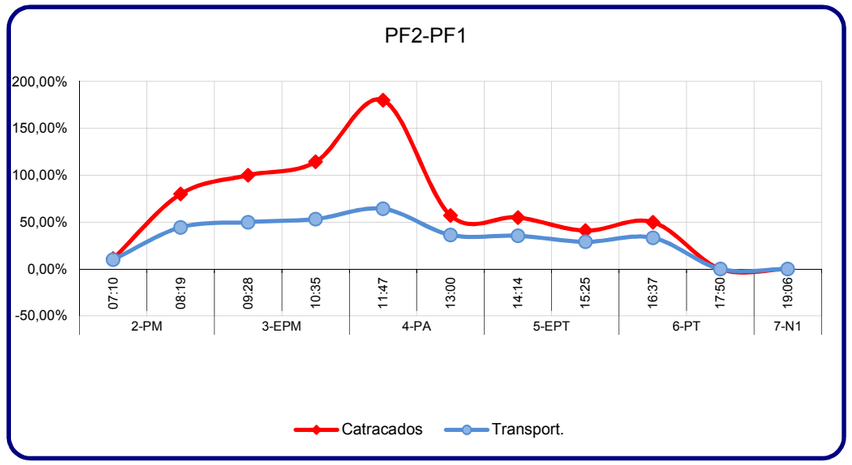

Empresa Municipal de Desenvolvimento Urbano e Rural de Bauru - EMDURB
Plano de Transporte Coletivo da Cidade de Bauru - PTC Bauru
Resultados dos Processos das Pesquisas Sobe Desce

Linha **94.11**
Dia tipo **Útil** Período **2-PM**

Trecho Inicio	Norte 12	Norte 15	Norte 23	Oeste 34	Centro 12	Centro 11	Sul 11	Sul 12	Sul 12	Sul 11	Centro 11	Centro 12	Oeste 34	Norte 23	Norte 15	Norte 12	Total geral
Norte 12		17		9	7	28	27	17									**104**
Norte 15					2	34	18	9									**63**
Norte 23																	
Oeste 34					2	12	9	3									**26**
Centro 12						5	6	3									**13**
Centro 11							5	2									**7**
Sul 11																	
Sul 12																	
Sul 12												5			0		**5**
Sul 11															6		**6**
Centro 11															2		**2**
Centro 12															8	3	**11**
Oeste 34															2		**2**
Norte 23																	
Norte 15																5	**5**
Norte 12																	
Total geral		**17**		**9**	**11**	**78**	**65**	**34**				**5**			**18**	**8**	**245**

Empresa Municipal de Desenvolvimento Urbano e Rural de Bauru - EMDURB
Plano de Transporte Coletivo da Cidade de Bauru - PTC Bauru
Resultados dos Processos das Pesquisas Sobe Desce

Linha **94.11**
Dia tipo **Útil** Período **2-PM**

Trecho Inicio	Norte 12	Norte 15	Norte 23	Oeste 34	Centro 12	Centro 11	Sul 11	Sul 12	Sul 12	Sul 11	Centro 11	Centro 12	Oeste 34	Norte 23	Norte 15	Norte 12	Total geral
Norte 12		7%		4%	3%	11%	11%	7%									**43%**
Norte 15					1%	14%	7%	4%									**26%**
Norte 23																	
Oeste 34					1%	5%	4%	1%									**11%**
Centro 12						2%	2%	1%									**5%**
Centro 11							2%	1%									**3%**
Sul 11																	
Sul 12																	
Sul 12												2%			0%		**2%**
Sul 11															3%		**3%**
Centro 11															1%		**1%**
Centro 12															3%	1%	**5%**
Oeste 34															1%		**1%**
Norte 23																	
Norte 15																2%	**2%**
Norte 12																	
Total geral		**7%**		**4%**	**5%**	**32%**	**27%**	**14%**				**2%**			**7%**	**3%**	**100%**

Empresa Municipal de Desenvolvimento Urbano e Rural de Bauru - EMDURB
Plano de Transporte Coletivo da Cidade de Bauru - PTC Bauru
Resultados dos Processos das Pesquisas Sobe Desce

Linha **94.11**
Dia tipo **Útil** Período **4-PA**

Trecho Inicio	Norte 12	Norte 15	Norte 23	Oeste 34	Centro 12	Centro 11	Sul 11	Sul 12	Sul 12	Sul 11	Centro 11	Centro 12	Oeste 34	Norte 23	Norte 15	Norte 12	Total geral
Norte 12		17		1	4	27	2	9									**61**
Norte 15				2	7	23	11	4									**48**
Norte 23																	
Oeste 34						3	2	7									**11**
Centro 12							7										**7**
Centro 11							1										**1**
Sul 11																	
Sul 12																	
Sul 12											3	7				6	**16**
Sul 11												4		3	4	11	**21**
Centro 11															3	2	**5**
Centro 12														2	27	16	**45**
Oeste 34																	
Norte 23																	
Norte 15															3	5	**8**
Norte 12																	
Total geral		**17**		**3**	**11**	**54**	**24**	**20**			**3**	**11**		**5**	**37**	**40**	**224**

Empresa Municipal de Desenvolvimento Urbano e Rural de Bauru - EMDURB
Plano de Transporte Coletivo da Cidade de Bauru - PTC Bauru
Resultados dos Processos das Pesquisas Sobe Desce

Linha **94.11**
Dia tipo **Útil** Período **4-PA**

Trecho Inicio	Norte 12	Norte 15	Norte 23	Oeste 34	Centro 12	Centro 11	Sul 11	Sul 12	Sul 12	Sul 11	Centro 11	Centro 12	Oeste 34	Norte 23	Norte 15	Norte 12	Total geral
Norte 12		8%		0%	2%	12%	1%	4%									**27%**
Norte 15				1%	3%	10%	5%	2%									**21%**
Norte 23																	
Oeste 34						1%	1%	3%									**5%**
Centro 12							3%										**3%**
Centro 11							1%										**1%**
Sul 11																	
Sul 12																	
Sul 12											1%	3%				3%	**7%**
Sul 11												2%		1%	2%	5%	**9%**
Centro 11															1%	1%	**2%**
Centro 12														1%	12%	7%	**20%**
Oeste 34																	
Norte 23																	
Norte 15															1%	2%	**4%**
Norte 12																	
Total geral		**8%**		**1%**	**5%**	**24%**	**11%**	**9%**			**1%**	**5%**		**2%**	**17%**	**18%**	**100%**

Empresa Municipal de Desenvolvimento Urbano e Rural de Bauru - EMDURB
Plano de Transporte Coletivo da Cidade de Bauru - PTC Bauru
Resultados dos Processos das Pesquisas Sobe Desce

Linha **94.11**
Dia tipo **Útil** Período **6-PT**

Trecho Inicio	Norte 12	Norte 15	Norte 23	Oeste 34	Centro 12	Centro 11	Sul 11	Sul 12	Sul 12	Sul 11	Centro 11	Centro 12	Oeste 34	Norte 23	Norte 15	Norte 12	Total geral
Norte 12		11				2											**13**
Norte 15		2				2	5	3									**11**
Norte 23																	
Oeste 34						7	2	2									**10**
Centro 12						2											**2**
Centro 11																	
Sul 11																	
Sul 12																	
Sul 12											3	5	5		7		**20**
Sul 11											2				28	25	**55**
Centro 11														2	13	10	**25**
Centro 12														7	43	18	**68**
Oeste 34														3	12		**15**
Norte 23																	
Norte 15																8	**8**
Norte 12																	
Total geral		**13**				**11**	**7**	**5**			**5**	**5**	**5**	**13**	**103**	**61**	**228**

Empresa Municipal de Desenvolvimento Urbano e Rural de Bauru - EMDURB
Plano de Transporte Coletivo da Cidade de Bauru - PTC Bauru
Resultados dos Processos das Pesquisas Sobe Desce

Linha **94.11**
Dia tipo **Útil** Período **6-PT**

Trecho Inicio	Norte 12	Norte 15	Norte 23	Oeste 34	Centro 12	Centro 11	Sul 11	Sul 12	Sul 12	Sul 11	Centro 11	Centro 12	Oeste 34	Norte 23	Norte 15	Norte 12	Total geral
Norte 12		5%				1%											**6%**
Norte 15		1%				1%	2%	1%									**5%**
Norte 23																	
Oeste 34						3%	1%	1%									**4%**
Centro 12						1%											**1%**
Centro 11																	
Sul 11																	
Sul 12																	
Sul 12											1%	2%	2%		3%		**9%**
Sul 11											1%				12%	11%	**24%**
Centro 11														1%	6%	4%	**11%**
Centro 12														3%	19%	8%	**30%**
Oeste 34														1%	5%		**7%**
Norte 23																	
Norte 15																3%	**3%**
Norte 12																	
Total geral		**6%**				**5%**	**3%**	**2%**			**2%**	**2%**	**2%**	**6%**	**45%**	**27%**	**100%**

Empresa Municipal de Desenvolvimento Urbano e Rural de Bauru-EMDURB
Plano de Transporte Coletivo da Cidade de Bauru – PTC Bauru
Resultados dos Processamentos das pesquisas Sobe Desce
Descrição do Itinerário da Linha

Linha: **95.47 - Jd. Eldorado/Jd. Andorfato - Aeroporto/Jd. Dona Sarah**

Sentido: **PF1 - PF2**

Nº Ponto	Via	Referência	Micro
1	R. Pastor Eduardo Alves Leite	QT 2	**8201**
2	R. Nicanor Rodrigues	QT 13	**8201**
3	R. Antonio Martins	QT 4	**8201**
4	R. Sao Sebastiao	QT 19	**8206**
5	R. Sao Sebastiao	QT 18	**8202**
6	R. Nicanor Rodrigues	QT 5	**8202**
7	R. Nicanor Rodrigues	QT 3	**8202**
8	R. Manoel Castellano Rodrigues	QT 1	**8205**
9	R. Manoel Castellano Rodrigues	QT 2	**8205**
10	R. Sargento Manoel Faria Inojosa	QT 3	**8205**
11	R. Sargento Manoel Faria Inojosa	QT 1	**8204**
12	R. Gustavo Martins de Oliveira	QT 3	**8204**
13	R. R. Sargento Jose dos Santos	QT 2	**8204**
14	R. R. Sargento Jose dos Santos	QT 1	**8204**
15	R. Sao Sebastiao	QT 7	**7901**
16	R. Sao Sebastiao	QT 5	**7901**
17	R. Sao Sebastiao	QT 3	**7902**
18	R. Sao Sebastiao	QT 1	**7702**
19	R. Judith Franca Costa	QT 6	**4902**
20	R. Judith Franca Costa	QT 4	**4201**
21	R. Judith Franca Costa	QT 3	**4201**
22	R. Judith Franca Costa	QT 1	**4201**
23	Av. Comendador Daniel Pacifico	QT 2	**4101**
24	R. Albuquerque Lins	QT 8	**4101**
25	R. Albuquerque Lins	QT 5	**4102**
26	R. Albuquerque Lins	QT 3	**4103**
27	R. Jose Bastos	QT 2	**4103**
28	Av. Alfredo Maia	QT 1	**4103**
29	Av. Pedro de Toledo	QT 5	**1001**
30	Av. Pedro de Toledo	QT 2	**203**
31	Av. Rodrigues Alves	QT 2	**201**
32	Av. Rodrigues Alves	QT 2	**201**
33	Av. Rodrigues Alves	QT 4	**201**
34	Av. Rodrigues Alves	QT 4	**201**
35	Av. Rodrigues Alves	QT 5	**201**
36	Av. Rodrigues Alves	QT 6	**105**
37	Av. Rodrigues Alves	QT 7	**105**
38	Av. Rodrigues Alves	QT 9	**104**
39	Av. Rodrigues Alves	QT 9	**104**
40	Av. Rodrigues Alves	QT 10	**103**
41	R. Antonio Alves	QT 14	**103**
42	R. Antonio Alves	QT 17	**302**
43	R. Aviador Gomes Ribeiro	QT 17	**1201**
44	Al. Doutor Octavio Pinheiro Brisolla	QT 2	**1505**
45	Al. Doutor Octavio Pinheiro Brisolla	QT 6	**1503**
46	Al. Doutor Octavio Pinheiro Brisolla	QT 8	**1801**
47	Al. Doutor Octavio Pinheiro Brisolla	QT 13	**1804**
48	Al. Doutor Octavio Pinheiro Brisolla	QT 14	**1901**
49	Al. Doutor Octavio Pinheiro Brisolla	QT 16	**1901**
50	Al. Doutor Octavio Pinheiro Brisolla	QT 19	**1903**
51	Al. Doutor Octavio Pinheiro Brisolla	QT 24	**1904**
52	R. Adolpho Jose Pereira	QT 2	**1904**

Sentido: **PF2 - PF1**

Nº Ponto	Via	Referência	Micro
1	R. Adolpho Jose Pereira	QT 2	**1904**
2	R. Adolpho Jose Pereira	QT 2	**1904**
3	Al. Doutor Octavio Pinheiro Brisolla	QT 24	**1904**
4	Al. Doutor Octavio Pinheiro Brisolla	QT 19	**1903**
5	Al. Doutor Octavio Pinheiro Brisolla	QT 18	**1901**
6	Al. Doutor Octavio Pinheiro Brisolla	QT 14	**1901**
7	Al. Doutor Octavio Pinheiro Brisolla	QT 11	**1803**
8	Al. Doutor Octavio Pinheiro Brisolla	QT 8	**1801**
9	Al. Doutor Octavio Pinheiro Brisolla	QT 6	**1503**
10	R. Maria Jose	QT 8	**1504**
11	R. Joaquim da Silva Martha	QT 15	**1202**
12	R. Joaquim da Silva Martha	QT 12	**1102**
13	R. Treze de Maio	QT 14	**1102**
14	R. Treze de Maio	QT 12	**301**
15	R. Treze de Maio	QT 9	**301**
16	Av. Rodrigues Alves	QT 6	**105**
17	Av. Rodrigues Alves	QT 5	**201**
18	Av. Rodrigues Alves	QT 5	**201**
19	Av. Rodrigues Alves	QT 4	**201**
20	Av. Rodrigues Alves	QT 4	**201**
21	Av. Rodrigues Alves	QT 2	**201**
22	Av. Rodrigues Alves	QT 2	**201**
23	Av. Pedro de Toledo	QT 2	**203**
24	Av. Pedro de Toledo	QT 4	**4102**
25	Av. Pedro de Toledo	QT 5	**1001**
26	R. Campos Salles	QT 2	**4103**
27	R. Campos Salles	QT 4	**4102**
28	R. Campos Salles	QT 6	**4102**
29	R. Campos Salles	QT 8	**4101**
30	R. Carlos de Campos	QT 1	**4101**
31	Av. Comendador Daniel Pacifico	QT 2	**4101**
32	R. Judith Franca Costa	QT 1	**4201**
33	R. Judith Franca Costa	QT 3	**4201**
34	R. Judith Franca Costa	QT 4	**4201**
35	R. Judith Franca Costa	QT 6	**4902**
36	R. Sao Sebastiao	QT 1	**7702**
37	R. Sao Sebastiao	QT 3	**7902**
38	R. Sao Sebastiao	QT 5	**7901**
39	R. Sao Sebastiao	QT 7	**7901**
40	R. R. Sargento Jose dos Santos	QT 1	**8204**
41	R. R. Sargento Jose dos Santos	QT 2	**8204**
42	R. Gustavo Martins de Oliveira	QT 3	**8204**
43	R. Sargento Manoel Faria Inojosa	QT 1	**8204**
44	R. Sargento Manoel Faria Inojosa	QT 3	**8205**
45	R. Manoel Castellano Rodrigues	QT 2	**8205**
46	R. Manoel Castellano Rodrigues	QT 1	**8205**
47	R. Nicanor Rodrigues	QT 3	**8202**
48	R. Nicanor Rodrigues	QT 5	**8202**
49	R. Sao Sebastiao	QT 18	**8202**
50	R. Sao Sebastiao	QT 19	**8206**
51	R. Antonio Martins	QT 4	**8201**
52	R. Nicanor Rodrigues	QT 13	**8201**
53	R. Laudze Garcia Menezes	QT 5	**8201**
54	R. Pastor Eduardo Alves Leite	QT 2	**8201**

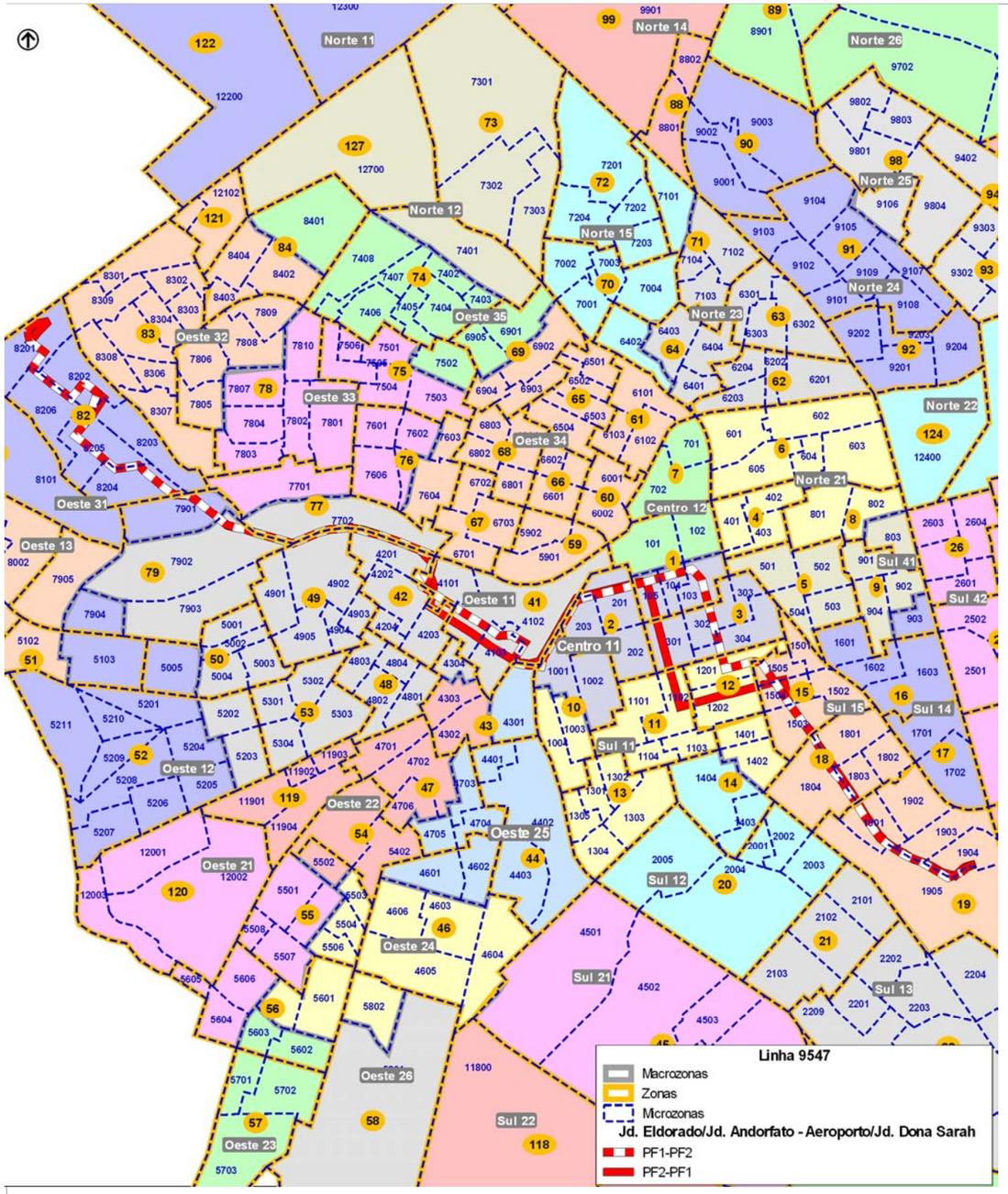

Empresa Municipal de Desenvolvimento Urbano e Rural de Bauru-EMDURB
Plano de Transporte Coletivo da Cidade de Bauru – PTC Bauru
Resultados dos Processamentos das pesquisas Sobe Desce

Embarques, lotação e Fator de Renovação

Linha: **95.47** **Jd. Eldorado/Jd. Andorfato - Aeroporto/Jd. Dona Sarah**

Tipo Dia: **Útil**

Sentido	Período	Hora da Viagem	Variação da Linha	Máx de Lotação	Embarques	FR
1	2-PM	08:57	09547	28	36	1,29
		06:14	09547	46	53	1,15
		07:34	09547	66	88	1,33
	3-EPM	10:10	09547	21	31	1,48
	4-PA	11:36	09547	8	15	1,88
		12:56	09547	40	48	1,20
	5-EPT	14:25	09547	10	15	1,50
		15:55	09547	18	29	1,61
	6-PT	17:26	09547	9	16	1,78
		18:59	09547	9	15	1,67

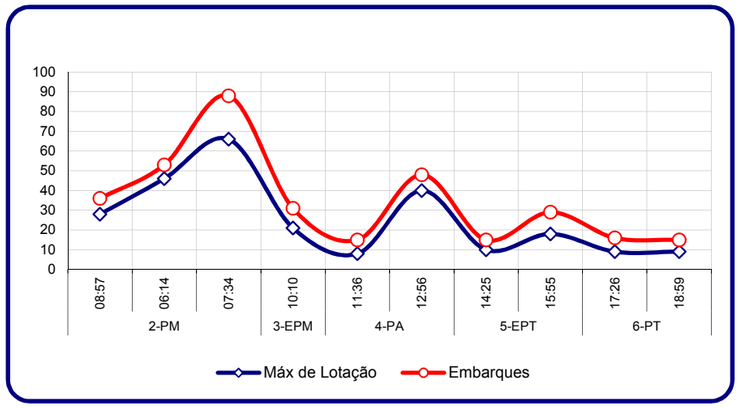

Sentido	Período	Hora da Viagem	Variação da Linha	Máx de Lotação	Embarques	FR
2	2-PM	08:24	09547	2	2	1,00
		06:57	09547	6	8	1,33
	3-EPM	09:37	09547	5	6	1,20
		10:48	09547	8	13	1,63
	4-PA	13:40	09547	32	45	1,41
		12:16	09547	16	17	1,06
	5-EPT	15:10	09547	29	42	1,45
	6-PT	16:40	09547	30	34	1,13
		18:13	09547	42	50	1,19

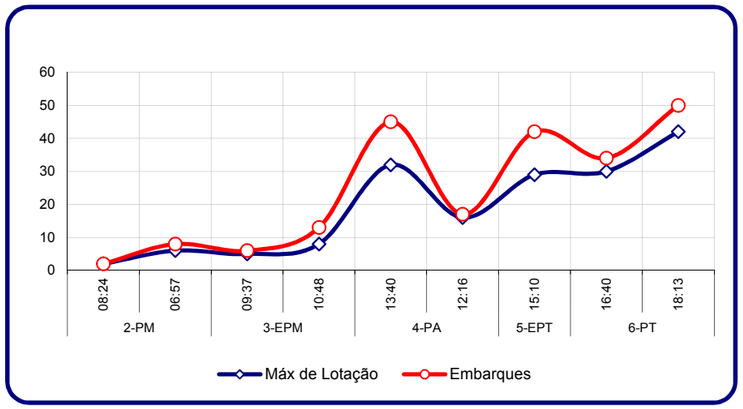

Empresa Municipal de Desenvolvimento Urbano e Rural de Bauru-EMDURB
Plano de Transporte Coletivo da Cidade de Bauru – PTC Bauru

Resultados dos Processamentos das pesquisas Sobe Desce

Perfil de sobe e desce por trecho

Linha 95.47 Jd. Eldorado/Jd. Andorfato - Aeroporto/Jd. Dona Sarah

Tipo Dia: **Útil**

Valores absolutos de passageiros pesquisados

Trecho	1-PPM			2-PM			3-EPM			4-PA			5-EPT			6-PT		
	Sobe	Desce	Max.Lotação	Sobe	Desce	Max.Lotação	Sobe	Desce	Max.Lotação	Sobe	Desce	Max.Lotação	Sobe	Desce	Max.Lotação	Sobe	Desce	Max.Lotação
S1-1 : Oeste 31	0	0	0	225	-4	221	19	-2	17	107	-8	99	56	-5	51	28	0	28
S1-2 : Oeste 11	0	0	0	46	-13	254	4	0	21	29	-5	123	9	-12	49	2	-2	28
S1-3 : Centro 11	0	0	0	90	-113	232	42	-21	42	29	-60	91	37	-33	54	21	-23	26
S1-4 : Sul 11	0	0	0	4	-6	229	0	0	42	0	-3	89	0	0	54	4	0	30
S1-5 : Sul 15	0	0	0	4	-234	0	0	-42	0	0	-89	0	0	-56	-2	0	-30	0
fica p/ outro sentido		0			0			0			0			2			0	
Total	0	0	0	369	-369	254	66	-66	42	164	-164	123	102	-102	54	54	-54	30

Trecho	1-PPM			2-PM			3-EPM			4-PA			5-EPT			6-PT		
	Sobe	Desce	Max.Lotação	Sobe	Desce	Max.Lotação	Sobe	Desce	Max.Lotação	Sobe	Desce	Max.Lotação	Sobe	Desce	Max.Lotação	Sobe	Desce	Max.Lotação
vem do outro sentido	0			0			0			0			-2			0		
S2-1 : Sul 15	0	0	0	190	0	190	60	-7	54	60	0	60	82	0	79	101	-2	99
S2-2 : Sul 11	0	0	0	24	-48	166	0	-7	47	9	-4	64	0	-12	68	9	-7	101
S2-3 : Centro 11	0	0	0	0	-71	95	67	-27	87	19	-46	37	35	-23	79	35	-15	121
S2-4 : Oeste 11	0	0	0	0	0	95	0	0	87	0	0	37	0	0	79	0	0	121
S2-5 : Centro 11	0	0	0	0	0	95	0	0	87	0	0	37	0	0	79	0	0	121
S2-6 : Oeste 11	0	0	0	0	0	95	0	-27	60	0	-14	23	6	-12	74	9	-28	103
S2-7 : Oeste 31	0	0	0	24	-119	0	0	-60	0	1	-23	1	0	-76	-2	0	-103	0
Total	0	0	0	238	-238	190	128	-128	87	89	-87	64	120	-123	79	154	-154	121

Perfil de sobe e desce por trecho

Linha 95.47 Jd. Eldorado/Jd. Andorfato - Aeroporto/Jd. Dona Sarah

Tipo Dia: **Útil**

Valores relativos

Trecho	1-PPM			2-PM			3-EPM			4-PA			5-EPT			6-PT		
	Sobe	Desce	Max.Lotação	Sobe	Desce	Max.Lotação	Sobe	Desce	Max.Lotação	Sobe	Desce	Max.Lotação	Sobe	Desce	Max.Lotação	Sobe	Desce	Max.Lotação
S1-1 : Oeste 31	0%	0%	0%	61%	-1%	87%	29%	-3%	40%	65%	-5%	81%	55%	-5%	96%	52%	0%	94%
S1-2 : Oeste 11	0%	0%	0%	12%	-3%	100%	6%	0%	50%	17%	-3%	100%	9%	-11%	91%	3%	-3%	94%
S1-3 : Centro 11	0%	0%	0%	24%	-31%	91%	65%	-32%	100%	17%	-37%	74%	36%	-32%	100%	39%	-42%	88%
S1-4 : Sul 11	0%	0%	0%	1%	-2%	90%	0%	0%	100%	0%	-2%	72%	0%	0%	100%	6%	0%	100%
S1-5 : Sul 15	0%	0%	0%	1%	-63%	0%	0%	-65%	0%	0%	-54%	0%	0%	-55%	-4%	0%	-55%	0%
fica p/ outro sentido	0%	0%	0%	0%	0%	0%	0%	0%	0%	0%	0%	0%	0%	2%	0%	0%	0%	0%
Total	0%	0%	0%	100%	-100%	100%	100%	-100%	100%	100%	-100%	100%	100%	-100%	100%	100%	-100%	100%

Trecho	1-PPM			2-PM			3-EPM			4-PA			5-EPT			6-PT		
	Sobe	Desce	Max.Lotação	Sobe	Desce	Max.Lotação	Sobe	Desce	Max.Lotação	Sobe	Desce	Max.Lotação	Sobe	Desce	Max.Lotação	Sobe	Desce	Max.Lotação
vem do outro sentido	0%	0%	0%	0%	0%	0%	0%	0%	0%	0%	0%	0%	-2%	0%	0%	0%	0%	0%
S2-1 : Sul 15	0%	0%	0%	80%	0%	100%	47%	-5%	62%	68%	0%	93%	68%	0%	100%	65%	-1%	82%
S2-2 : Sul 11	0%	0%	0%	10%	-20%	88%	0%	-5%	54%	10%	-5%	100%	0%	-10%	85%	6%	-5%	83%
S2-3 : Centro 11	0%	0%	0%	0%	-30%	50%	53%	-21%	100%	21%	-52%	58%	29%	-19%	100%	23%	-10%	100%
S2-4 : Oeste 11	0%	0%	0%	0%	0%	50%	0%	0%	100%	0%	0%	58%	0%	0%	100%	0%	0%	100%
S2-5 : Centro 11	0%	0%	0%	0%	0%	50%	0%	0%	100%	0%	0%	58%	0%	0%	100%	0%	0%	100%
S2-6 : Oeste 11	0%	0%	0%	0%	0%	50%	0%	-21%	69%	0%	-16%	36%	5%	-10%	93%	6%	-18%	85%
S2-7 : Oeste 31	0%	0%	0%	10%	-50%	0%	0%	-47%	0%	2%	-26%	2%	0%	-62%	-3%	0%	-67%	0%
Total	0%	0%	0%	100%	-100%	100%	100%	-100%	100%	100%	-100%	100%	100%	-100%	100%	100%	-100%	100%

Empresa Municipal de Desenvolvimento Urbano e Rural de Bauru-EMDURB
Plano de Transporte Coletivo da Cidade de Bauru – PTC Bauru

Resultados dos Processamentos das pesquisas Sobe Desce

Perfil de sobe e desce por trecho

Linha 95.47 Jd. Eldorado/Jd. Andorfato - Aeroporto/Jd. Dona Sarah

Tipo Dia: **Útil**

Sentido ***PF1 - PF2***

Perfil da linha por trechos - Pico manhã

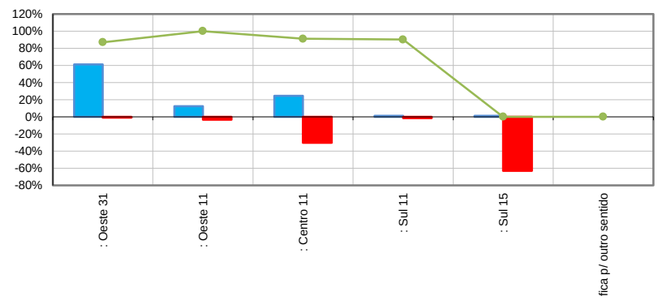

Perfil da linha por trechos - Entre-pico manhã

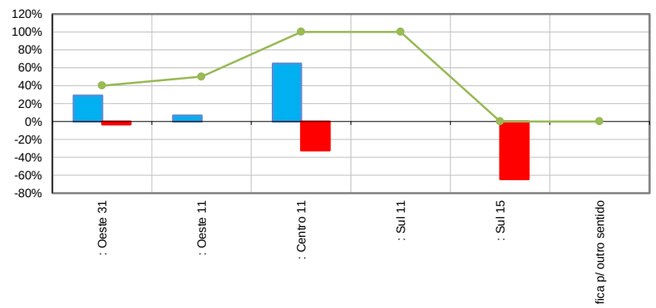

Perfil da linha por trechos - Pico almoço

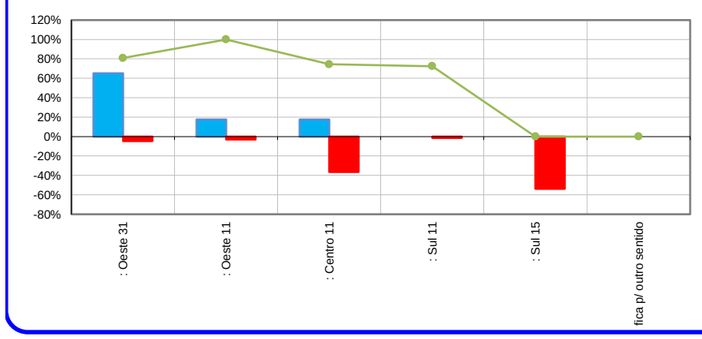

Perfil da linha por trechos - Entre-pico tarde

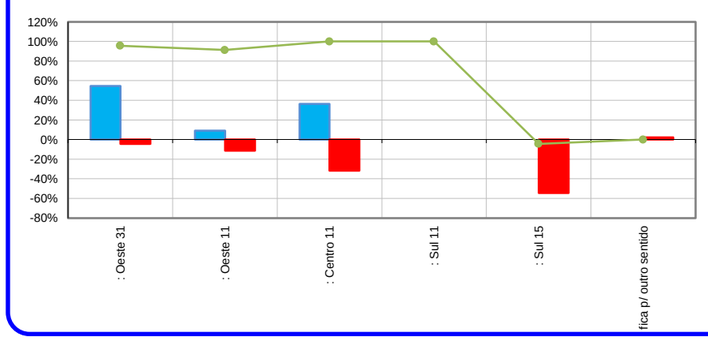

Perfil da linha por trechos - Pico tarde

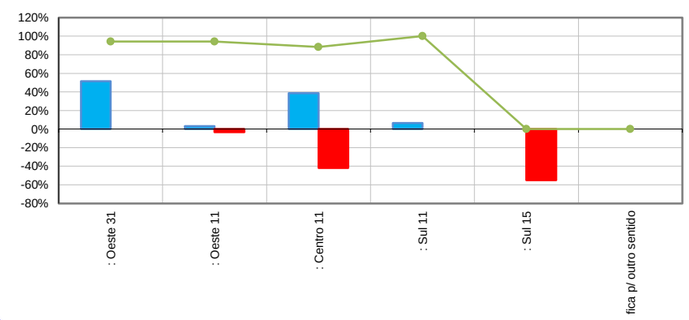

Empresa Municipal de Desenvolvimento Urbano e Rural de Bauru-EMDURB
Plano de Transporte Coletivo da Cidade de Bauru – PTC Bauru

Resultados dos Processamentos das pesquisas Sobe Desce

Perfil de sobe e desce por trecho

Linha 95.47 Jd. Eldorado/Jd. Andorfato - Aeroporto/Jd. Dona Sarah

Tipo Dia: **Útil**

Sentido ***PF2 - PF1***

Perfil da linha por trechos - Pico manhã

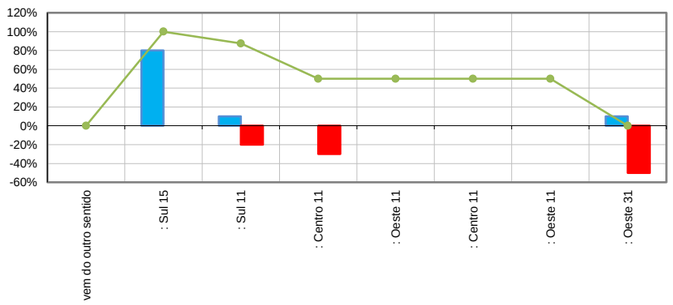

Perfil da linha por trechos - Entre-pico manhã

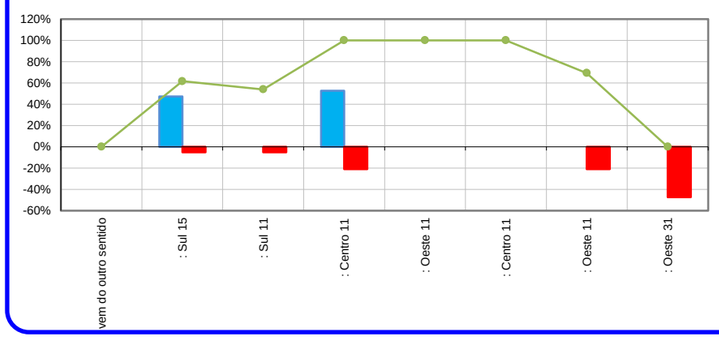

Perfil da linha por trechos - Pico almoço

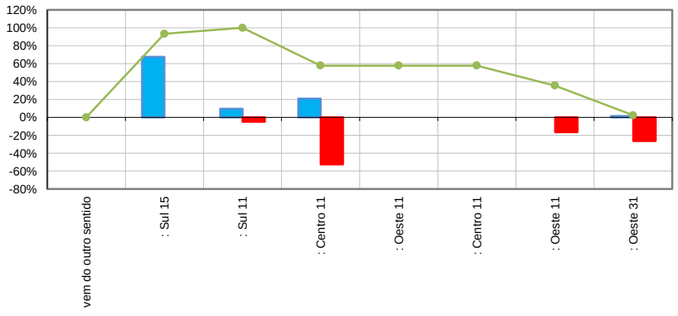

Perfil da linha por trechos - Entre-pico tarde

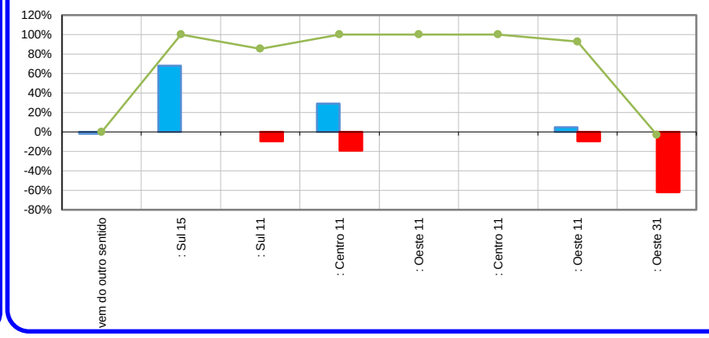

Perfil da linha por trechos - Pico tarde

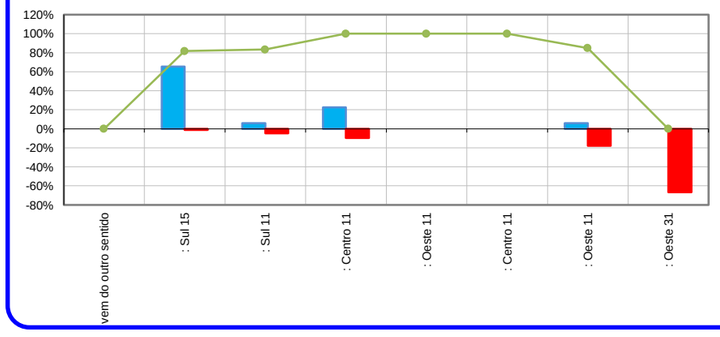

Empresa Municipal de Desenvolvimento Urbano e Rural de Bauru-EMDURB
Plano de Transporte Coletivo da Cidade de Bauru – PTC Bauru
Resultados dos Processamentos das pesquisas Sobe Desce
Embarques e desembarques irregulares

Linha: **95.47** **Jd. Eldorado/Jd. Andorfato - Aeroporto/Jd. Dona Sarah**

Tipo Dia: **Útil**

Sentido	Período	Hora	Variação da Linha	E/D s/term. Central		E/D s/term. Diant.		E/D s/term. Tras.		Ocorrën-cias	Total catraca	Catracados	Transport.
				Sobe	Desce	Sobe	Desce	Sobe	Desce				
1	2-PM	06:14	95.47	0	30	52	4	1	19	5	48	10,42%	9,43%
		07:34	95.47	5	37	83	14	0	37	19	69	27,54%	21,59%
		08:57	95.47	7	18	29	6	0	12	13	23	56,52%	36,11%
	3-EPM	10:10	95.47	6	19	23	4	2	8	12	19	63,16%	38,71%
	4-PA	11:36	95.47	3	11	12	0	0	4	3	12	25,00%	20,00%
		12:56	95.47	1	21	47	6	0	21	7	41	17,07%	14,58%
	5-EPT	14:25	95.47	1	9	12	1	2	6	4	11	36,36%	26,67%
		15:55	95.47	3	13	26	6	0	10	9	20	45,00%	31,03%
	6-PT	17:26	95.47	1	8	15	3	0	5	4	12	33,33%	25,00%
		18:59	95.47	0	9	15	1	0	5	1	14	7,14%	6,67%
2	2-PM	06:57	95.47	0	6	8	0	0	2	0	8	0,00%	0,00%
		08:24	95.47	0	2	2	0			0	2	0,00%	0,00%
	3-EPM	09:37	95.47	1	3	5	1	0	2	2	4	50,00%	33,33%
		10:48	95.47	3	9	10	1	0	3	4	9	44,44%	30,77%
	4-PA	12:16	95.47	1	4	16	6	0	7	7	10	70,00%	41,18%
		13:40	95.47	0	18	45	5	0	21	5	40	12,50%	11,11%
	5-EPT	15:10	95.47	4	15	38	2	0	25	6	36	16,67%	14,29%
	6-PT	16:40	95.47	0	19	34	4	0	11	4	30	13,33%	11,76%
		18:13	95.47	0	21	50	10	0	19	10	40	25,00%	20,00%
Total				36	272	522	74	5	217	115	448	25,67%	20,43%

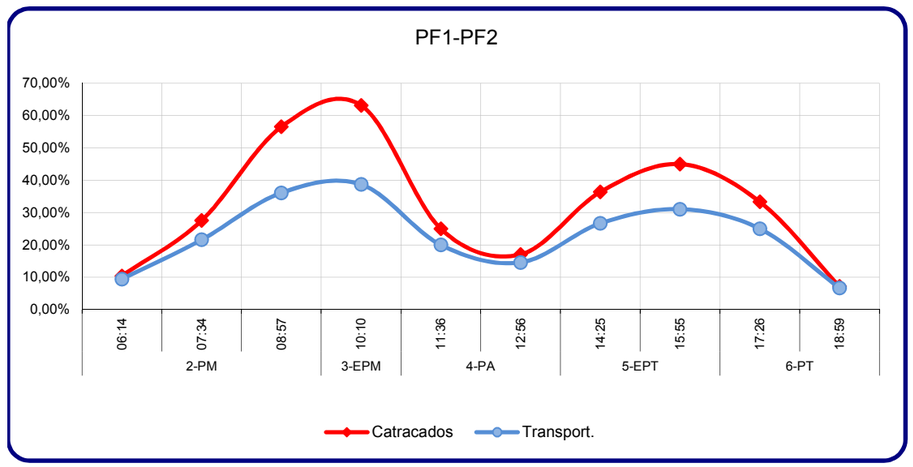

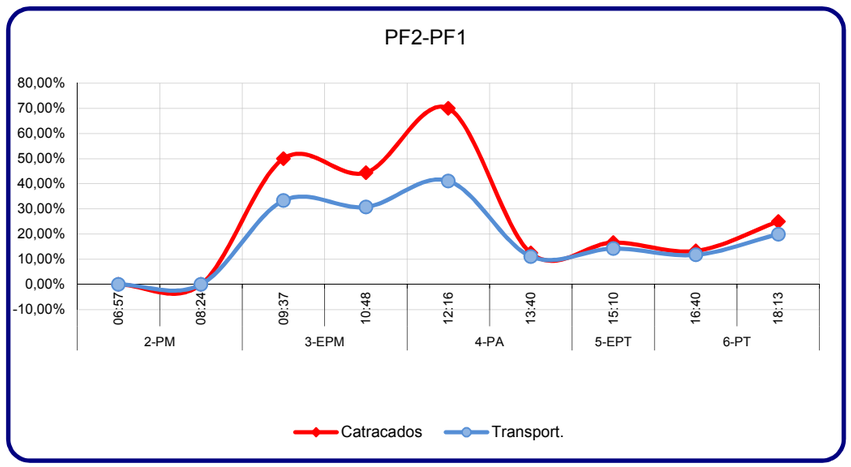

Empresa Municipal de Desenvolvimento Urbano e Rural de Bauru - EMDURB
Plano de Transporte Coletivo da Cidade de Bauru - PTC Bauru
Resultados dos Processos das Pesquisas Sobe Desce

Linha **95.47**
Dia tipo **Útil** Período **2-PM**

Trecho Inicio	Oeste 31	Oeste 11	Centro 11	Sul 11	Sul 15	Sul 15	Sul 11	Centro 11	Oeste 11	Centro 11	Oeste 11	Oeste 31	Total geral
Oeste 31	4	13	78		131								**225**
Oeste 11			24		22								**46**
Centro 11			11	6	72								**90**
Sul 11					4								**4**
Sul 15					4								**4**
Sul 15							48	71				71	**190**
Sul 11												24	**24**
Centro 11													
Oeste 11													
Centro 11													
Oeste 11													
Oeste 31												24	**24**
Total geral	**4**	**13**	**113**	**6**	**234**		**48**	**71**				**119**	**607**

Empresa Municipal de Desenvolvimento Urbano e Rural de Bauru - EMDURB
Plano de Transporte Coletivo da Cidade de Bauru - PTC Bauru
Resultados dos Processos das Pesquisas Sobe Desce

Linha **95.47**
Dia tipo **Útil** Período **2-PM**

Trecho Inicio	Oeste 31	Oeste 11	Centro 11	Sul 11	Sul 15	Sul 15	Sul 11	Centro 11	Oeste 11	Centro 11	Oeste 11	Oeste 31	Total geral
Oeste 31	1%	2%	13%		22%								**37%**
Oeste 11			4%		4%								**8%**
Centro 11			2%	1%	12%								**15%**
Sul 11					1%								**1%**
Sul 15					1%								**1%**
Sul 15							8%	12%				12%	**31%**
Sul 11												4%	**4%**
Centro 11													
Oeste 11													
Centro 11													
Oeste 11													
Oeste 31												4%	**4%**
Total geral	**1%**	**2%**	**19%**	**1%**	**38%**		**8%**	**12%**				**20%**	**100%**

Empresa Municipal de Desenvolvimento Urbano e Rural de Bauru - EMDURB
Plano de Transporte Coletivo da Cidade de Bauru - PTC Bauru
Resultados dos Processos das Pesquisas Sobe Desce

Linha **95.47**
Dia tipo **Útil** Período **4-PA**

Trecho Inicio	Oeste 31	Oeste 11	Centro 11	Sul 11	Sul 15	Sul 15	Sul 11	Centro 11	Oeste 11	Centro 11	Oeste 11	Oeste 31	Total geral
Oeste 31	8	3	43	3	50								**107**
Oeste 11		2	14		13								**29**
Centro 11			3		25								**29**
Sul 11													
Sul 15													
Sul 15						4	44			6	6		**60**
Sul 11							1			3	4		**9**
Centro 11							1			5	12		**19**
Oeste 11													
Centro 11													
Oeste 11													
Oeste 31											1		**1**
Total geral	**8**	**5**	**60**	**3**	**89**	**4**	**46**			**15**	**23**		**253**

Empresa Municipal de Desenvolvimento Urbano e Rural de Bauru - EMDURB
Plano de Transporte Coletivo da Cidade de Bauru - PTC Bauru
Resultados dos Processos das Pesquisas Sobe Desce

Linha **95.47**
Dia tipo **Útil** Período **4-PA**

Trecho Inicio	Oeste 31	Oeste 11	Centro 11	Sul 11	Sul 15	Sul 15	Sul 11	Centro 11	Oeste 11	Centro 11	Oeste 11	Oeste 31	Total geral
Oeste 31	3%	1%	17%	1%	20%								**42%**
Oeste 11		1%	5%		5%								**11%**
Centro 11			1%		10%								**11%**
Sul 11													
Sul 15													
Sul 15						2%	17%			2%	2%		**24%**
Sul 11							0%			1%	2%		**3%**
Centro 11							1%			2%	5%		**7%**
Oeste 11													
Centro 11													
Oeste 11													
Oeste 31											1%		**1%**
Total geral	**3%**	**2%**	**24%**	**1%**	**35%**	**2%**	**18%**			**6%**	**9%**		**100%**

Empresa Municipal de Desenvolvimento Urbano e Rural de Bauru - EMDURB
Plano de Transporte Coletivo da Cidade de Bauru - PTC Bauru
Resultados dos Processos das Pesquisas Sobe Desce

Linha **95.47**
Dia tipo **Útil** Período **6-PT**

Trecho Inicio	Oeste 31	Oeste 11	Centro 11	Sul 11	Sul 15	Sul 15	Sul 11	Centro 11	Oeste 11	Centro 11	Oeste 11	Oeste 31	Total geral
Oeste 31			21		7								**28**
Oeste 11		2											**2**
Centro 11			2		19								**21**
Sul 11					4								**4**
Sul 15													
Sul 15						2	7	15			19	58	**101**
Sul 11												9	**9**
Centro 11											5	30	**35**
Oeste 11													
Centro 11													
Oeste 11											4	6	**9**
Oeste 31													
Total geral		**2**	**23**		**30**	**2**	**7**	**15**			**28**	**103**	**209**

Empresa Municipal de Desenvolvimento Urbano e Rural de Bauru - EMDURB
Plano de Transporte Coletivo da Cidade de Bauru - PTC Bauru
Resultados dos Processos das Pesquisas Sobe Desce

Linha **95.47**
Dia tipo **Útil** Período **6-PT**

Trecho Inicio	Oeste 31	Oeste 11	Centro 11	Sul 11	Sul 15	Sul 15	Sul 11	Centro 11	Oeste 11	Centro 11	Oeste 11	Oeste 31	Total geral
Oeste 31			10%		4%								**13%**
Oeste 11		1%											**1%**
Centro 11			1%		9%								**10%**
Sul 11					2%								**2%**
Sul 15													
Sul 15						1%	4%	7%			9%	28%	**48%**
Sul 11												4%	**4%**
Centro 11											2%	14%	**17%**
Oeste 11													
Centro 11													
Oeste 11											2%	3%	**4%**
Oeste 31													
Total geral		**1%**	**11%**		**14%**	**1%**	**4%**	**7%**			**13%**	**49%**	**100%**